



18 марта 2025 г. № *339*

**РОССИЙСКАЯ ФЕДЕРАЦИЯ
ИРКУТСКАЯ ОБЛАСТЬ
МУНИЦИПАЛЬНОЕ ОБРАЗОВАНИЕ – «ГОРОД ТУЛУН»
АДМИНИСТРАЦИЯ ГОРОДСКОГО ОКРУГА
ПОСТАНОВЛЕНИЕ**

**О ВНЕСЕНИИ ИЗМЕНЕНИЙ И ДОПОЛНЕНИЙ В
ПОСТАНОВЛЕНИЕ АДМИНИСТРАЦИИ ГОРОДСКОГО
ОКРУГА ОТ 08.11.2022 № 1791 «ОБ УТВЕРЖДЕНИИ
СХЕМЫ РАЗМЕЩЕНИЯ НЕСТАЦИОНАРНЫХ ТОРГОВЫХ
ОБЪЕКТОВ НА ТЕРРИТОРИИ МУНИЦИПАЛЬНОГО
ОБРАЗОВАНИЯ – «ГОРОД ТУЛУН»**

Руководствуясь ст.16 Федерального закона от 06.10.2003 года № 131-ФЗ «Об общих принципах организации местного самоуправления в Российской Федерации», приказом Службы потребительского рынка и лицензирования Иркутской области от 20.01.2011 № 3-спр «Об утверждении Порядка разработки и утверждения органами местного самоуправления муниципальных образований Иркутской области схемы размещения нестационарных торговых объектов», постановлением Правительства Российской Федерации от 29.09.2010 № 772 «Об утверждении Правил включения нестационарных торговых объектов, расположенных на земельных участках, в зданиях, строениях и сооружениях, находящихся в государственной собственности, в схему размещения нестационарных торговых объектов», законом Иркутской области от 04.05.2022 № 27-ОЗ «Об отдельных вопросах размещения нестационарных торговых объектов на территории Иркутской области», статьями 28, 33, 42 Устава города Тулуна, администрация городского округа

ПОСТАНОВЛЯЕТ:

1. Внести в постановление администрации городского округа от 08.11.2022 № 1791 «Об утверждении схемы размещения нестационарных торговых объектов на территории муниципального образования - «город Тулун» (далее – Постановление) следующие изменения и дополнения:

1.1. в пункте 1 Постановления слова «Приложениям №№ 2-57» заменить словами «Приложениям №№ 2-65»;

1.2. Приложение № 1 к Постановлению дополнить строками следующего содержания:

104	г. Тулун, ул. Ленина, городская площадь «НА ВСЕ СТО!»	павильон	да	51	муниципальная собственность, земельный участок, государственная собственность на	круглого дично
-----	---	----------	----	----	---	-------------------

						который не разграничена	
105	г. Тулун, ул. Ленина, городская площадь «НА ВСЕ СТО!»	павильон		да	51	муниципальная собственность, земельный участок, государственная собственность на который не разграничена	круглого лично
106	г. Тулун, ул. Ленина, городская площадь «НА ВСЕ СТО!»	павильон		да	51	муниципальная собственность, земельный участок, государственная собственность на который не разграничена	круглого лично
107	г. Тулун, ул. Ленина, городская площадь «НА ВСЕ СТО!»	павильон		да	40	муниципальная собственность, земельный участок, государственная собственность на который не разграничена	круглого лично
108	г. Тулун, ул. Ленина, городская площадь «НА ВСЕ СТО!»	павильон		да	8,8	муниципальная собственность, земельный участок, государственная собственность на который не разграничена	круглого лично
109	г. Тулун, ул. Ленина, городская площадь «НА ВСЕ СТО!»	павильон		да	8,8	муниципальная собственность, земельный участок, государственная собственность на который не разграничена	круглого лично
110	г. Тулун, ул. Ленина, городская площадь «НА ВСЕ СТО!»	павильон		да	8,8	муниципальная собственность, земельный участок, государственная собственность на который не разграничена	круглого лично
111	г. Тулун, ул. Ленина, городская площадь «НА ВСЕ СТО!»	павильон		да	8,8	муниципальная собственность, земельный участок, государственная собственность на который не разграничена	круглого лично

1.3. Постановление дополнить Приложениями № 58-65 согласно Приложениям № 1-8 соответственно.

2. Отделу архитектуры и градостроительства Комитета по строительству и территориальному планированию администрации городского округа руководствоваться настоящим постановлением при рассмотрении вопроса о выборе земельных участков для размещения нестационарных торговых объектов.

3. Комитету по управлению муниципальным имуществом администрации городского округа руководствоваться настоящим постановлением при проведении аукционов на право заключения договоров на размещение нестационарных торговых объектов.

4. Настоящее постановление вступает в силу со дня его опубликования.

5. Опубликовать настоящее постановление в газете «Тулунский вестник» и разместить на официальном сайте администрации городского округа.

6. Контроль за исполнением настоящего постановления возложить на председателя Комитета по экономике администрации городского округа Васильеву С.В.

Мэр города Тулуна

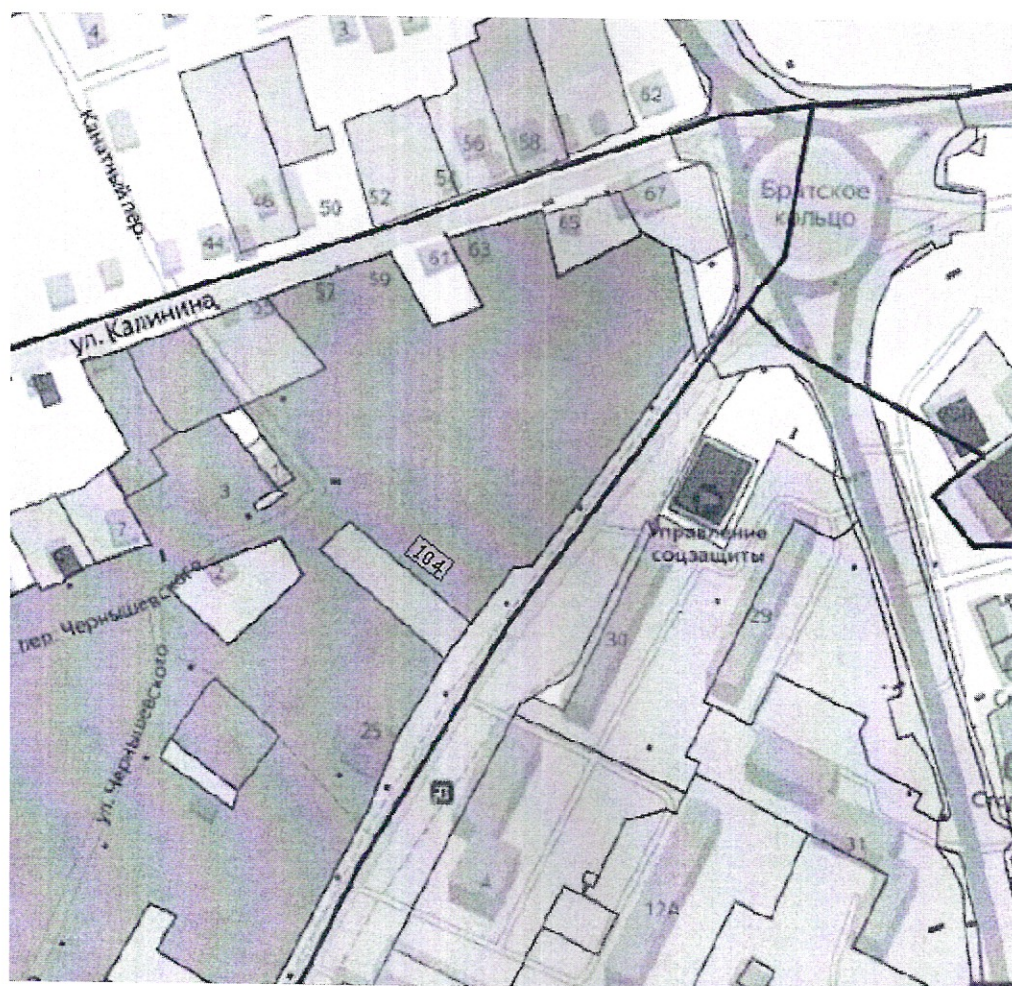


М.И. Гильдебрант

Приложение № 1
к постановлению администрации
городского округа от 18.03.2025 № 339

Приложение № 58
к постановлению администрации
городского округа от 08.11.2022 г. № 1791

Схема расположения нестационарного торгового объекта
на территории муниципального образования – «город Тулун»
по адресу: Иркутская область, г. Тулун, ул. Ленина,
городская площадь «НА ВСЕ СТО!»
Площадь 51 кв.м.



Координаты границ земельного участка № 104

№	x	y
1	638281.09	2285638.73
2	638287.92	2285643.79
3	638284.33	2285648.61
4	638277.52	2285643.54

Приложение № 2
к постановлению администрации
городского округа от 18.03.2025 № 339

Приложение № 59
к постановлению администрации
городского округа от 08.11.2022 г. № 1791

Схема расположения нестационарного торгового объекта
на территории муниципального образования – «город Тулун»
по адресу: Иркутская область, г. Тулун, ул. Ленина,
городская площадь «НА ВСЕ СТО!»
Площадь 51 кв.м.



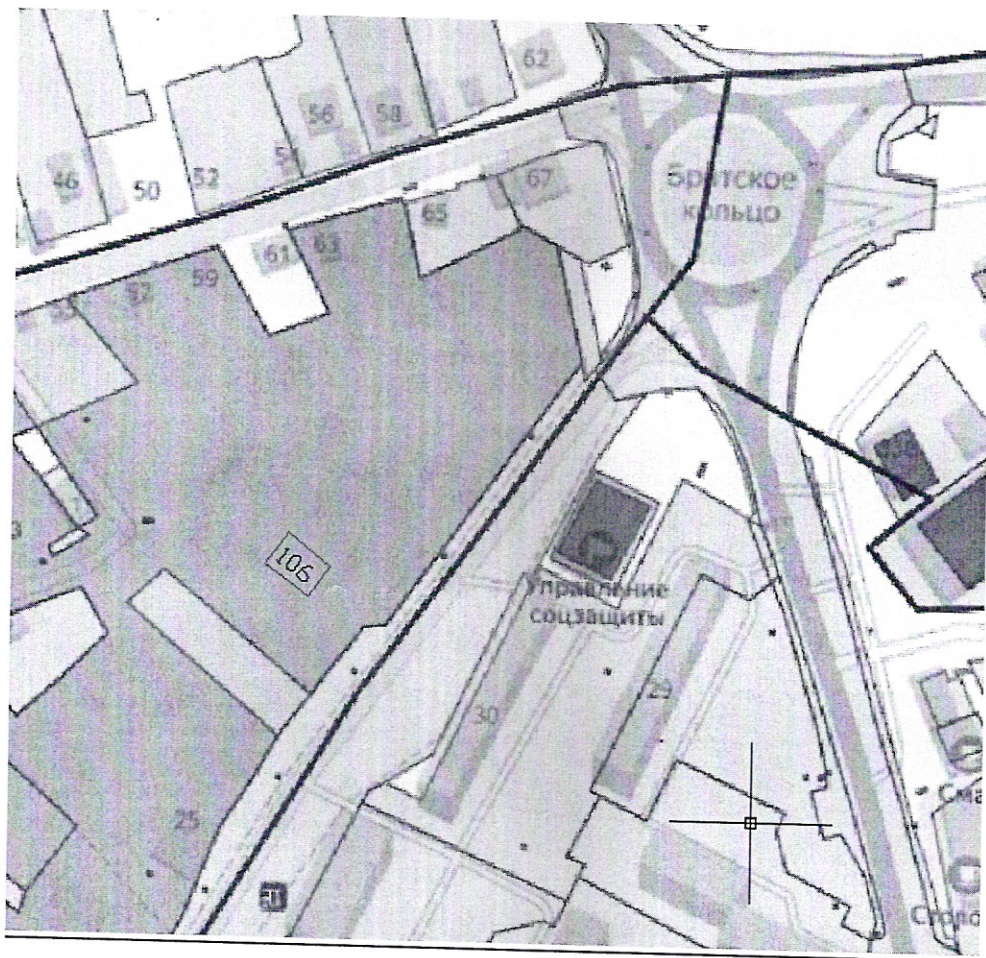
Координаты границ земельного участка № 105

№	x	y
1	638287.92	2285643.79
2	638294.74	2285648.87
3	638291.17	2285653.68
4	638284.33	2285648.61

Приложение № 3
к постановлению администрации
городского округа от 18.03.2025 № 339

Приложение № 60
к постановлению администрации
городского округа от 08.11.2022 г. № 1791

Схема расположения нестационарного торгового объекта
на территории муниципального образования – «город Тулун»
по адресу: Иркутская область, г. Тулун, ул. Ленина,
городская площадь «НА ВСЕ СТО!»
Площадь 51 кв.м.



Координаты границ земельного участка № 106

№	x	y
1	638294.74	2285648.87
2	638291.17	2285653.68
3	638297.99	2285658.75
4	638304.69	2285653.92

Приложение № 4
к постановлению администрации
городского округа от 18.03.2025 № 339

Приложение № 61
к постановлению администрации
городского округа от 08.11.2022 г. № 1791

Схема расположения нестационарного торгового объекта
на территории муниципального образования – «город Тулун»
по адресу: Иркутская область, г. Тулун, ул. Ленина,
городская площадь «НА ВСЕ СТО!»
Площадь 40 кв.м.



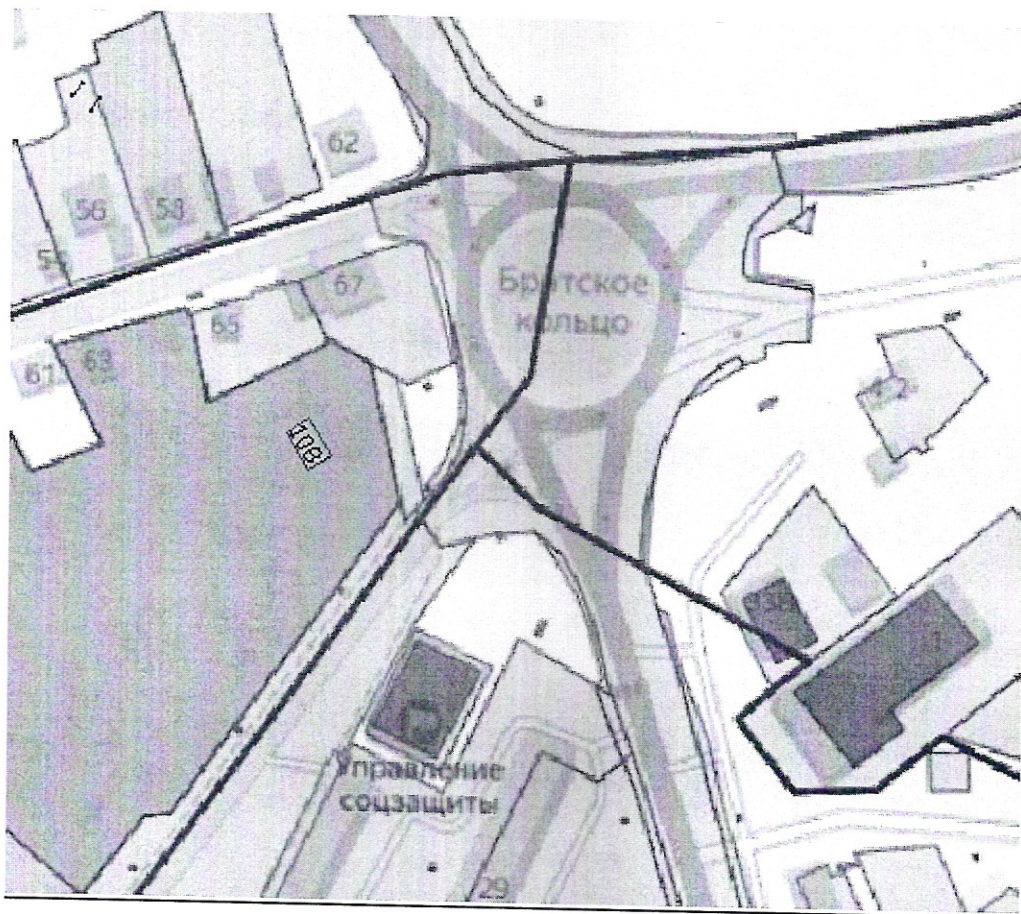
Координаты границ земельного участка № 107

№	X	Y
1	638297.99	2285658.75
2	638304.69	2285653.92
3	638303.38	2285662.72
4	638306.95	2285657.91

Приложение № 5
к постановлению администрации
городского округа от 18.03.2025 № 339

Приложение № 62
к постановлению администрации
городского округа от 08.11.2022 г. № 1791

Схема расположения нестационарного торгового объекта
на территории муниципального образования – «город Тулун»
по адресу: Иркутская область, г. Тулун, ул. Ленина,
городская площадь «НА ВСЕ СТО!»
Площадь 8,8 кв.м.



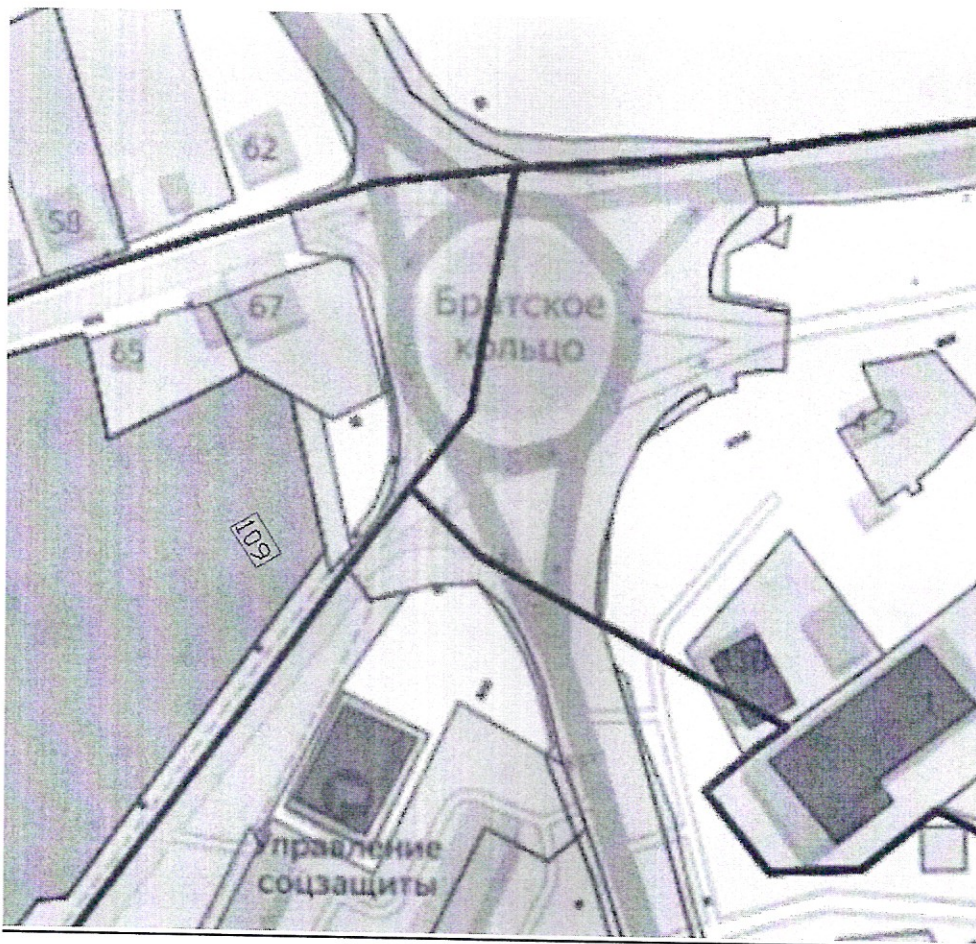
Координаты границ земельного участка № 108

№	x	y
1	638358.14	2285699.10
2	638359.94	2285700.31
3	638357.74	2285703.55
4	638355.83	2285702.25

Приложение № 6
к постановлению администрации
городского округа от 18 03 2025 № 339

Приложение № 63
к постановлению администрации
городского округа от 08.11.2022 г. № 1791

Схема расположения нестационарного торгового объекта
на территории муниципального образования – «город Тулун»
по адресу: Иркутская область, г. Тулун, ул. Ленина,
городская площадь «НА ВСЕ СТО!»
Площадь 8,8 кв.м.



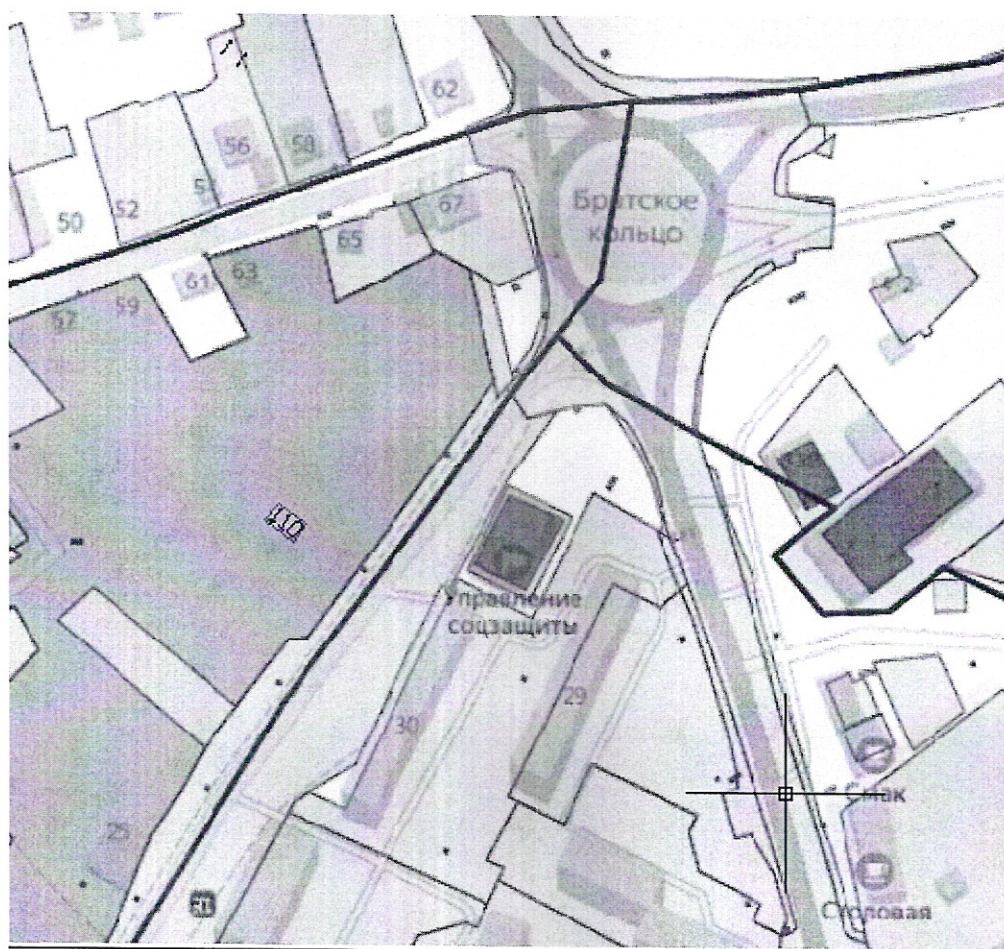
Координаты границ земельного участка № 109

№	x	y
1	638355.27	2285703.23
2	638352.96	2285706.38
3	638354.84	2285707.69
4	638357.08	2285704.50

Приложение № 7
к постановлению администрации
городского округа от 18.03.2025 № 339

Приложение № 64
к постановлению администрации
городского округа от 08.11.2022 г. № 1791

Схема расположения нестационарного торгового объекта
на территории муниципального образования – «город Тулун»
по адресу: Иркутская область, г. Тулун, ул. Ленина,
городская площадь «НА ВСЕ СТО!»
Площадь 8,8 кв.м.



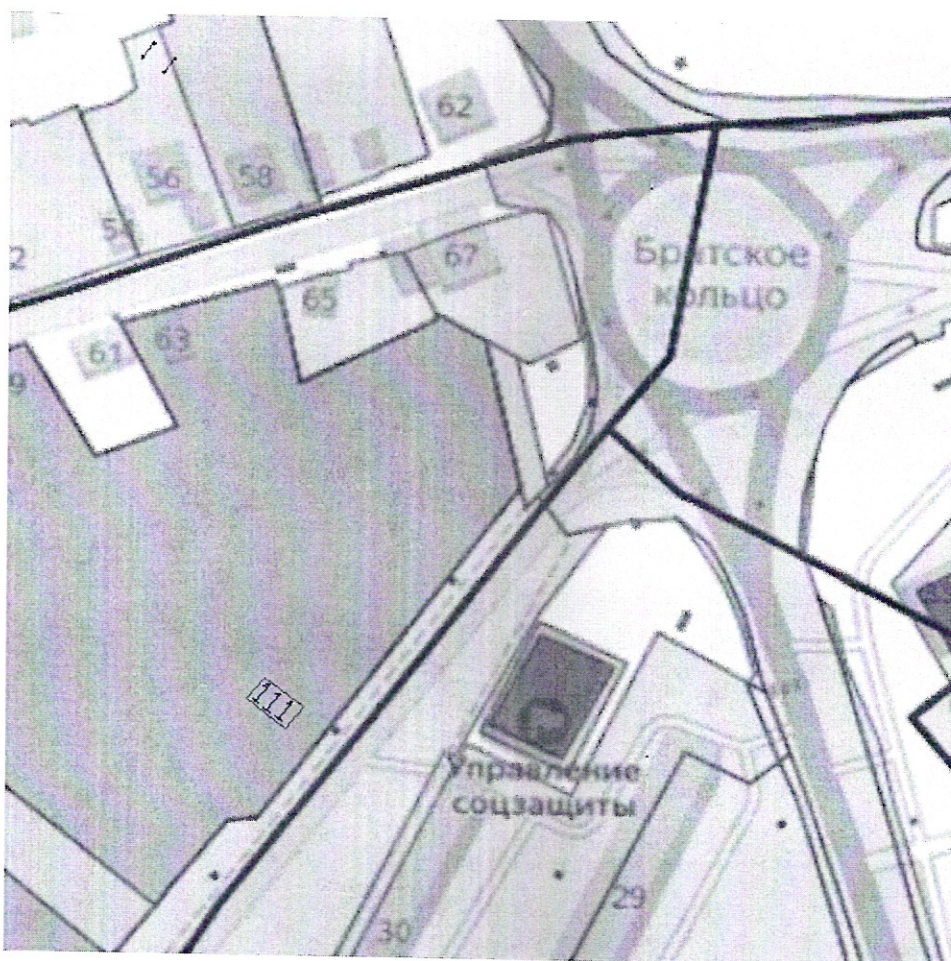
Координаты границ земельного участка № 110

№	X	Y
1	638307.36	2285672.49
2	638305.23	2285673.06
3	638306.13	2285676.85
4	638326.26	2285676.28

Приложение № 8
к постановлению администрации
городского округа от 18.03.2025 № 339

Приложение № 65
к постановлению администрации
городского округа от 08.11.2022 г. № 1791

Схема расположения нестационарного торгового объекта
на территории муниципального образования – «город Тулун»
по адресу: Иркутская область, г. Тулун, ул. Ленина,
городская площадь «НА ВСЕ СТО!»
Площадь 8,8 кв.м.



Координаты границ земельного участка № 111

№	x	y
1	638355.27	2285703.23
2	638357.08	2285704.50
3	638354.84	2285707.69
4	638352.96	2285706.38