

ООО «СПСК»

*Общество с ограниченной ответственностью
«Сибирская Проектно-Строительная Компания»*
665254, г. Тулун, ул. Ползунова, д.53 тел.:8-950-096-00-60,
e-mail: sp-sk@bk.ru
ОКПО 16606532 ОГРН 1133816001813 ИНН/КПП
3816016681/381601001

Проект межевания территории

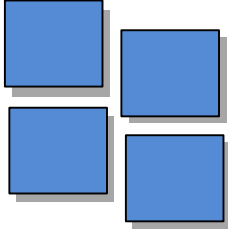
*Разработка проекта межевания территории гаражного кооператива
«Роса» по адресу: Иркутская область, г. Тулун, мкр. Угольщикова, 46б.*

Том 3

ШИФР: 82/22-ПМТ-ОСН

**ОСНОВНАЯ ЧАСТЬ
ПРОЕКТА МЕЖЕВАНИЯ**

2022г.



ООО «СПСК»

**Общество с ограниченной ответственностью
«Сибирская Проектно-Строительная Компания»**
665254, г. Тулун, ул. Ползунова, д.53 тел.:8-950-096-00-60,
e-mail: sp-sk@bk.ru
ОКПО 16606532 ОГРН 1133816001813 ИНН/КПП
3816016681/381601001

Проект межевания территории

*Разработка проекта межевания территории гаражного кооператива
«Роса» по адресу: Иркутская область, г. Тулун, мкр. Угольщиков, 46б.*

Том 3

ШИФР: 82/22-ПМТ-ОСН

ОСНОВНАЯ ЧАСТЬ ПРОЕКТА МЕЖЕВАНИЯ

Генеральный директор

П.Г. Горбунов

2022

Инов. № подл.	Подп. и дата	Взам. инв. №

Состав проектной документации

<i>Обозначение</i>	<i>Наименование</i>	<i>Примечание</i>
<i>Том 3</i>		
82-22-ПМТ-ОСН	<i>Основная часть проекта межевания</i>	
<i>Том 4</i>		
82-22-ПМТ-ОБО	<i>Материалы по обоснованию проекта межевания</i>	

Взам. инв. №

Подпись и дата

Инв. № подл.

							82-22-ПМТ-ОСН		
<i>Изм.</i>	<i>Кол.</i>	<i>Лист</i>	<i>№ док</i>	<i>Подпись</i>	<i>Дата</i>				
Проверил		Горбунов					<i>Стадия</i>	<i>Лист</i>	<i>Листов</i>
Исполнил		Лентович					ДПТ	1	9
						Проект межевания территории Основная часть			
						ООО «СПСК»			

Содержание тома

<i>Обозначение</i>	<i>Наименование</i>	<i>Примечание</i>
	<i>Состав проектной документации</i>	
	<i>Содержание тома</i>	
	<i>Текстовая часть</i>	
<i>1</i>	<i>Введение</i>	
<i>2</i>	<i>Перечень и сведения о площади образуемых земельных участков, в том числе возможные способы их образования</i>	
<i>3</i>	<i>Перечень и сведения о площади образуемых земельных участков, которые будут отнесены к территориям общего пользования или имуществу общего пользования, в том числе в отношении которых предполагается резервирование и (или) изъятие для государственных или муниципальных нужд</i>	
<i>4</i>	<i>Вид разрешенного использования образуемых земельных участков</i>	
<i>5</i>	<i>Сведения о границах территории, в отношении которой разрабатывается проект межевания</i>	
	<i>Приложение к проекту межевания территории</i>	
	<i>Приложение А. Сведения о границах образуемых земельных участках</i>	
	<i>Графическая часть</i>	

Инв. № подл.	Подпись и дата	Взам. инв. №

<i>Изм.</i>	<i>Кол.</i>	<i>Лист</i>	<i>№ док</i>	<i>Подпись</i>	<i>Дата</i>

82-22-ПМТ-ОСН

Лист

2

Текстовая часть

<i>Инв. № подл.</i>	<i>Подпись и дата</i>	<i>Взам. инв. №</i>					<i>Лист</i>
<i>Изм.</i>	<i>Кол.</i>	<i>Лист</i>	<i>№ док</i>	<i>Подпись</i>	<i>Дата</i>	<i>82-22-ПМТ-ОСН</i>	

Состав исполнителей

Исполнил: *Лентович Е.А.*

Проверил: *Горбунов П.Г.*

Проект межевания соответствует государственным нормам, правилам и стандартам.

1. Введение

Проект межевания территории подготовлен ООО «СПСК» на основании Постановления администрации муниципального образования – «город Тулун» от 27.04.2022г. № 764 «О подготовке документации по планировке территории» гаражного кооператива «Роса» по адресу: Иркутская область, г. Тулун, мкр. Угольщикова, 46б. Проект межевания территории выполнен в соответствии с требованиями Технического задания на подготовку документации по планировке территории, в составе проекта межевания.

Согласно ч. 1 ст. 43 Градостроительного кодекса РФ подготовка проекта межевания территории осуществляется для определения местоположения границ, образуемых и изменяемых земельных участков.

Проект межевания территории разработан с учётом кадастрового плана территории и выписок из Единого государственного реестра недвижимости об основных характеристиках и зарегистрированных правах на объект недвижимости, предоставленных филиалом федерального государственного бюджетного учреждения «Федеральная кадастровая палата Федеральной службы государственной регистрации, кадастра и картографии».

Проект межевания территории разрабатывался на застроенную территорию.

Для установления координат земельных участков были использованы материалы Единого Государственного Реестра недвижимости (ЕГРН).

Для определения разрешённого использования земельных участков используется Классификатор видов разрешённого использования земельных участков, утверждённый Приказом Росреестра от 10.11.2020г. № П/0412 в ред. от 16.09.2021г., а также Правила землепользования и застройки муниципального образования – «город Тулун», утверждённые решением Думы от 07.12.2011г. № 65-ДГО, в редакции утверждённой решением Думы города Тулуна от 19.04.2022г. № 06-ДГО.

Проект межевания территории обеспечивает точное и однозначное положение земельных участков на местности путём использования координатной привязки границ земельных участков и фиксации геометрических характеристик каждого полученного контура.

Взам. инв. №	
Подпись и дата	
Инв. № подл.	

									82-22-ПМТ-ОСН	Лист
Изм.	Кол.	Лист	№ док	Подпись	Дата					4

		<i>образование - "город Тулун", г. Тулун, мкр. Угольщикова, 46б/15</i>	<i>государственной или муниципальной собственности</i>	
<i>:3У7</i>	<i>32 м²</i>	<i>Российская Федерация, Иркутская область, муниципальное образование - "город Тулун", г. Тулун, мкр. Угольщикова, 46б/19</i>	<i>Образование земельного участка из земель государственной или муниципальной собственности</i>	<i>-</i>
<i>:3У8</i>	<i>28 м²</i>	<i>Российская Федерация, Иркутская область, муниципальное образование - "город Тулун", г. Тулун, мкр. Угольщикова, 46б/21</i>	<i>Образование земельного участка из земель государственной или муниципальной собственности</i>	<i>-</i>
<i>:3У9</i>	<i>31 м²</i>	<i>Российская Федерация, Иркутская область, муниципальное образование - "город Тулун", г. Тулун, мкр. Угольщикова, 46б/29</i>	<i>Образование земельного участка из земель государственной или муниципальной собственности</i>	<i>-</i>
<i>:3У10</i>	<i>32 м²</i>	<i>Российская Федерация, Иркутская область, муниципальное образование - "город Тулун", г. Тулун, мкр. Угольщикова, 46б/31</i>	<i>Образование земельного участка из земель государственной или муниципальной собственности</i>	<i>-</i>
<i>:3У11</i>	<i>36 м²</i>	<i>Российская Федерация, Иркутская область, муниципальное образование - "город Тулун", г. Тулун, мкр. Угольщикова, 46б/33</i>	<i>Образование земельного участка из земель государственной или муниципальной собственности</i>	<i>-</i>
<i>:3У12</i>	<i>37 м²</i>	<i>Российская Федерация, Иркутская область, муниципальное образование - "город Тулун", г. Тулун, мкр. Угольщикова, 46б/35</i>	<i>Образование земельного участка из земель государственной или муниципальной собственности</i>	<i>-</i>

<i>Инд. № подл.</i>	
<i>Подпись и дата</i>	
<i>Взам. инв. №</i>	

<i>Изм.</i>	<i>Кол.</i>	<i>Лист</i>	<i>№ док</i>	<i>Подпись</i>	<i>Дата</i>

82-22-ПМТ-ОСН

Лист

6

:ЗУ13	36 м ²	Российская Федерация, Иркутская область, муниципальное образование - "город Тулун", г. Тулун, мкр. Угольщикова, 46б/37	Образование земельного участка из земель государственной или муниципальной собственности	-
:ЗУ14	37 м ²	Российская Федерация, Иркутская область, муниципальное образование - "город Тулун", г. Тулун, мкр. Угольщикова, 46б/39	Образование земельного участка из земель государственной или муниципальной собственности	-
:ЗУ15	36 м ²	Российская Федерация, Иркутская область, муниципальное образование - "город Тулун", г. Тулун, мкр. Угольщикова, 46б/41	Образование земельного участка из земель государственной или муниципальной собственности	-
:ЗУ16	37 м ²	Российская Федерация, Иркутская область, муниципальное образование - "город Тулун", г. Тулун, мкр. Угольщикова, 46б/43	Образование земельного участка из земель государственной или муниципальной собственности	-
:ЗУ17	33 м ²	Российская Федерация, Иркутская область, муниципальное образование - "город Тулун", г. Тулун, мкр. Угольщикова, 46б/45	Образование земельного участка из земель государственной или муниципальной собственности	-
:ЗУ18	35 м ²	Российская Федерация, Иркутская область, муниципальное образование - "город Тулун", г. Тулун, мкр. Угольщикова, 46б/49	Образование земельного участка из земель государственной или муниципальной собственности	-
:ЗУ19	33 м ²	Российская Федерация, Иркутская область, муниципальное образование - "город Тулун", г. Тулун, мкр. Угольщикова, 46б/51	Образование земельного участка из земель государственной или муниципальной собственности	-

Инд. № подл.	Подпись и дата	Взам. инв. №

		<i>образование - "город Тулун", г. Тулун, мкр. Угольщикова, 466/57</i>	<i>государственной или муниципальной собственности</i>	
<i>:3У20</i>	<i>28 м²</i>	<i>Российская Федерация, Иркутская область, муниципальное образование - "город Тулун", г. Тулун, мкр. Угольщикова, 466/59</i>	<i>Образование земельного участка из земель государственной или муниципальной собственности</i>	<i>-</i>
<i>:3У21</i>	<i>33 м²</i>	<i>Российская Федерация, Иркутская область, муниципальное образование - "город Тулун", г. Тулун, мкр. Угольщикова, 466/63</i>	<i>Образование земельного участка из земель государственной или муниципальной собственности</i>	<i>-</i>
<i>:3У22</i>	<i>32 м²</i>	<i>Российская Федерация, Иркутская область, муниципальное образование - "город Тулун", г. Тулун, мкр. Угольщикова, 466/67</i>	<i>Образование земельного участка из земель государственной или муниципальной собственности</i>	<i>-</i>
<i>:3У23</i>	<i>39 м²</i>	<i>Российская Федерация, Иркутская область, муниципальное образование - "город Тулун", г. Тулун, мкр. Угольщикова, 466/71</i>	<i>Образование земельного участка из земель государственной или муниципальной собственности</i>	<i>-</i>
<i>:3У24</i>	<i>35 м²</i>	<i>Российская Федерация, Иркутская область, муниципальное образование - "город Тулун", г. Тулун, мкр. Угольщикова, 466/73</i>	<i>Образование земельного участка из земель государственной или муниципальной собственности</i>	<i>-</i>
<i>:3У25</i>	<i>33 м²</i>	<i>Российская Федерация, Иркутская область, муниципальное образование - "город Тулун", г. Тулун, мкр. Угольщикова, 466/75</i>	<i>Образование земельного участка из земель государственной или муниципальной собственности</i>	<i>-</i>

Изм. № подл.	
Подпись и дата	
Взам. инв. №	

<i>Изм.</i>	<i>Кол.</i>	<i>Лист</i>	<i>№ док</i>	<i>Подпись</i>	<i>Дата</i>

82-22-ПМТ-ОСН

Лист

:3У26	33 м ²	Российская Федерация, Иркутская область, муниципальное образование - "город Тулун", г. Тулун, мкр. Угольщикова, 46б/77	Образование земельного участка из земель государственной или муниципальной собственности	-
:3У27	33 м ²	Российская Федерация, Иркутская область, муниципальное образование - "город Тулун", г. Тулун, мкр. Угольщикова, 46б/81	Образование земельного участка из земель государственной или муниципальной собственности	-
:3У28	34 м ²	Российская Федерация, Иркутская область, муниципальное образование - "город Тулун", г. Тулун, мкр. Угольщикова, 46б/83	Образование земельного участка из земель государственной или муниципальной собственности	-
:3У29	32 м ²	Российская Федерация, Иркутская область, муниципальное образование - "город Тулун", г. Тулун, мкр. Угольщикова, 46б/85	Образование земельного участка из земель государственной или муниципальной собственности	-
:3У30	30 м ²	Российская Федерация, Иркутская область, муниципальное образование - "город Тулун", г. Тулун, мкр. Угольщикова, 46б/87	Образование земельного участка из земель государственной или муниципальной собственности	-
:3У31	28 м ²	Российская Федерация, Иркутская область, муниципальное образование - "город Тулун", г. Тулун, мкр. Угольщикова, 46б/89	Образование земельного участка из земель государственной или муниципальной собственности	-
:3У32	27 м ²	Российская Федерация, Иркутская область, муниципальное образование - "город Тулун", г. Тулун, мкр. Угольщикова, 46б/91	Образование земельного участка из земель государственной или муниципальной собственности	-

Инд. № подл.	Подпись и дата	Взам. инв. №

		<i>образование - "город Тулун", г. Тулун, мкр. Угольщикова, 466/93</i>	<i>государственной или муниципальной собственности</i>	
<i>:ЗУ33</i>	<i>34 м²</i>	<i>Российская Федерация, Иркутская область, муниципальное образование - "город Тулун", г. Тулун, мкр. Угольщикова, 466/95</i>	<i>Образование земельного участка из земель государственной или муниципальной собственности</i>	<i>-</i>
<i>:ЗУ34</i>	<i>28 м²</i>	<i>Российская Федерация, Иркутская область, муниципальное образование - "город Тулун", г. Тулун, мкр. Угольщикова, 466/97</i>	<i>Образование земельного участка из земель государственной или муниципальной собственности</i>	<i>-</i>
<i>:ЗУ35</i>	<i>32 м²</i>	<i>Российская Федерация, Иркутская область, муниципальное образование - "город Тулун", г. Тулун, мкр. Угольщикова, 466/99</i>	<i>Образование земельного участка из земель государственной или муниципальной собственности</i>	<i>-</i>
<i>:ЗУ36</i>	<i>34 м²</i>	<i>Российская Федерация, Иркутская область, муниципальное образование - "город Тулун", г. Тулун, мкр. Угольщикова, 466/101</i>	<i>Образование земельного участка из земель государственной или муниципальной собственности</i>	<i>-</i>
<i>:ЗУ37</i>	<i>32 м²</i>	<i>Российская Федерация, Иркутская область, муниципальное образование - "город Тулун", г. Тулун, мкр. Угольщикова, 466/103</i>	<i>Образование земельного участка из земель государственной или муниципальной собственности</i>	<i>-</i>
<i>:ЗУ38</i>	<i>30 м²</i>	<i>Российская Федерация, Иркутская область, муниципальное образование - "город Тулун", г. Тулун, мкр. Угольщикова, 466/105</i>	<i>Образование земельного участка из земель государственной или муниципальной собственности</i>	<i>-</i>

Изм.	Кол.	Лист	№ док	Подпись	Дата

Взам. инв. №

Подпись и дата

Инв. № подл.

82-22-ПМТ-ОСН

Лист

10

:ЗУ39	53 м ²	Российская Федерация, Иркутская область, муниципальное образование - "город Тулун", г. Тулун, мкр. Угольщикова, 466/109	Образование земельного участка из земель государственной или муниципальной собственности	-
:ЗУ40	59 м ²	Российская Федерация, Иркутская область, муниципальное образование - "город Тулун", г. Тулун, мкр. Угольщикова, 466/111	Образование земельного участка из земель государственной или муниципальной собственности	-
:ЗУ41	32 м ²	Российская Федерация, Иркутская область, муниципальное образование - "город Тулун", г. Тулун, мкр. Угольщикова, 466/113	Образование земельного участка из земель государственной или муниципальной собственности	-
:ЗУ42	35 м ²	Российская Федерация, Иркутская область, муниципальное образование - "город Тулун", г. Тулун, мкр. Угольщикова, 466/115	Образование земельного участка из земель государственной или муниципальной собственности	-
:ЗУ43	33 м ²	Российская Федерация, Иркутская область, муниципальное образование - "город Тулун", г. Тулун, мкр. Угольщикова, 466/117	Образование земельного участка из земель государственной или муниципальной собственности	-
:ЗУ44	34 м ²	Российская Федерация, Иркутская область, муниципальное образование - "город Тулун", г. Тулун, мкр. Угольщикова, 466/119	Образование земельного участка из земель государственной или муниципальной собственности	-
:ЗУ45	33 м ²	Российская Федерация, Иркутская область, муниципальное образование - "город Тулун", г. Тулун, мкр. Угольщикова, 466/121	Образование земельного участка из земель государственной или муниципальной собственности	-

Изм.	Кол.	Лист	№ док	Подпись	Дата

		<i>образование - "город Тулун", г. Тулун, мкр. Угольщиков, 466/123</i>	<i>государственной или муниципальной собственности</i>	
<i>:ЗУ46</i>	<i>35 м²</i>	<i>Российская Федерация, Иркутская область, муниципальное образование - "город Тулун", г. Тулун, мкр. Угольщиков, 466/125</i>	<i>Образование земельного участка из земель государственной или муниципальной собственности</i>	<i>-</i>
<i>:ЗУ47</i>	<i>29 м²</i>	<i>Российская Федерация, Иркутская область, муниципальное образование - "город Тулун", г. Тулун, мкр. Угольщиков, 466/129</i>	<i>Образование земельного участка из земель государственной или муниципальной собственности</i>	<i>-</i>
<i>:ЗУ48</i>	<i>26 м²</i>	<i>Российская Федерация, Иркутская область, муниципальное образование - "город Тулун", г. Тулун, мкр. Угольщиков, 466/131</i>	<i>Образование земельного участка из земель государственной или муниципальной собственности</i>	<i>-</i>
<i>:ЗУ49</i>	<i>28 м²</i>	<i>Российская Федерация, Иркутская область, муниципальное образование - "город Тулун", г. Тулун, мкр. Угольщиков, 466/133</i>	<i>Образование земельного участка из земель государственной или муниципальной собственности</i>	<i>-</i>
<i>:ЗУ50</i>	<i>27 м²</i>	<i>Российская Федерация, Иркутская область, муниципальное образование - "город Тулун", г. Тулун, мкр. Угольщиков, 466/135</i>	<i>Образование земельного участка из земель государственной или муниципальной собственности</i>	<i>-</i>
<i>:ЗУ51</i>	<i>30 м²</i>	<i>Российская Федерация, Иркутская область, муниципальное образование - "город Тулун", г. Тулун, мкр. Угольщиков, 466/137</i>	<i>Образование земельного участка из земель государственной или муниципальной собственности</i>	<i>-</i>

<i>Взам. инв. №</i>	
<i>Подпись и дата</i>	
<i>Инв. № подл.</i>	

<i>Изм.</i>	<i>Кол.</i>	<i>Лист</i>	<i>№ док</i>	<i>Подпись</i>	<i>Дата</i>

82-22-ПМТ-ОСН

Лист

12

:3У52	28 м ²	Российская Федерация, Иркутская область, муниципальное образование - "город Тулун", г. Тулун, мкр. Угольщикова, 466/141	Образование земельного участка из земель государственной или муниципальной собственности	-
:3У53	31 м ²	Российская Федерация, Иркутская область, муниципальное образование - "город Тулун", г. Тулун, мкр. Угольщикова, 466/143	Образование земельного участка из земель государственной или муниципальной собственности	-
:3У54	33 м ²	Российская Федерация, Иркутская область, муниципальное образование - "город Тулун", г. Тулун, мкр. Угольщикова, 466/147	Образование земельного участка из земель государственной или муниципальной собственности	-
:3У55	28 м ²	Российская Федерация, Иркутская область, муниципальное образование - "город Тулун", г. Тулун, мкр. Угольщикова, 466/149	Образование земельного участка из земель государственной или муниципальной собственности	-
:3У56	31 м ²	Российская Федерация, Иркутская область, муниципальное образование - "город Тулун", г. Тулун, мкр. Угольщикова, 466/151	Образование земельного участка из земель государственной или муниципальной собственности	-
:3У57	30 м ²	Российская Федерация, Иркутская область, муниципальное образование - "город Тулун", г. Тулун, мкр. Угольщикова, 466/153	Образование земельного участка из земель государственной или муниципальной собственности	-
:3У58	27 м ²	Российская Федерация, Иркутская область, муниципальное образование - "город Тулун", г. Тулун, мкр. Угольщикова, 466/155	Образование земельного участка из земель государственной или муниципальной собственности	-

Изм.	Кол.	Лист	№ док	Подпись	Дата

Взам. инв. №

Подпись и дата

Инв. № подл.

82-22-ПМТ-ОСН

Лист

13

		образование - "город Тулун", г. Тулун, мкр. Угольщикова, 466/155	государственной или муниципальной собственности	
:ЗУ59	28 м ²	Российская Федерация, Иркутская область, муниципальное образование - "город Тулун", г. Тулун, мкр. Угольщикова, 466/159	Образование земельного участка из земель государственной или муниципальной собственности	-
:ЗУ60	26 м ²	Российская Федерация, Иркутская область, муниципальное образование - "город Тулун", г. Тулун, мкр. Угольщикова, 466/161	Образование земельного участка из земель государственной или муниципальной собственности	-
:ЗУ61	37 м ²	Российская Федерация, Иркутская область, муниципальное образование - "город Тулун", г. Тулун, мкр. Угольщикова, 466/165	Образование земельного участка из земель государственной или муниципальной собственности	-
:ЗУ62	31 м ²	Российская Федерация, Иркутская область, муниципальное образование - "город Тулун", г. Тулун, мкр. Угольщикова, 466/167	Образование земельного участка из земель государственной или муниципальной собственности	-
:ЗУ63	33 м ²	Российская Федерация, Иркутская область, муниципальное образование - "город Тулун", г. Тулун, мкр. Угольщикова, 466/169	Образование земельного участка из земель государственной или муниципальной собственности	-
:ЗУ64	31 м ²	Российская Федерация, Иркутская область, муниципальное образование - "город Тулун", г. Тулун, мкр. Угольщикова, 466/171	Образование земельного участка из земель государственной или муниципальной собственности	-

Изм.	Кол.	Лист	№ док	Подпись	Дата

Взам. инв. №

Подпись и дата

Инв. № подл.

82-22-ПМТ-ОСН

Лист

14

:ЗУ65	31 м ²	Российская Федерация, Иркутская область, муниципальное образование - "город Тулун", г. Тулун, мкр. Угольщикова, 466/173	Образование земельного участка из земель государственной или муниципальной собственности	-
:ЗУ66	30 м ²	Российская Федерация, Иркутская область, муниципальное образование - "город Тулун", г. Тулун, мкр. Угольщикова, 466/175	Образование земельного участка из земель государственной или муниципальной собственности	-
:ЗУ67	34 м ²	Российская Федерация, Иркутская область, муниципальное образование - "город Тулун", г. Тулун, мкр. Угольщикова, 466/177	Образование земельного участка из земель государственной или муниципальной собственности	-
:ЗУ68	35 м ²	Российская Федерация, Иркутская область, муниципальное образование - "город Тулун", г. Тулун, мкр. Угольщикова, 466/179	Образование земельного участка из земель государственной или муниципальной собственности	-
:ЗУ69	32 м ²	Российская Федерация, Иркутская область, муниципальное образование - "город Тулун", г. Тулун, мкр. Угольщикова, 466/181	Образование земельного участка из земель государственной или муниципальной собственности	-
:ЗУ70	35 м ²	Российская Федерация, Иркутская область, муниципальное образование - "город Тулун", г. Тулун, мкр. Угольщикова, 466/183	Образование земельного участка из земель государственной или муниципальной собственности	-
:ЗУ71	35 м ²	Российская Федерация, Иркутская область, муниципальное образование - "город Тулун", г. Тулун, мкр. Угольщикова, 466/185	Образование земельного участка из земель государственной или муниципальной собственности	-

Изм.	Кол.	Лист	№ док	Подпись	Дата

Взам. инв. №

Подпись и дата

Инв. № подл.

82-22-ПМТ-ОСН

Лист

15

		<i>образование - "город Тулун", г. Тулун, мкр. Угольщикова, 466/185</i>	<i>государственной или муниципальной собственности</i>	
<i>:3У72</i>	<i>36 м²</i>	<i>Российская Федерация, Иркутская область, муниципальное образование - "город Тулун", г. Тулун, мкр. Угольщикова, 466/187</i>	<i>Образование земельного участка из земель государственной или муниципальной собственности</i>	<i>-</i>
<i>:3У73</i>	<i>33 м²</i>	<i>Российская Федерация, Иркутская область, муниципальное образование - "город Тулун", г. Тулун, мкр. Угольщикова, 466/191</i>	<i>Образование земельного участка из земель государственной или муниципальной собственности</i>	<i>-</i>
<i>:3У74</i>	<i>34 м²</i>	<i>Российская Федерация, Иркутская область, муниципальное образование - "город Тулун", г. Тулун, мкр. Угольщикова, 466/195</i>	<i>Образование земельного участка из земель государственной или муниципальной собственности</i>	<i>-</i>
<i>:3У75</i>	<i>29 м²</i>	<i>Российская Федерация, Иркутская область, муниципальное образование - "город Тулун", г. Тулун, мкр. Угольщикова, 466/197</i>	<i>Образование земельного участка из земель государственной или муниципальной собственности</i>	<i>-</i>
<i>:3У76</i>	<i>35 м²</i>	<i>Российская Федерация, Иркутская область, муниципальное образование - "город Тулун", г. Тулун, мкр. Угольщикова, 466/199</i>	<i>Образование земельного участка из земель государственной или муниципальной собственности</i>	<i>-</i>
<i>:3У77</i>	<i>33 м²</i>	<i>Российская Федерация, Иркутская область, муниципальное образование - "город Тулун", г. Тулун, мкр. Угольщикова, 466/201</i>	<i>Образование земельного участка из земель государственной или муниципальной собственности</i>	<i>-</i>

<i>Изм.</i>	<i>Кол.</i>	<i>Лист</i>	<i>№ док</i>	<i>Подпись</i>	<i>Дата</i>

82-22-ПМТ-ОСН

Лист

16

:ЗУ78	33 м ²	Российская Федерация, Иркутская область, муниципальное образование - "город Тулун", г. Тулун, мкр. Угольщикова, 466/203	Образование земельного участка из земель государственной или муниципальной собственности	-
:ЗУ79	31 м ²	Российская Федерация, Иркутская область, муниципальное образование - "город Тулун", г. Тулун, мкр. Угольщикова, 466/205	Образование земельного участка из земель государственной или муниципальной собственности	-
:ЗУ80	34 м ²	Российская Федерация, Иркутская область, муниципальное образование - "город Тулун", г. Тулун, мкр. Угольщикова, 466/209	Образование земельного участка из земель государственной или муниципальной собственности	-
:ЗУ81	32 м ²	Российская Федерация, Иркутская область, муниципальное образование - "город Тулун", г. Тулун, мкр. Угольщикова, 466/211	Образование земельного участка из земель государственной или муниципальной собственности	-
:ЗУ82	31 м ²	Российская Федерация, Иркутская область, муниципальное образование - "город Тулун", г. Тулун, мкр. Угольщикова, 466/213	Образование земельного участка из земель государственной или муниципальной собственности	-
:ЗУ83	29 м ²	Российская Федерация, Иркутская область, муниципальное образование - "город Тулун", г. Тулун, мкр. Угольщикова, 466/215	Образование земельного участка из земель государственной или муниципальной собственности	-
:ЗУ84	34 м ²	Российская Федерация, Иркутская область, муниципальное образование - "город Тулун", г. Тулун, мкр. Угольщикова, 466/217	Образование земельного участка из земель государственной или муниципальной собственности	-

Инд. № подл.	Подпись и дата	Взам. инв. №

Изм.	Кол.	Лист	№ док	Подпись	Дата

82-22-ПМТ-ОСН

Лист

17

		<i>образование - "город Тулун", г. Тулун, мкр. Угольщикова, 466/219</i>	<i>государственной или муниципальной собственности</i>	
<i>:ЗУ85</i>	<i>31 м²</i>	<i>Российская Федерация, Иркутская область, муниципальное образование - "город Тулун", г. Тулун, мкр. Угольщикова, 466/221</i>	<i>Образование земельного участка из земель государственной или муниципальной собственности</i>	<i>-</i>
<i>:ЗУ86</i>	<i>34 м²</i>	<i>Российская Федерация, Иркутская область, муниципальное образование - "город Тулун", г. Тулун, мкр. Угольщикова, 466/223</i>	<i>Образование земельного участка из земель государственной или муниципальной собственности</i>	<i>-</i>
<i>:ЗУ87</i>	<i>34 м²</i>	<i>Российская Федерация, Иркутская область, муниципальное образование - "город Тулун", г. Тулун, мкр. Угольщикова, 466/225</i>	<i>Образование земельного участка из земель государственной или муниципальной собственности</i>	<i>-</i>
<i>:ЗУ88</i>	<i>38 м²</i>	<i>Российская Федерация, Иркутская область, муниципальное образование - "город Тулун", г. Тулун, мкр. Угольщикова, 466/227</i>	<i>Образование земельного участка из земель государственной или муниципальной собственности</i>	<i>-</i>
<i>:ЗУ89</i>	<i>34 м²</i>	<i>Российская Федерация, Иркутская область, муниципальное образование - "город Тулун", г. Тулун, мкр. Угольщикова, 466/231</i>	<i>Образование земельного участка из земель государственной или муниципальной собственности</i>	<i>-</i>
<i>:ЗУ90</i>	<i>31 м²</i>	<i>Российская Федерация, Иркутская область, муниципальное образование - "город Тулун", г. Тулун, мкр. Угольщикова, 466/233</i>	<i>Образование земельного участка из земель государственной или муниципальной собственности</i>	<i>-</i>

Инд. № подл.	
Подпись и дата	
Взам. инв. №	

Изм.	Кол.	Лист	№ док	Подпись	Дата

82-22-ПМТ-ОСН

:ЗУ91	36 м ²	Российская Федерация, Иркутская область, муниципальное образование - "город Тулун", г. Тулун, мкр. Угольщикова, 466/210	Образование земельного участка из земель государственной или муниципальной собственности	-
:ЗУ92	30 м ²	Российская Федерация, Иркутская область, муниципальное образование - "город Тулун", г. Тулун, мкр. Угольщикова, 466/208	Образование земельного участка из земель государственной или муниципальной собственности	-
:ЗУ93	35 м ²	Российская Федерация, Иркутская область, муниципальное образование - "город Тулун", г. Тулун, мкр. Угольщикова, 466/206	Образование земельного участка из земель государственной или муниципальной собственности	-
:ЗУ94	29 м ²	Российская Федерация, Иркутская область, муниципальное образование - "город Тулун", г. Тулун, мкр. Угольщикова, 466/202	Образование земельного участка из земель государственной или муниципальной собственности	-
:ЗУ95	24 м ²	Российская Федерация, Иркутская область, муниципальное образование - "город Тулун", г. Тулун, мкр. Угольщикова, 466/200	Образование земельного участка из земель государственной или муниципальной собственности	-
:ЗУ96	28 м ²	Российская Федерация, Иркутская область, муниципальное образование - "город Тулун", г. Тулун, мкр. Угольщикова, 466/198	Образование земельного участка из земель государственной или муниципальной собственности	-
:ЗУ97	30 м ²	Российская Федерация, Иркутская область, муниципальное образование - "город Тулун", г. Тулун, мкр. Угольщикова, 466/196	Образование земельного участка из земель государственной или муниципальной собственности	-

Инв. № подл.	Подпись и дата	Взам. инв. №

Изм.	Кол.	Лист	№ док	Подпись	Дата
------	------	------	-------	---------	------

82-22-ПМТ-ОСН

Лист

19

		<i>образование - "город Тулун", г. Тулун, мкр. Угольщикова, 466/196</i>	<i>государственной или муниципальной собственности</i>	
<i>:3У98</i>	<i>24 м²</i>	<i>Российская Федерация, Иркутская область, муниципальное образование - "город Тулун", г. Тулун, мкр. Угольщикова, 466/194</i>	<i>Образование земельного участка из земель государственной или муниципальной собственности</i>	<i>-</i>
<i>:3У99</i>	<i>28 м²</i>	<i>Российская Федерация, Иркутская область, муниципальное образование - "город Тулун", г. Тулун, мкр. Угольщикова, 466/190</i>	<i>Образование земельного участка из земель государственной или муниципальной собственности</i>	<i>-</i>
<i>:3У100</i>	<i>24 м²</i>	<i>Российская Федерация, Иркутская область, муниципальное образование - "город Тулун", г. Тулун, мкр. Угольщикова, 466/188</i>	<i>Образование земельного участка из земель государственной или муниципальной собственности</i>	<i>-</i>
<i>:3У101</i>	<i>26 м²</i>	<i>Российская Федерация, Иркутская область, муниципальное образование - "город Тулун", г. Тулун, мкр. Угольщикова, 466/186</i>	<i>Образование земельного участка из земель государственной или муниципальной собственности</i>	<i>-</i>
<i>:3У102</i>	<i>25 м²</i>	<i>Российская Федерация, Иркутская область, муниципальное образование - "город Тулун", г. Тулун, мкр. Угольщикова, 466/186а</i>	<i>Образование земельного участка из земель государственной или муниципальной собственности</i>	<i>-</i>
<i>:3У103</i>	<i>26 м²</i>	<i>Российская Федерация, Иркутская область, муниципальное образование - "город Тулун", г. Тулун, мкр. Угольщикова, 466/184</i>	<i>Образование земельного участка из земель государственной или муниципальной собственности</i>	<i>-</i>

<i>Инд. № подл.</i>	
<i>Подпись и дата</i>	
<i>Взам. инв. №</i>	

<i>Изм.</i>	<i>Кол.</i>	<i>Лист</i>	<i>№ док</i>	<i>Подпись</i>	<i>Дата</i>

82-22-ПМТ-ОСН

Лист

20

:3У104	26 м ²	Российская Федерация, Иркутская область, муниципальное образование - "город Тулун", г. Тулун, мкр. Угольчиков, 466/182	Образование земельного участка из земель государственной или муниципальной собственности	-
:3У105	26 м ²	Российская Федерация, Иркутская область, муниципальное образование - "город Тулун", г. Тулун, мкр. Угольчиков, 466/180	Образование земельного участка из земель государственной или муниципальной собственности	-
:3У106	25 м ²	Российская Федерация, Иркутская область, муниципальное образование - "город Тулун", г. Тулун, мкр. Угольчиков, 466/178	Образование земельного участка из земель государственной или муниципальной собственности	-
:3У107	25 м ²	Российская Федерация, Иркутская область, муниципальное образование - "город Тулун", г. Тулун, мкр. Угольчиков, 466/176	Образование земельного участка из земель государственной или муниципальной собственности	-
:3У108	27 м ²	Российская Федерация, Иркутская область, муниципальное образование - "город Тулун", г. Тулун, мкр. Угольчиков, 466/174	Образование земельного участка из земель государственной или муниципальной собственности	-
:3У109	27 м ²	Российская Федерация, Иркутская область, муниципальное образование - "город Тулун", г. Тулун, мкр. Угольчиков, 466/172	Образование земельного участка из земель государственной или муниципальной собственности	-
:3У110	29 м ²	Российская Федерация, Иркутская область, муниципальное образование - "город Тулун", г. Тулун, мкр. Угольчиков, 466/170	Образование земельного участка из земель государственной или муниципальной собственности	-

Изм.	Кол.	Лист	№ док	Подпись	Дата

Взам. инв. №

Подпись и дата

Инв. № подл.

82-22-ПМТ-ОСН

Лист

21

		<i>образование - "город Тулун", г. Тулун, мкр. Угольщикова, 466/170</i>	<i>государственной или муниципальной собственности</i>	
<i>:3У111</i>	<i>30 м²</i>	<i>Российская Федерация, Иркутская область, муниципальное образование - "город Тулун", г. Тулун, мкр. Угольщикова, 466/166</i>	<i>Образование земельного участка из земель государственной или муниципальной собственности</i>	<i>-</i>
<i>:3У112</i>	<i>29 м²</i>	<i>Российская Федерация, Иркутская область, муниципальное образование - "город Тулун", г. Тулун, мкр. Угольщикова, 466/164</i>	<i>Образование земельного участка из земель государственной или муниципальной собственности</i>	<i>-</i>
<i>:3У113</i>	<i>28 м²</i>	<i>Российская Федерация, Иркутская область, муниципальное образование - "город Тулун", г. Тулун, мкр. Угольщикова, 466/162</i>	<i>Образование земельного участка из земель государственной или муниципальной собственности</i>	<i>-</i>
<i>:3У114</i>	<i>29 м²</i>	<i>Российская Федерация, Иркутская область, муниципальное образование - "город Тулун", г. Тулун, мкр. Угольщикова, 466/160</i>	<i>Образование земельного участка из земель государственной или муниципальной собственности</i>	<i>-</i>
<i>:3У115</i>	<i>26 м²</i>	<i>Российская Федерация, Иркутская область, муниципальное образование - "город Тулун", г. Тулун, мкр. Угольщикова, 466/158</i>	<i>Образование земельного участка из земель государственной или муниципальной собственности</i>	<i>-</i>
<i>:3У116</i>	<i>28 м²</i>	<i>Российская Федерация, Иркутская область, муниципальное образование - "город Тулун", г. Тулун, мкр. Угольщикова, 466/156</i>	<i>Образование земельного участка из земель государственной или муниципальной собственности</i>	<i>-</i>

Изм. № подл.	
Подпись и дата	
Взам. инв. №	

<i>Изм.</i>	<i>Кол.</i>	<i>Лист</i>	<i>№ док</i>	<i>Подпись</i>	<i>Дата</i>

82-22-ПМТ-ОСН

Лист

22

:3У117	28 м ²	Российская Федерация, Иркутская область, муниципальное образование - "город Тулун", г. Тулун, мкр. Угольщикова, 466/154	Образование земельного участка из земель государственной или муниципальной собственности	-
:3У118	29 м ²	Российская Федерация, Иркутская область, муниципальное образование - "город Тулун", г. Тулун, мкр. Угольщикова, 466/150	Образование земельного участка из земель государственной или муниципальной собственности	-
:3У119	33 м ²	Российская Федерация, Иркутская область, муниципальное образование - "город Тулун", г. Тулун, мкр. Угольщикова, 466/146	Образование земельного участка из земель государственной или муниципальной собственности	-
:3У120	33 м ²	Российская Федерация, Иркутская область, муниципальное образование - "город Тулун", г. Тулун, мкр. Угольщикова, 466/144	Образование земельного участка из земель государственной или муниципальной собственности	-
:3У121	28 м ²	Российская Федерация, Иркутская область, муниципальное образование - "город Тулун", г. Тулун, мкр. Угольщикова, 466/142	Образование земельного участка из земель государственной или муниципальной собственности	-
:3У122	28 м ²	Российская Федерация, Иркутская область, муниципальное образование - "город Тулун", г. Тулун, мкр. Угольщикова, 466/138	Образование земельного участка из земель государственной или муниципальной собственности	-
:3У123	21 м ²	Российская Федерация, Иркутская область, муниципальное образование - "город Тулун", г. Тулун, мкр. Угольщикова, 466/134	Образование земельного участка из земель государственной или муниципальной собственности	-

Инв. № подл.	Подпись и дата	Взам. инв. №

Изм.	Кол.	Лист	№ док	Подпись	Дата
------	------	------	-------	---------	------

82-22-ПМТ-ОСН

Лист

23

		<i>образование - "город Тулун", г. Тулун, мкр. Угольщиков, 466/134</i>	<i>государственной или муниципальной собственности</i>	
<i>:3У124</i>	<i>27 м²</i>	<i>Российская Федерация, Иркутская область, муниципальное образование - "город Тулун", г. Тулун, мкр. Угольщиков, 466/132</i>	<i>Образование земельного участка из земель государственной или муниципальной собственности</i>	<i>-</i>
<i>:3У125</i>	<i>25 м²</i>	<i>Российская Федерация, Иркутская область, муниципальное образование - "город Тулун", г. Тулун, мкр. Угольщиков, 466/130</i>	<i>Образование земельного участка из земель государственной или муниципальной собственности</i>	<i>-</i>
<i>:3У126</i>	<i>27 м²</i>	<i>Российская Федерация, Иркутская область, муниципальное образование - "город Тулун", г. Тулун, мкр. Угольщиков, 466/126</i>	<i>Образование земельного участка из земель государственной или муниципальной собственности</i>	<i>-</i>
<i>:3У127</i>	<i>26 м²</i>	<i>Российская Федерация, Иркутская область, муниципальное образование - "город Тулун", г. Тулун, мкр. Угольщиков, 466/122</i>	<i>Образование земельного участка из земель государственной или муниципальной собственности</i>	<i>-</i>
<i>:3У128</i>	<i>25 м²</i>	<i>Российская Федерация, Иркутская область, муниципальное образование - "город Тулун", г. Тулун, мкр. Угольщиков, 466/120</i>	<i>Образование земельного участка из земель государственной или муниципальной собственности</i>	<i>-</i>
<i>:3У129</i>	<i>25 м²</i>	<i>Российская Федерация, Иркутская область, муниципальное образование - "город Тулун", г. Тулун, мкр. Угольщиков, 466/118</i>	<i>Образование земельного участка из земель государственной или муниципальной собственности</i>	<i>-</i>

Изм.	Кол.	Лист	№ док	Подпись	Дата

Взам. инв. №

Подпись и дата

Инв. № подл.

82-22-ПМТ-ОСН

Лист

24

:3У130	26 м ²	Российская Федерация, Иркутская область, муниципальное образование - "город Тулун", г. Тулун, мкр. Угольщикова, 466/116	Образование земельного участка из земель государственной или муниципальной собственности	-
:3У131	25 м ²	Российская Федерация, Иркутская область, муниципальное образование - "город Тулун", г. Тулун, мкр. Угольщикова, 466/114	Образование земельного участка из земель государственной или муниципальной собственности	-
:3У132	28 м ²	Российская Федерация, Иркутская область, муниципальное образование - "город Тулун", г. Тулун, мкр. Угольщикова, 466/110	Образование земельного участка из земель государственной или муниципальной собственности	-
:3У133	26 м ²	Российская Федерация, Иркутская область, муниципальное образование - "город Тулун", г. Тулун, мкр. Угольщикова, 466/106	Образование земельного участка из земель государственной или муниципальной собственности	-
:3У134	24 м ²	Российская Федерация, Иркутская область, муниципальное образование - "город Тулун", г. Тулун, мкр. Угольщикова, 466/104	Образование земельного участка из земель государственной или муниципальной собственности	-
:3У135	26 м ²	Российская Федерация, Иркутская область, муниципальное образование - "город Тулун", г. Тулун, мкр. Угольщикова, 466/102	Образование земельного участка из земель государственной или муниципальной собственности	-
:3У136	24 м ²	Российская Федерация, Иркутская область, муниципальное образование - "город Тулун", г. Тулун, мкр. Угольщикова, 466/102	Образование земельного участка из земель государственной или муниципальной собственности	-

Инва. № подл.	Подпись и дата	Взам. инв. №

Изм.	Кол.	Лист	№ док	Подпись	Дата

82-22-ПМТ-ОСН

Лист

25

		<i>образование - "город Тулун", г. Тулун, мкр. Угольщикова, 466/100</i>	<i>государственной или муниципальной собственности</i>	
<i>:3У137</i>	<i>25 м²</i>	<i>Российская Федерация, Иркутская область, муниципальное образование - "город Тулун", г. Тулун, мкр. Угольщикова, 466/96</i>	<i>Образование земельного участка из земель государственной или муниципальной собственности</i>	<i>-</i>
<i>:3У138</i>	<i>25 м²</i>	<i>Российская Федерация, Иркутская область, муниципальное образование - "город Тулун", г. Тулун, мкр. Угольщикова, 466/94</i>	<i>Образование земельного участка из земель государственной или муниципальной собственности</i>	<i>-</i>
<i>:3У139</i>	<i>27 м²</i>	<i>Российская Федерация, Иркутская область, муниципальное образование - "город Тулун", г. Тулун, мкр. Угольщикова, 466/92</i>	<i>Образование земельного участка из земель государственной или муниципальной собственности</i>	<i>-</i>
<i>:3У140</i>	<i>25 м²</i>	<i>Российская Федерация, Иркутская область, муниципальное образование - "город Тулун", г. Тулун, мкр. Угольщикова, 466/90</i>	<i>Образование земельного участка из земель государственной или муниципальной собственности</i>	<i>-</i>
<i>:3У141</i>	<i>24 м²</i>	<i>Российская Федерация, Иркутская область, муниципальное образование - "город Тулун", г. Тулун, мкр. Угольщикова, 466/88</i>	<i>Образование земельного участка из земель государственной или муниципальной собственности</i>	<i>-</i>
<i>:3У142</i>	<i>26 м²</i>	<i>Российская Федерация, Иркутская область, муниципальное образование - "город Тулун", г. Тулун, мкр. Угольщикова, 466/86</i>	<i>Образование земельного участка из земель государственной или муниципальной собственности</i>	<i>-</i>

Изм.	Кол.	Лист	№ док	Подпись	Дата

Взам. инв. №

Подпись и дата

Инв. № подл.

82-22-ПМТ-ОСН

Лист

26

:3У143	25 м ²	Российская Федерация, Иркутская область, муниципальное образование - "город Тулун", г. Тулун, мкр. Угольщикова, 46б/84	Образование земельного участка из земель государственной или муниципальной собственности	-
:3У144	28 м ²	Российская Федерация, Иркутская область, муниципальное образование - "город Тулун", г. Тулун, мкр. Угольщикова, 46б/80	Образование земельного участка из земель государственной или муниципальной собственности	-
:3У145	25 м ²	Российская Федерация, Иркутская область, муниципальное образование - "город Тулун", г. Тулун, мкр. Угольщикова, 46б/78	Образование земельного участка из земель государственной или муниципальной собственности	-
:3У146	32 м ²	Российская Федерация, Иркутская область, муниципальное образование - "город Тулун", г. Тулун, мкр. Угольщикова, 46б/76	Образование земельного участка из земель государственной или муниципальной собственности	-
:3У147	28 м ²	Российская Федерация, Иркутская область, муниципальное образование - "город Тулун", г. Тулун, мкр. Угольщикова, 46б/74	Образование земельного участка из земель государственной или муниципальной собственности	-
:3У148	27 м ²	Российская Федерация, Иркутская область, муниципальное образование - "город Тулун", г. Тулун, мкр. Угольщикова, 46б/72	Образование земельного участка из земель государственной или муниципальной собственности	-
:3У149	26 м ²	Российская Федерация, Иркутская область, муниципальное образование - "город Тулун", г. Тулун, мкр. Угольщикова, 46б/70	Образование земельного участка из земель государственной или муниципальной собственности	-

Инд. № подл.	Подпись и дата	Взам. инв. №

		<i>образование - "город Тулун", г. Тулун, мкр. Угольщикова, 46б/70</i>	<i>государственной или муниципальной собственности</i>	
<i>:3У150</i>	<i>26 м²</i>	<i>Российская Федерация, Иркутская область, муниципальное образование - "город Тулун", г. Тулун, мкр. Угольщикова, 46б/68</i>	<i>Образование земельного участка из земель государственной или муниципальной собственности</i>	<i>-</i>
<i>:3У151</i>	<i>25 м²</i>	<i>Российская Федерация, Иркутская область, муниципальное образование - "город Тулун", г. Тулун, мкр. Угольщикова, 46б/66</i>	<i>Образование земельного участка из земель государственной или муниципальной собственности</i>	<i>-</i>
<i>:3У152</i>	<i>26 м²</i>	<i>Российская Федерация, Иркутская область, муниципальное образование - "город Тулун", г. Тулун, мкр. Угольщикова, 46б/64</i>	<i>Образование земельного участка из земель государственной или муниципальной собственности</i>	<i>-</i>
<i>:3У153</i>	<i>27 м²</i>	<i>Российская Федерация, Иркутская область, муниципальное образование - "город Тулун", г. Тулун, мкр. Угольщикова, 46б/62</i>	<i>Образование земельного участка из земель государственной или муниципальной собственности</i>	<i>-</i>
<i>:3У154</i>	<i>26 м²</i>	<i>Российская Федерация, Иркутская область, муниципальное образование - "город Тулун", г. Тулун, мкр. Угольщикова, 46б/60</i>	<i>Образование земельного участка из земель государственной или муниципальной собственности</i>	<i>-</i>
<i>:3У155</i>	<i>28 м²</i>	<i>Российская Федерация, Иркутская область, муниципальное образование - "город Тулун", г. Тулун, мкр. Угольщикова, 46б/58</i>	<i>Образование земельного участка из земель государственной или муниципальной собственности</i>	<i>-</i>

Изм.	Кол.	Лист	№ док	Подпись	Дата

Взам. инв. №

Подпись и дата

Инв. № подл.

82-22-ПМТ-ОСН

Лист

28

:3У156	26 м ²	Российская Федерация, Иркутская область, муниципальное образование - "город Тулун", г. Тулун, мкр. Угольщикова, 46б/56	Образование земельного участка из земель государственной или муниципальной собственности	-
:3У157	28 м ²	Российская Федерация, Иркутская область, муниципальное образование - "город Тулун", г. Тулун, мкр. Угольщикова, 46б/52	Образование земельного участка из земель государственной или муниципальной собственности	-
:3У158	27 м ²	Российская Федерация, Иркутская область, муниципальное образование - "город Тулун", г. Тулун, мкр. Угольщикова, 46б/48	Образование земельного участка из земель государственной или муниципальной собственности	-
:3У159	27 м ²	Российская Федерация, Иркутская область, муниципальное образование - "город Тулун", г. Тулун, мкр. Угольщикова, 46б/44	Образование земельного участка из земель государственной или муниципальной собственности	-
:3У160	28 м ²	Российская Федерация, Иркутская область, муниципальное образование - "город Тулун", г. Тулун, мкр. Угольщикова, 46б/42	Образование земельного участка из земель государственной или муниципальной собственности	-
:3У161	30 м ²	Российская Федерация, Иркутская область, муниципальное образование - "город Тулун", г. Тулун, мкр. Угольщикова, 46б/40	Образование земельного участка из земель государственной или муниципальной собственности	-
:3У162	26 м ²	Российская Федерация, Иркутская область, муниципальное образование - "город Тулун", г. Тулун, мкр. Угольщикова, 46б/38	Образование земельного участка из земель государственной или муниципальной собственности	-

Инд. № подл.	Подпись и дата	Взам. инв. №

		<i>образование - "город Тулун", г. Тулун, мкр. Угольщикова, 46б/38</i>	<i>государственной или муниципальной собственности</i>	
<i>:3У163</i>	<i>28 м²</i>	<i>Российская Федерация, Иркутская область, муниципальное образование - "город Тулун", г. Тулун, мкр. Угольщикова, 46б/36</i>	<i>Образование земельного участка из земель государственной или муниципальной собственности</i>	<i>-</i>
<i>:3У164</i>	<i>29 м²</i>	<i>Российская Федерация, Иркутская область, муниципальное образование - "город Тулун", г. Тулун, мкр. Угольщикова, 46б/34</i>	<i>Образование земельного участка из земель государственной или муниципальной собственности</i>	<i>-</i>
<i>:3У165</i>	<i>27 м²</i>	<i>Российская Федерация, Иркутская область, муниципальное образование - "город Тулун", г. Тулун, мкр. Угольщикова, 46б/32</i>	<i>Образование земельного участка из земель государственной или муниципальной собственности</i>	<i>-</i>
<i>:3У166</i>	<i>26 м²</i>	<i>Российская Федерация, Иркутская область, муниципальное образование - "город Тулун", г. Тулун, мкр. Угольщикова, 46б/30</i>	<i>Образование земельного участка из земель государственной или муниципальной собственности</i>	<i>-</i>
<i>:3У167</i>	<i>27 м²</i>	<i>Российская Федерация, Иркутская область, муниципальное образование - "город Тулун", г. Тулун, мкр. Угольщикова, 46б/28</i>	<i>Образование земельного участка из земель государственной или муниципальной собственности</i>	<i>-</i>
<i>:3У168</i>	<i>27 м²</i>	<i>Российская Федерация, Иркутская область, муниципальное образование - "город Тулун", г. Тулун, мкр. Угольщикова, 46б/26</i>	<i>Образование земельного участка из земель государственной или муниципальной собственности</i>	<i>-</i>

Изм.	Кол.	Лист	№ док	Подпись	Дата

Взам. инв. №

Подпись и дата

Инв. № подл.

82-22-ПМТ-ОСН

Лист

30

:3У169	28 м ²	Российская Федерация, Иркутская область, муниципальное образование - "город Тулун", г. Тулун, мкр. Угольщикова, 46б/24	Образование земельного участка из земель государственной или муниципальной собственности	-
:3У170	27 м ²	Российская Федерация, Иркутская область, муниципальное образование - "город Тулун", г. Тулун, мкр. Угольщикова, 46б/22	Образование земельного участка из земель государственной или муниципальной собственности	-
:3У171	28 м ²	Российская Федерация, Иркутская область, муниципальное образование - "город Тулун", г. Тулун, мкр. Угольщикова, 46б/20	Образование земельного участка из земель государственной или муниципальной собственности	-
:3У172	29 м ²	Российская Федерация, Иркутская область, муниципальное образование - "город Тулун", г. Тулун, мкр. Угольщикова, 46б/18	Образование земельного участка из земель государственной или муниципальной собственности	-
:3У173	29 м ²	Российская Федерация, Иркутская область, муниципальное образование - "город Тулун", г. Тулун, мкр. Угольщикова, 46б/16	Образование земельного участка из земель государственной или муниципальной собственности	-
:3У174	26 м ²	Российская Федерация, Иркутская область, муниципальное образование - "город Тулун", г. Тулун, мкр. Угольщикова, 46б/14	Образование земельного участка из земель государственной или муниципальной собственности	-
:3У175	30 м ²	Российская Федерация, Иркутская область, муниципальное образование - "город Тулун", г. Тулун, мкр. Угольщикова, 46б/12	Образование земельного участка из земель государственной или муниципальной собственности	-

Инд. № подл.	Подпись и дата	Взам. инв. №

		образование - "город Тулун", г. Тулун, мкр. Угольщикова, 46б/12	государственной или муниципальной собственности	
:3У176	35 м ²	Российская Федерация, Иркутская область, муниципальное образование - "город Тулун", г. Тулун, мкр. Угольщикова, 46б/10	Образование земельного участка из земель государственной или муниципальной собственности	-
:3У177	28 м ²	Российская Федерация, Иркутская область, муниципальное образование - "город Тулун", г. Тулун, мкр. Угольщикова, 46б/8	Образование земельного участка из земель государственной или муниципальной собственности	-
:3У178	30 м ²	Российская Федерация, Иркутская область, муниципальное образование - "город Тулун", г. Тулун, мкр. Угольщикова, 46б/6	Образование земельного участка из земель государственной или муниципальной собственности	-
:3У179	42 м ²	Российская Федерация, Иркутская область, муниципальное образование - "город Тулун", г. Тулун, мкр. Угольщикова, 46б/2	Образование земельного участка из земель государственной или муниципальной собственности	-

3. Перечень и сведения о площади образуемых земельных участков, которые будут отнесены к территориям общего пользования или имуществу общего пользования, в том числе в отношении которых предполагаются резервирование и (или) изъятие для государственных или муниципальных нужд

Проектом межевания территории не предусматривается образование земельного участка, которое после образования будет отнесен к территориям общего пользования или имуществу общего пользования.

Взам. инв. №	
Подпись и дата	
Инв. № подл.	

Изм.	Кол.	Лист	№ док	Подпись	Дата

4. Вид разрешенного использования образуемых земельных участков в соответствии с проектом планировки территории

Таблица 2

Условное обозначение образуемого земельного участка	Вид разрешенного использования	Категория земель
:3У1-3У179	Автомобильный транспорт (7.2)	Земли населенных пунктов

5. Сведения о границах территории, в отношении которой разрабатывается проект межевания

Таблица 3

Обозначение характерных точек границ	Координаты, м	
	X	Y
1	633519.703	2286726.734
2	633521.718	2286737.958
3	633534.540	2286792.160
4	633543.452	2286828.265
5	633558.820	2286891.470
6	633573.471	2286951.764
7	633560.059	2286962.622
8	633548.800	2286967.550
9	633532.347	2286965.730
10	633512.299	2286898.767
11	633504.090	2286864.710
12	633495.449	2286830.319
13	633485.199	2286791.399
14	633477.846	2286755.625
15	633473.798	2286736.342
16	633493.780	2286731.270

Взам. инв. №	
Подпись и дата	
Инв. № подл.	

Изм.	Кол.	Лист	№ док	Подпись	Дата

Приложение к проекту межевания территории

Приложение А

Каталог координат поворотных точек образуемых земельных участков

Условный номер земельного участка: 38:30:011901:3У1		
Площадь земельного участка 39 кв.м.		
Система координат МСК-38, зона 2		
Обозначение характерных точек границ	Координаты, м	
	X	Y
1	633538.310	2286958.470
2	633539.670	2286963.430
3	633532.350	2286965.730
4	633531.010	2286960.740
1	633538.310	2286958.470
Условный номер земельного участка: 38:30:011901:3У2		
Площадь земельного участка 38 кв.м.		
Система координат МСК-38, зона 2		
Обозначение характерных точек границ	Координаты, м	
	X	Y
5	633537.010	2286953.470
1	633538.310	2286958.470
4	633531.010	2286960.740
6	633529.750	2286956.040
7	633530.170	2286955.890
5	633537.010	2286953.470
Условный номер земельного участка: 38:30:011901:3У3		
Площадь земельного участка 33 кв.м.		
Система координат МСК-38, зона 2		
Обозначение характерных точек границ	Координаты, м	
	X	Y
8	633532.900	2286940.180
9	633534.160	2286944.330
10	633527.160	2286946.900
11	633525.820	2286942.720
8	633532.900	2286940.180
Условный номер земельного участка: 38:30:011901:3У4		
Площадь земельного участка 30 кв.м.		
Система координат МСК-38, зона 2		
Обозначение характерных точек границ	Координаты, м	
	X	Y
12	633531.780	2286936.400
8	633532.900	2286940.180
11	633525.820	2286942.720
13	633524.710	2286938.620
12	633531.780	2286936.400

Взам. инв. №

Подпись и дата

Инв. № подл.

Изм.	Кол.	Лист	№ док	Подпись	Дата

82-22-ПМТ-ОСН

Лист

34

Условный номер земельного участка: 38:30:011901:3У5		
Площадь земельного участка 34 кв.м.		
Система координат МСК-38, зона 2		
Обозначение характерных точек границ	Координаты, м	
	X	Y
14	633530.200	2286932.240
12	633531.780	2286936.400
13	633524.710	2286938.620
15	633523.080	2286934.080
14	633530.200	2286932.240
Условный номер земельного участка: 38:30:011901:3У6		
Площадь земельного участка 32 кв.м.		
Система координат МСК-38, зона 2		
Обозначение характерных точек границ	Координаты, м	
	X	Y
16	633528.870	2286928.210
14	633530.200	2286932.240
15	633523.080	2286934.080
17	633521.710	2286929.840
16	633528.870	2286928.210
Условный номер земельного участка: 38:30:011901:3У7		
Площадь земельного участка 32 кв.м.		
Система координат МСК-38, зона 2		
Обозначение характерных точек границ	Координаты, м	
	X	Y
18	633526.830	2286919.920
19	633527.910	2286924.190
20	633520.960	2286926.070
21	633520.420	2286923.900
22	633519.880	2286921.750
18	633526.830	2286919.920
Условный номер земельного участка: 38:30:011901:3У8		
Площадь земельного участка 28 кв.м.		
Система координат МСК-38, зона 2		
Обозначение характерных точек границ	Координаты, м	
	X	Y
23	633525.870	2286916.150
18	633526.830	2286919.920
22	633519.880	2286921.750
24	633518.970	2286917.850
23	633525.870	2286916.150
Условный номер земельного участка: 38:30:011901:3У9		
Площадь земельного участка 31 кв.м.		
Система координат МСК-38, зона 2		
Обозначение характерных точек границ	Координаты, м	
	X	Y
25	633522.110	2286900.680
26	633523.120	2286904.490
27	633516.090	2286906.300
28	633514.510	2286902.370
25	633522.110	2286900.680

Взам. инв. №

Подпись и дата

Инв. № подл.

Изм.	Кол.	Лист	№ док	Подпись	Дата

82-22-ПМТ-ОСН

Лист

35

Условный номер земельного участка: 38:30:011901:3У10		
Площадь земельного участка 32 кв.м.		
Система координат МСК-38, зона 2		
Обозначение характерных точек границ	Координаты, м	
	X	Y
29	633521.280	2286896.760
25	633522.110	2286900.680
28	633514.510	2286902.370
30	633513.390	2286898.580
29	633521.280	2286896.760
Условный номер земельного участка: 38:30:011901:3У11		
Площадь земельного участка 36 кв.м.		
Система координат МСК-38, зона 2		
Обозначение характерных точек границ	Координаты, м	
	X	Y
31	633520.290	2286892.940
29	633521.280	2286896.760
30	633513.390	2286898.580
32	633512.300	2286898.770
33	633511.320	2286895.050
31	633520.290	2286892.940
Условный номер земельного участка: 38:30:011901:3У12		
Площадь земельного участка 37 кв.м.		
Система координат МСК-38, зона 2		
Обозначение характерных точек границ	Координаты, м	
	X	Y
34	633519.330	2286889.040
31	633520.290	2286892.940
33	633511.320	2286895.050
35	633510.410	2286891.240
34	633519.330	2286889.040
Условный номер земельного участка: 38:30:011901:3У13		
Площадь земельного участка 36 кв.м.		
Система координат МСК-38, зона 2		
Обозначение характерных точек границ	Координаты, м	
	X	Y
36	633518.230	2286885.250
34	633519.330	2286889.040
35	633510.410	2286891.240
37	633509.570	2286887.390
36	633518.230	2286885.250
Условный номер земельного участка: 38:30:011901:3У14		
Площадь земельного участка 37 кв.м.		
Система координат МСК-38, зона 2		
Обозначение характерных точек границ	Координаты, м	
	X	Y
38	633517.370	2286881.220
36	633518.230	2286885.250
37	633509.570	2286887.390
39	633508.940	2286884.530
40	633508.710	2286883.360
38	633517.370	2286881.220

Инв. № подл.	Подпись и дата	Взам. инв. №

Изм.	Кол.	Лист	№ док	Подпись	Дата

82-22-ПМТ-ОСН

Лист

36

Условный номер земельного участка: 38:30:011901:3У15		
Площадь земельного участка 36 кв.м.		
Система координат МСК-38, зона 2		
Обозначение характерных точек границ	Координаты, м	
	X	Y
41	633516.200	2286877.260
38	633517.370	2286881.220
40	633508.710	2286883.360
42	633507.930	2286879.340
41	633516.200	2286877.260
Условный номер земельного участка: 38:30:011901:3У16		
Площадь земельного участка 37 кв.м.		
Система координат МСК-38, зона 2		
Обозначение характерных точек границ	Координаты, м	
	X	Y
44	633515.320	2286873.310
41	633516.200	2286877.260
42	633507.930	2286879.340
43	633507.390	2286879.470
45	633506.570	2286875.470
44	633515.320	2286873.310
Условный номер земельного участка: 38:30:011901:3У17		
Площадь земельного участка 33 кв.м.		
Система координат МСК-38, зона 2		
Обозначение характерных точек границ	Координаты, м	
	X	Y
46	633514.180	2286869.660
44	633515.320	2286873.310
45	633506.570	2286875.470
47	633506.320	2286874.270
48	633505.890	2286871.840
46	633514.180	2286869.660
Условный номер земельного участка: 38:30:011901:3У18		
Площадь земельного участка 35 кв.м.		
Система координат МСК-38, зона 2		
Обозначение характерных точек границ	Координаты, м	
	X	Y
49	633512.210	2286861.960
50	633513.260	2286865.820
51	633504.970	2286868.080
52	633504.090	2286864.710
53	633504.010	2286864.100
49	633512.210	2286861.960

Взам. инв. №	
Подпись и дата	
Инв. № подл.	

Изм.	Кол.	Лист	№ док	Подпись	Дата

82-22-ПМТ-ОСН

Лист

37

Условный номер земельного участка: 38:30:011901:3У19		
Площадь земельного участка 33 кв.м.		
Система координат МСК-38, зона 2		
Обозначение характерных точек границ	Координаты, м	
	X	Y
54	633508.110	2286845.810
55	633509.280	2286850.470
56	633502.400	2286851.890
57	633501.960	2286850.160
58	633501.290	2286847.490
54	633508.110	2286845.810
Условный номер земельного участка: 38:30:011901:3У20		
Площадь земельного участка 28 кв.м.		
Система координат МСК-38, зона 2		
Обозначение характерных точек границ	Координаты, м	
	X	Y
59	633507.110	2286841.800
54	633508.110	2286845.810
58	633501.290	2286847.490
60	633500.780	2286845.450
61	633500.140	2286843.830
59	633507.110	2286841.800
Условный номер земельного участка: 38:30:011901:3У21		
Площадь земельного участка 33 кв.м.		
Система координат МСК-38, зона 2		
Обозначение характерных точек границ	Координаты, м	
	X	Y
62	633504.950	2286833.300
63	633506.100	2286837.750
64	633499.090	2286839.600
65	633497.910	2286835.190
62	633504.950	2286833.300
Условный номер земельного участка: 38:30:011901:3У22		
Площадь земельного участка 32 кв.м.		
Система координат МСК-38, зона 2		
Обозначение характерных точек границ	Координаты, м	
	X	Y
66	633502.890	2286825.090
67	633503.840	2286829.010
68	633496.450	2286831.120
69	633496.000	2286830.080
70	633495.180	2286827.160
66	633502.890	2286825.090

Взам. инв. №	
Подпись и дата	
Инв. № подл.	

Изм.	Кол.	Лист	№ док	Подпись	Дата

82-22-ПМТ-ОСН

Лист

38

Условный номер земельного участка: 38:30:011901:3У23		
Площадь земельного участка 39 кв.м.		
Система координат МСК-38, зона 2		
Обозначение характерных точек границ	Координаты, м	
	X	Y
71	633500.530	2286816.060
72	633501.690	2286820.640
73	633493.960	2286823.000
74	633493.320	2286820.820
75	633492.640	2286818.200
71	633500.530	2286816.060
Условный номер земельного участка: 38:30:011901:3У24		
Площадь земельного участка 35 кв.м.		
Система координат МСК-38, зона 2		
Обозначение характерных точек границ	Координаты, м	
	X	Y
76	633499.500	2286811.940
71	633500.530	2286816.060
75	633492.640	2286818.200
77	633491.560	2286814.000
76	633492.640	2286818.200
Условный номер земельного участка: 38:30:011901:3У25		
Площадь земельного участка 33 кв.м.		
Система координат МСК-38, зона 2		
Обозначение характерных точек границ	Координаты, м	
	X	Y
78	633498.540	2286808.130
76	633499.500	2286811.940
77	633491.560	2286814.000
79	633491.480	2286813.700
80	633490.550	2286810.110
78	633498.540	2286808.130
Условный номер земельного участка: 38:30:011901:3У26		
Площадь земельного участка 33 кв.м.		
Система координат МСК-38, зона 2		
Обозначение характерных точек границ	Координаты, м	
	X	Y
81	633497.560	2286804.240
78	633498.540	2286808.130
80	633490.550	2286810.110
82	633489.530	2286806.170
81	633497.560	2286804.240
Условный номер земельного участка: 38:30:011901:3У27		
Площадь земельного участка 33 кв.м.		
Система координат МСК-38, зона 2		
Обозначение характерных точек границ	Координаты, м	
	X	Y
83	633495.710	2286796.310
84	633496.540	2286800.230
85	633488.500	2286802.130
86	633487.550	2286798.380
83	633495.710	2286796.310

Взам. инв. №

Подпись и дата

Инв. № подл.

Изм.	Кол.	Лист	№ док	Подпись	Дата

82-22-ПМТ-ОСН

Лист

39

Условный номер земельного участка: 38:30:011901:3У28		
Площадь земельного участка 34 кв.м.		
Система координат МСК-38, зона 2		
Обозначение характерных точек границ	Координаты, м	
	X	Y
87	633494.870	2286792.380
83	633495.710	2286796.310
86	633487.550	2286798.380
88	633486.910	2286795.860
89	633486.560	2286794.490
87	633494.870	2286792.380
Условный номер земельного участка: 38:30:011901:3У29		
Площадь земельного участка 32 кв.м.		
Система координат МСК-38, зона 2		
Обозначение характерных точек границ	Координаты, м	
	X	Y
90	633494.030	2286788.710
87	633494.870	2286792.380
89	633486.560	2286794.490
91	633485.710	2286791.140
92	633486.730	2286790.940
93	633486.630	2286790.490
90	633494.030	2286788.710
Условный номер земельного участка: 38:30:011901:3У30		
Площадь земельного участка 30 кв.м.		
Система координат МСК-38, зона 2		
Обозначение характерных точек границ	Координаты, м	
	X	Y
94	633492.967	2286784.880
90	633494.030	2286788.710
93	633486.630	2286790.490
95	633485.790	2286786.610
94	633492.967	2286784.880
Условный номер земельного участка: 38:30:011901:3У31		
Площадь земельного участка 28 кв.м.		
Система координат МСК-38, зона 2		
Обозначение характерных точек границ	Координаты, м	
	X	Y
96	633491.760	2286781.240
94	633492.967	2286784.880
95	633485.790	2286786.610
97	633485.360	2286784.780
98	633485.140	2286782.690
96	633491.760	2286781.240

Взам. инв. №	
Подпись и дата	
Инв. № подл.	

Изм.	Кол.	Лист	№ док	Подпись	Дата

82-22-ПМТ-ОСН

Лист

40

Условный номер земельного участка: 38:30:011901:3У32		
Площадь земельного участка 27 кв.м.		
Система координат МСК-38, зона 2		
Обозначение характерных точек границ	Координаты, м	
	X	Y
99	633490.050	2286773.350
100	633490.890	2286777.340
101	633484.320	2286778.750
102	633483.370	2286774.870
99	633490.050	2286773.350
Условный номер земельного участка: 38:30:011901:3У33		
Площадь земельного участка 34 кв.м.		
Система координат МСК-38, зона 2		
Обозначение характерных точек границ	Координаты, м	
	X	Y
104	633489.200	2286769.260
99	633490.050	2286773.350
102	633483.370	2286774.870
103	633482.350	2286775.090
105	633481.420	2286770.880
104	633489.200	2286769.260
Условный номер земельного участка: 38:30:011901:3У34		
Площадь земельного участка 28 кв.м.		
Система координат МСК-38, зона 2		
Обозначение характерных точек границ	Координаты, м	
	X	Y
106	633488.470	2286765.730
104	633489.200	2286769.260
105	633481.420	2286770.880
107	633481.370	2286770.630
108	633480.680	2286767.470
106	633488.470	2286765.730
Условный номер земельного участка: 38:30:011901:3У35		
Площадь земельного участка 32 кв.м.		
Система координат МСК-38, зона 2		
Обозначение характерных точек границ	Координаты, м	
	X	Y
109	633487.640	2286761.790
106	633488.470	2286765.730
108	633480.680	2286767.470
110	633480.100	2286764.890
111	633479.740	2286763.550
109	633488.470	2286765.730

Взам. инв. №

Подпись и дата

Инв. № подл.

Изм.	Кол.	Лист	№ док	Подпись	Дата

82-22-ПМТ-ОСН

Лист

41

Условный номер земельного участка: 38:30:011901:3У36		
Площадь земельного участка 34 кв.м.		
Система координат МСК-38, зона 2		
Обозначение характерных точек границ	Координаты, м	
	X	Y
112	633486.510	2286757.740
109	633487.640	2286761.790
111	633479.740	2286763.550
113	633478.830	2286760.120
114	633478.680	2286759.420
112	633486.510	2286757.740
Условный номер земельного участка: 38:30:011901:3У37		
Площадь земельного участка 32 кв.м.		
Система координат МСК-38, зона 2		
Обозначение характерных точек границ	Координаты, м	
	X	Y
115	633485.390	2286753.730
112	633486.510	2286757.740
114	633478.680	2286759.420
116	633477.840	2286755.630
115	633485.390	2286753.730
Условный номер земельного участка: 38:30:011901:3У38		
Площадь земельного участка 30 кв.м.		
Система координат МСК-38, зона 2		
Обозначение характерных точек границ	Координаты, м	
	X	Y
117	633484.350	2286750.000
115	633485.390	2286753.730
116	633477.840	2286755.630
118	633477.010	2286751.690
119	633477.670	2286751.540
117	633484.350	2286750.000
Условный номер земельного участка: 38:30:011901:3У39		
Площадь земельного участка 53 кв.м.		
Система координат МСК-38, зона 2		
Обозначение характерных точек границ	Координаты, м	
	X	Y
120	633482.350	2286742.320
121	633483.350	2286746.100
122	633476.680	2286747.850
123	633474.710	2286739.730
124	633473.810	2286736.400
120	633482.350	2286742.320
Условный номер земельного участка: 38:30:011901:3У40		
Площадь земельного участка 59 кв.м.		
Система координат МСК-38, зона 2		
Обозначение характерных точек границ	Координаты, м	
	X	Y
126	633484.280	2286733.550
125	633486.160	2286741.200
120	633482.350	2286742.320
124	633473.810	2286736.400
126	633484.280	2286733.550

Инв. № подл.	Подпись и дата	Взам. инв. №

Изм.	Кол.	Лист	№ док	Подпись	Дата
------	------	------	-------	---------	------

82-22-ПМТ-ОСН

Лист

42

Условный номер земельного участка: 38:30:011901:3У41		
Площадь земельного участка 32 кв.м.		
Система координат МСК-38, зона 2		
Обозначение характерных точек границ	Координаты, м	
	X	Y
129	633488.160	2286732.520
127	633489.980	2286740.510
125	633486.160	2286741.200
126	633484.280	2286733.550
128	633487.480	2286732.670
129	633488.160	2286732.520
Условный номер земельного участка: 38:30:011901:3У42		
Площадь земельного участка 35 кв.м.		
Система координат МСК-38, зона 2		
Обозначение характерных точек границ	Координаты, м	
	X	Y
131	633492.500	2286731.530
130	633493.990	2286739.780
127	633489.980	2286740.510
129	633488.160	2286732.520
131	633492.500	2286731.530
Условный номер земельного участка: 38:30:011901:3У43		
Площадь земельного участка 33 кв.м.		
Система координат МСК-38, зона 2		
Обозначение характерных точек границ	Координаты, м	
	X	Y
134	633496.380	2286730.980
132	633497.890	2286739.080
130	633493.990	2286739.780
131	633492.500	2286731.530
133	633493.780	2286731.270
134	633496.380	2286730.980
Условный номер земельного участка: 38:30:011901:3У44		
Площадь земельного участка 34 кв.м.		
Система координат МСК-38, зона 2		
Обозначение характерных точек границ	Координаты, м	
	X	Y
136	633500.490	2286730.270
135	633501.980	2286738.320
132	633497.890	2286739.080
134	633496.380	2286730.980
136	633500.490	2286730.270
Условный номер земельного участка: 38:30:011901:3У45		
Площадь земельного участка 33 кв.м.		
Система координат МСК-38, зона 2		
Обозначение характерных точек границ	Координаты, м	
	X	Y
140	633508.440	2286728.690
137	633509.910	2286736.570
138	633506.180	2286737.510
139	633504.170	2286729.550
140	633508.440	2286728.690

Взам. инв. №	
Подпись и дата	
Инв. № подл.	

Изм.	Кол.	Лист	№ док	Подпись	Дата

82-22-ПМТ-ОСН

Лист

43

Условный номер земельного участка: 38:30:011901:3У46		
Площадь земельного участка 35 кв.м.		
Система координат МСК-38, зона 2		
Обозначение характерных точек границ	Координаты, м	
	X	Y
144	633512.900	2286727.950
145	633513.910	2286733.810
141	633514.190	2286735.430
142	633513.960	2286735.490
137	633509.910	2286736.570
140	633508.440	2286728.690
143	633509.000	2286728.580
144	633512.900	2286727.950
Условный номер земельного участка: 38:30:011901:3У47		
Площадь земельного участка 29 кв.м.		
Система координат МСК-38, зона 2		
Обозначение характерных точек границ	Координаты, м	
	X	Y
146	633521.500	2286737.990
147	633522.460	2286741.950
148	633515.500	2286743.380
149	633514.560	2286739.260
150	633520.940	2286738.100
146	633521.500	2286737.990
Условный номер земельного участка: 38:30:011901:3У48		
Площадь земельного участка 26 кв.м.		
Система координат МСК-38, зона 2		
Обозначение характерных точек границ	Координаты, м	
	X	Y
147	633522.460	2286741.950
151	633523.320	2286745.500
152	633516.310	2286746.880
148	633515.500	2286743.380
147	633522.460	2286741.950
Условный номер земельного участка: 38:30:011901:3У49		
Площадь земельного участка 28 кв.м.		
Система координат МСК-38, зона 2		
Обозначение характерных точек границ	Координаты, м	
	X	Y
151	633523.320	2286745.500
153	633524.220	2286749.340
154	633517.200	2286750.750
152	633516.310	2286746.880
151	633523.320	2286745.500

Взам. инв. №	
Подпись и дата	
Инв. № подл.	

Изм.	Кол.	Лист	№ док	Подпись	Дата

82-22-ПМТ-ОСН

Лист

44

Условный номер земельного участка: 38:30:011901:3У50		
Площадь земельного участка 27 кв.м.		
Система координат МСК-38, зона 2		
Обозначение характерных точек границ	Координаты, м	
	X	Y
153	633524.220	2286749.340
155	633524.990	2286753.090
156	633517.990	2286754.430
154	633517.200	2286750.750
153	633524.220	2286749.340
Условный номер земельного участка: 38:30:011901:3У51		
Площадь земельного участка 30 кв.м.		
Система координат МСК-38, зона 2		
Обозначение характерных точек границ	Координаты, м	
	X	Y
155	633524.990	2286753.090
157	633525.940	2286757.150
158	633518.990	2286758.580
156	633517.990	2286754.430
155	633524.990	2286753.090
Условный номер земельного участка: 38:30:011901:3У52		
Площадь земельного участка 28 кв.м.		
Система координат МСК-38, зона 2		
Обозначение характерных точек границ	Координаты, м	
	X	Y
159	633526.750	2286761.330
160	633527.640	2286765.200
161	633520.760	2286766.710
162	633520.040	2286762.820
159	633526.750	2286761.330
Условный номер земельного участка: 38:30:011901:3У53		
Площадь земельного участка 31 кв.м.		
Система координат МСК-38, зона 2		
Обозначение характерных точек границ	Координаты, м	
	X	Y
160	633527.640	2286765.200
163	633528.630	2286769.490
164	633521.550	2286770.940
161	633520.760	2286766.710
160	633527.640	2286765.200
Условный номер земельного участка: 38:30:011901:3У54		
Площадь земельного участка 33 кв.м.		
Система координат МСК-38, зона 2		
Обозначение характерных точек границ	Координаты, м	
	X	Y
165	633529.530	2286773.170
166	633530.690	2286777.570
167	633523.230	2286779.270
168	633522.190	2286775.200
165	633529.530	2286773.170

Инв. № подл.	Подпись и дата	Взам. инв. №

Изм.	Кол.	Лист	№ док	Подпись	Дата
------	------	------	-------	---------	------

82-22-ПМТ-ОСН

Лист

45

Условный номер земельного участка: 38:30:011901:3У55		
Площадь земельного участка 28 кв.м.		
Система координат МСК-38, зона 2		
Обозначение характерных точек границ	Координаты, м	
	X	Y
166	633530.690	2286777.570
169	633531.640	2286781.180
170	633524.150	2286782.830
167	633523.230	2286779.270
166	633530.690	2286777.570
Условный номер земельного участка: 38:30:011901:3У56		
Площадь земельного участка 31 кв.м.		
Система координат МСК-38, зона 2		
Обозначение характерных точек границ	Координаты, м	
	X	Y
169	633531.640	2286781.180
171	633532.690	2286785.140
172	633525.150	2286786.740
170	633524.150	2286782.830
169	633531.640	2286781.180
Условный номер земельного участка: 38:30:011901:3У57		
Площадь земельного участка 30 кв.м.		
Система координат МСК-38, зона 2		
Обозначение характерных точек границ	Координаты, м	
	X	Y
171	633532.690	2286785.140
173	633533.670	2286788.850
176	633526.130	2286790.530
172	633525.150	2286786.740
171	633532.690	2286785.140
Условный номер земельного участка: 38:30:011901:3У58		
Площадь земельного участка 27 кв.м.		
Система координат МСК-38, зона 2		
Обозначение характерных точек границ	Координаты, м	
	X	Y
173	633533.670	2286788.850
174	633534.540	2286792.160
175	633527.100	2286794.070
176	633526.130	2286790.530
173	633533.670	2286788.850
Условный номер земельного участка: 38:30:011901:3У59		
Площадь земельного участка 28 кв.м.		
Система координат МСК-38, зона 2		
Обозначение характерных точек границ	Координаты, м	
	X	Y
177	633535.490	2286796.220
178	633536.290	2286799.810
179	633529.230	2286801.600
180	633528.000	2286798.100
177	633535.490	2286796.220

Инв. № подл.	Подпись и дата	Взам. инв. №

Изм.	Кол.	Лист	№ док	Подпись	Дата
------	------	------	-------	---------	------

82-22-ПМТ-ОСН

Лист

46

Условный номер земельного участка: 38:30:011901:3У60		
Площадь земельного участка 26 кв.м.		
Система координат МСК-38, зона 2		
Обозначение характерных точек границ	Координаты, м	
	X	Y
178	633536.290	2286799.810
181	633537.130	2286803.390
182	633530.330	2286805.080
179	633529.230	2286801.600
178	633536.290	2286799.810
Условный номер земельного участка: 38:30:011901:3У61		
Площадь земельного участка 37 кв.м.		
Система координат МСК-38, зона 2		
Обозначение характерных точек границ	Координаты, м	
	X	Y
183	633538.210	2286808.050
184	633539.420	2286812.780
185	633532.240	2286814.640
186	633531.240	2286809.500
183	633538.210	2286808.050
Условный номер земельного участка: 38:30:011901:3У62		
Площадь земельного участка 31 кв.м.		
Система координат МСК-38, зона 2		
Обозначение характерных точек границ	Координаты, м	
	X	Y
184	633539.420	2286812.780
187	633540.450	2286816.790
188	633533.020	2286818.600
185	633532.240	2286814.640
184	633539.420	2286812.780
Условный номер земельного участка: 38:30:011901:3У63		
Площадь земельного участка 33 кв.м.		
Система координат МСК-38, зона 2		
Обозначение характерных точек границ	Координаты, м	
	X	Y
187	633540.450	2286816.790
189	633541.510	2286820.900
190	633533.760	2286822.670
188	633533.020	2286818.600
187	633540.450	2286816.790
Условный номер земельного участка: 38:30:011901:3У64		
Площадь земельного участка 31 кв.м.		
Система координат МСК-38, зона 2		
Обозначение характерных точек границ	Координаты, м	
	X	Y
189	633541.510	2286820.900
191	633542.480	2286824.670
192	633534.640	2286826.530
190	633533.760	2286822.670
189	633541.510	2286820.900

Инв. № подл.	Подпись и дата	Взам. инв. №

Изм.	Кол.	Лист	№ док	Подпись	Дата
------	------	------	-------	---------	------

82-22-ПМТ-ОСН

Лист

47

Условный номер земельного участка: 38:30:011901:3У65		
Площадь земельного участка 31 кв.м.		
Система координат МСК-38, зона 2		
Обозначение характерных точек границ	Координаты, м	
	X	Y
191	633542.480	2286824.670
193	633543.270	2286828.310
194	633535.390	2286830.450
192	633534.640	2286826.530
191	633542.480	2286824.670
Условный номер земельного участка: 38:30:011901:3У66		
Площадь земельного участка 30 кв.м.		
Система координат МСК-38, зона 2		
Обозначение характерных точек границ	Координаты, м	
	X	Y
193	633543.270	2286828.310
195	633544.070	2286831.950
196	633536.200	2286833.950
194	633535.390	2286830.450
193	633543.270	2286828.310
Условный номер земельного участка: 38:30:011901:3У67		
Площадь земельного участка 34 кв.м.		
Система координат МСК-38, зона 2		
Обозначение характерных точек границ	Координаты, м	
	X	Y
195	633544.070	2286831.950
197	633544.670	2286836.390
198	633537.140	2286837.990
196	633536.200	2286833.950
195	633544.070	2286831.950
Условный номер земельного участка: 38:30:011901:3У68		
Площадь земельного участка 35 кв.м.		
Система координат МСК-38, зона 2		
Обозначение характерных точек границ	Координаты, м	
	X	Y
197	633544.670	2286836.390
199	633545.460	2286840.350
200	633537.450	2286842.260
201	633536.300	2286838.170
198	633537.140	2286837.990
197	633544.670	2286836.390
Условный номер земельного участка: 38:30:011901:3У69		
Площадь земельного участка 32 кв.м.		
Система координат МСК-38, зона 2		
Обозначение характерных точек границ	Координаты, м	
	X	Y
199	633545.460	2286840.350
202	633546.250	2286844.300
203	633538.400	2286846.040
200	633537.450	2286842.260
199	633545.460	2286840.350

Взам. инв. №

Подпись и дата

Инв. № подл.

Изм.	Кол.	Лист	№ док	Подпись	Дата

82-22-ПМТ-ОСН

Лист

48

Условный номер земельного участка: 38:30:011901:3У70		
Площадь земельного участка 35 кв.м.		
Система координат МСК-38, зона 2		
Обозначение характерных точек границ	Координаты, м	
	X	Y
202	633546.250	2286844.300
204	633547.260	2286848.440
205	633539.320	2286850.360
203	633538.400	2286846.040
202	633546.250	2286844.300
Условный номер земельного участка: 38:30:011901:3У71		
Площадь земельного участка 35 кв.м.		
Система координат МСК-38, зона 2		
Обозначение характерных точек границ	Координаты, м	
	X	Y
204	633547.260	2286848.440
206	633548.360	2286852.680
209	633540.440	2286854.500
205	633539.320	2286850.360
204	633547.260	2286848.440
Условный номер земельного участка: 38:30:011901:3У72		
Площадь земельного участка 36 кв.м.		
Система координат МСК-38, зона 2		
Обозначение характерных точек границ	Координаты, м	
	X	Y
206	633548.360	2286852.680
207	633549.620	2286856.830
208	633541.780	2286858.860
209	633540.440	2286854.500
206	633548.360	2286852.680
Условный номер земельного участка: 38:30:011901:3У73		
Площадь земельного участка 33 кв.м.		
Система координат МСК-38, зона 2		
Обозначение характерных точек границ	Координаты, м	
	X	Y
210	633550.670	2286860.530
211	633551.770	2286864.480
212	633543.780	2286866.330
213	633542.780	2286862.360
210	633550.670	2286860.530
Условный номер земельного участка: 38:30:011901:3У74		
Площадь земельного участка 34 кв.м.		
Система координат МСК-38, зона 2		
Обозначение характерных точек границ	Координаты, м	
	X	Y
214	633552.720	2286868.310
215	633553.790	2286872.360
216	633545.960	2286874.430
217	633544.900	2286870.360
214	633552.720	2286868.310

Инв. № подл.	Подпись и дата	Взам. инв. №

Изм.	Кол.	Лист	№ док	Подпись	Дата
------	------	------	-------	---------	------

82-22-ПМТ-ОСН

Лист

49

Условный номер земельного участка: 38:30:011901:3У75		
Площадь земельного участка 29 кв.м.		
Система координат МСК-38, зона 2		
Обозначение характерных точек границ	Координаты, м	
	X	Y
215	633553.790	2286872.360
218	633554.700	2286875.820
219	633546.850	2286877.870
216	633545.960	2286874.430
215	633553.790	2286872.360
Условный номер земельного участка: 38:30:011901:3У76		
Площадь земельного участка 35 кв.м.		
Система координат МСК-38, зона 2		
Обозначение характерных точек границ	Координаты, м	
	X	Y
218	633554.700	2286875.820
220	633555.770	2286879.890
221	633547.950	2286882.080
219	633546.850	2286877.870
218	633554.700	2286875.820
Условный номер земельного участка: 38:30:011901:3У77		
Площадь земельного участка 33 кв.м.		
Система координат МСК-38, зона 2		
Обозначение характерных точек границ	Координаты, м	
	X	Y
220	633555.770	2286879.890
222	633556.800	2286883.810
223	633548.960	2286885.980
221	633547.950	2286882.080
220	633555.770	2286879.890
Условный номер земельного участка: 38:30:011901:3У78		
Площадь земельного участка 33 кв.м.		
Система координат МСК-38, зона 2		
Обозначение характерных точек границ	Координаты, м	
	X	Y
222	633556.800	2286883.810
224	633557.840	2286887.740
227	633549.960	2286889.790
223	633548.960	2286885.980
222	633556.800	2286883.810
Условный номер земельного участка: 38:30:011901:3У79		
Площадь земельного участка 31 кв.м.		
Система координат МСК-38, зона 2		
Обозначение характерных точек границ	Координаты, м	
	X	Y
224	633557.840	2286887.740
225	633558.820	2286891.470
226	633550.920	2286893.500
227	633549.960	2286889.790
224	633557.840	2286887.740

Взам. инв. №

Подпись и дата

Инв. № подл.

Изм.	Кол.	Лист	№ док	Подпись	Дата

82-22-ПМТ-ОСН

Лист

50

Условный номер земельного участка: 38:30:011901:3У80		
Площадь земельного участка 34 кв.м.		
Система координат МСК-38, зона 2		
Обозначение характерных точек границ	Координаты, м	
	X	Y
228	633559.740	2286895.260
229	633560.580	2286899.420
230	633552.980	2286901.460
231	633551.940	2286897.410
228	633559.740	2286895.260
Условный номер земельного участка: 38:30:011901:3У81		
Площадь земельного участка 32 кв.м.		
Система координат МСК-38, зона 2		
Обозначение характерных точек границ	Координаты, м	
	X	Y
229	633560.580	2286899.420
232	633561.440	2286903.670
233	633554.040	2286905.400
230	633552.980	2286901.460
229	633560.580	2286899.420
Условный номер земельного участка: 38:30:011901:3У82		
Площадь земельного участка 31 кв.м.		
Система координат МСК-38, зона 2		
Обозначение характерных точек границ	Координаты, м	
	X	Y
232	633561.440	2286903.670
234	633562.250	2286907.670
237	633555.030	2286909.440
233	633554.040	2286905.400
232	633561.440	2286903.670
Условный номер земельного участка: 38:30:011901:3У83		
Площадь земельного участка 29 кв.м.		
Система координат МСК-38, зона 2		
Обозначение характерных точек границ	Координаты, м	
	X	Y
234	633562.250	2286907.670
235	633563.040	2286911.610
236	633556.080	2286913.330
237	633555.030	2286909.440
234	633562.250	2286907.670
Условный номер земельного участка: 38:30:011901:3У84		
Площадь земельного участка 34 кв.м.		
Система координат МСК-38, зона 2		
Обозначение характерных точек границ	Координаты, м	
	X	Y
238	633564.140	2286915.680
239	633565.260	2286920.200
240	633558.110	2286921.940
241	633557.160	2286917.460
238	633564.140	2286915.680

Инв. № подл.	Подпись и дата	Взам. инв. №

Изм.	Кол.	Лист	№ док	Подпись	Дата
------	------	------	-------	---------	------

82-22-ПМТ-ОСН

Лист

51

Условный номер земельного участка: 38:30:011901:3У85		
Площадь земельного участка 31 кв.м.		
Система координат МСК-38, зона 2		
Обозначение характерных точек границ	Координаты, м	
	X	Y
239	633565.260	2286920.200
242	633566.230	2286924.310
243	633559.140	2286926.110
240	633558.110	2286921.940
239	633565.260	2286920.200
Условный номер земельного участка: 38:30:011901:3У86		
Площадь земельного участка 34 кв.м.		
Система координат МСК-38, зона 2		
Обозначение характерных точек границ	Координаты, м	
	X	Y
242	633566.230	2286924.310
244	633567.430	2286928.880
245	633560.380	2286930.590
243	633559.140	2286926.110
242	633566.230	2286924.310
Условный номер земельного участка: 38:30:011901:3У87		
Площадь земельного участка 34 кв.м.		
Система координат МСК-38, зона 2		
Обозначение характерных точек границ	Координаты, м	
	X	Y
244	633567.430	2286928.880
246	633568.650	2286933.400
249	633561.600	2286935.130
245	633560.380	2286930.590
244	633567.430	2286928.880
Условный номер земельного участка: 38:30:011901:3У88		
Площадь земельного участка 38 кв.м.		
Система координат МСК-38, зона 2		
Обозначение характерных точек границ	Координаты, м	
	X	Y
246	633568.650	2286933.400
247	633569.750	2286938.650
248	633562.710	2286940.140
249	633561.600	2286935.130
246	633568.650	2286933.400
Условный номер земельного участка: 38:30:011901:3У89		
Площадь земельного участка 34 кв.м.		
Система координат МСК-38, зона 2		
Обозначение характерных точек границ	Координаты, м	
	X	Y
250	633571.010	2286942.990
251	633572.200	2286947.560
252	633565.540	2286949.300
253	633563.970	2286944.660
250	633571.010	2286942.990

Инв. № подл.	Подпись и дата	Взам. инв. №

Изм.	Кол.	Лист	№ док	Подпись	Дата
------	------	------	-------	---------	------

82-22-ПМТ-ОСН

Лист

52

Условный номер земельного участка: 38:30:011901:3У90		
Площадь земельного участка 31 кв.м.		
Система координат МСК-38, зона 2		
Обозначение характерных точек границ	Координаты, м	
	X	Y
251	633572.200	2286947.560
254	633573.470	2286951.760
255	633566.710	2286953.580
252	633565.540	2286949.300
251	633572.200	2286947.560
Условный номер земельного участка: 38:30:011901:3У91		
Площадь земельного участка 36 кв.м.		
Система координат МСК-38, зона 2		
Обозначение характерных точек границ	Координаты, м	
	X	Y
256	633558.690	2286957.250
257	633560.050	2286962.620
258	633554.400	2286964.650
259	633552.430	2286959.140
256	633558.690	2286957.250
Условный номер земельного участка: 38:30:011901:3У92		
Площадь земельного участка 30 кв.м.		
Система координат МСК-38, зона 2		
Обозначение характерных точек границ	Координаты, м	
	X	Y
260	633557.520	2286952.860
256	633558.690	2286957.250
259	633552.430	2286959.140
261	633551.040	2286954.760
260	633557.520	2286952.860
Условный номер земельного участка: 38:30:011901:3У93		
Площадь земельного участка 35 кв.м.		
Система координат МСК-38, зона 2		
Обозначение характерных точек границ	Координаты, м	
	X	Y
262	633555.750	2286947.810
260	633557.520	2286952.860
261	633551.040	2286954.760
263	633550.950	2286954.460
264	633549.800	2286949.920
265	633549.710	2286949.620
262	633555.750	2286947.810
Условный номер земельного участка: 38:30:011901:3У94		
Площадь земельного участка 29 кв.м.		
Система координат МСК-38, зона 2		
Обозначение характерных точек границ	Координаты, м	
	X	Y
266	633553.220	2286938.800
267	633554.365	2286943.083
268	633548.260	2286944.900
269	633546.990	2286941.100
270	633546.880	2286940.680
266	633553.220	2286938.800

Взам. инв. №

Подпись и дата

Инв. № подл.

Изм.	Кол.	Лист	№ док	Подпись	Дата

82-22-ПМТ-ОСН

Лист

53

Условный номер земельного участка: 38:30:011901:3У95		
Площадь земельного участка 24 кв.м.		
Система координат МСК-38, зона 2		
Обозначение характерных точек границ	Координаты, м	
	X	Y
271	633552.150	2286935.340
266	633553.220	2286938.800
270	633546.880	2286940.680
274	633545.900	2286936.940
271	633552.150	2286935.340
Условный номер земельного участка: 38:30:011901:3У96		
Площадь земельного участка 28 кв.м.		
Система координат МСК-38, зона 2		
Обозначение характерных точек границ	Координаты, м	
	X	Y
273	633551.240	2286931.210
271	633552.150	2286935.340
272	633545.900	2286936.940
274	633545.840	2286936.710
275	633544.900	2286932.800
273	633551.240	2286931.210
Условный номер земельного участка: 38:30:011901:3У97		
Площадь земельного участка 30 кв.м.		
Система координат МСК-38, зона 2		
Обозначение характерных точек границ	Координаты, м	
	X	Y
276	633550.170	2286926.760
273	633551.240	2286931.210
275	633544.900	2286932.800
277	633544.010	2286928.760
278	633543.930	2286928.300
276	633550.170	2286926.760
Условный номер земельного участка: 38:30:011901:3У98		
Площадь земельного участка 24 кв.м.		
Система координат МСК-38, зона 2		
Обозначение характерных точек границ	Координаты, м	
	X	Y
279	633549.030	2286923.030
276	633550.170	2286926.760
278	633543.930	2286928.300
280	633543.260	2286924.650
281	633543.190	2286924.380
279	633549.030	2286923.030

Взам. инв. №	
Подпись и дата	
Инв. № подл.	

Изм.	Кол.	Лист	№ док	Подпись	Дата

82-22-ПМТ-ОСН

Лист

54

Условный номер земельного участка: 38:30:011901:3У99		
Площадь земельного участка 28 кв.м.		
Система координат МСК-38, зона 2		
Обозначение характерных точек границ	Координаты, м	
	X	Y
282	633547.190	2286914.760
283	633548.310	2286919.100
284	633542.180	2286920.680
285	633541.210	2286916.740
286	633541.150	2286916.460
282	633547.190	2286914.760
Условный номер земельного участка: 38:30:011901:3У100		
Площадь земельного участка 24 кв.м.		
Система координат МСК-38, зона 2		
Обозначение характерных точек границ	Координаты, м	
	X	Y
287	633546.280	2286911.230
282	633547.190	2286914.760
286	633541.150	2286916.460
288	633540.180	2286912.670
287	633546.280	2286911.230
Условный номер земельного участка: 38:30:011901:3У101		
Площадь земельного участка 26 кв.м.		
Система координат МСК-38, зона 2		
Обозначение характерных точек границ	Координаты, м	
	X	Y
289	633545.270	2286907.290
287	633546.280	2286911.230
288	633540.180	2286912.670
290	633539.080	2286908.660
289	633545.270	2286907.290
Условный номер земельного участка: 38:30:011901:3У102		
Площадь земельного участка 25 кв.м.		
Система координат МСК-38, зона 2		
Обозначение характерных точек границ	Координаты, м	
	X	Y
291	633543.550	2286899.510
292	633544.380	2286903.460
293	633538.170	2286904.730
294	633537.340	2286900.820
291	633543.550	2286899.510
Условный номер земельного участка: 38:30:011901:3У103		
Площадь земельного участка 26 кв.м.		
Система координат МСК-38, зона 2		
Обозначение характерных точек границ	Координаты, м	
	X	Y
295	633541.810	2286891.410
296	633542.600	2286895.500
297	633536.460	2286896.900
298	633535.470	2286892.960
295	633541.810	2286891.410

Взам. инв. №

Подпись и дата

Инв. № подл.

Изм.	Кол.	Лист	№ док	Подпись	Дата

82-22-ПМТ-ОСН

Лист

55

Условный номер земельного участка: 38:30:011901:3У104		
Площадь земельного участка 26 кв.м.		
Система координат МСК-38, зона 2		
Обозначение характерных точек границ	Координаты, м	
	X	Y
299	633540.950	2286887.590
295	633541.810	2286891.410
298	633535.470	2286892.960
300	633534.540	2286888.990
299	633540.950	2286887.590
Условный номер земельного участка: 38:30:011901:3У105		
Площадь земельного участка 26 кв.м.		
Система координат МСК-38, зона 2		
Обозначение характерных точек границ	Координаты, м	
	X	Y
301	633539.860	2286883.690
299	633540.950	2286887.590
300	633534.540	2286888.990
302	633533.710	2286885.310
303	633533.680	2286885.130
301	633539.860	2286883.690
Условный номер земельного участка: 38:30:011901:3У106		
Площадь земельного участка 25 кв.м.		
Система координат МСК-38, зона 2		
Обозначение характерных точек границ	Координаты, м	
	X	Y
304	633538.960	2286879.730
301	633539.860	2286883.690
303	633533.680	2286885.130
305	633532.910	2286881.140
304	633538.960	2286879.730
Условный номер земельного участка: 38:30:011901:3У107		
Площадь земельного участка 25 кв.м.		
Система координат МСК-38, зона 2		
Обозначение характерных точек границ	Координаты, м	
	X	Y
306	633538.040	2286875.840
304	633538.960	2286879.730
305	633532.910	2286881.140
307	633531.690	2286877.510
306	633538.040	2286875.840
Условный номер земельного участка: 38:30:011901:3У108		
Площадь земельного участка 27 кв.м.		
Система координат МСК-38, зона 2		
Обозначение характерных точек границ	Координаты, м	
	X	Y
308	633537.150	2286871.820
306	633538.040	2286875.840
307	633531.690	2286877.510
309	633530.700	2286873.710
310	633530.660	2286873.570
308	633537.150	2286871.820

Взам. инв. №

Подпись и дата

Инв. № подл.

Изм.	Кол.	Лист	№ док	Подпись	Дата

82-22-ПМТ-ОСН

Лист

56

Условный номер земельного участка: 38:30:011901:3У109		
Площадь земельного участка 27 кв.м.		
Система координат МСК-38, зона 2		
Обозначение характерных точек границ	Координаты, м	
	X	Y
311	633536.190	2286867.980
308	633537.150	2286871.820
310	633530.660	2286873.570
312	633529.730	2286869.740
313	633529.700	2286869.660
311	633536.190	2286867.980
Условный номер земельного участка: 38:30:011901:3У110		
Площадь земельного участка 29 кв.м.		
Система координат МСК-38, зона 2		
Обозначение характерных точек границ	Координаты, м	
	X	Y
314	633535.340	2286863.720
311	633536.190	2286867.980
313	633529.700	2286869.660
315	633528.720	2286865.870
316	633528.710	2286865.560
314	633535.340	2286863.720
Условный номер земельного участка: 38:30:011901:3У111		
Площадь земельного участка 30 кв.м.		
Система координат МСК-38, зона 2		
Обозначение характерных точек границ	Координаты, м	
	X	Y
317	633533.520	2286855.970
318	633534.540	2286860.110
319	633527.780	2286861.840
320	633526.780	2286857.710
321	633526.750	2286857.590
317	633533.520	2286855.970
Условный номер земельного участка: 38:30:011901:3У112		
Площадь земельного участка 29 кв.м.		
Система координат МСК-38, зона 2		
Обозначение характерных точек границ	Координаты, м	
	X	Y
322	633532.620	2286851.880
317	633533.520	2286855.970
321	633526.750	2286857.590
323	633525.670	2286853.670
322	633532.620	2286851.880
Условный номер земельного участка: 38:30:011901:3У113		
Площадь земельного участка 28 кв.м.		
Система координат МСК-38, зона 2		
Обозначение характерных точек границ	Координаты, м	
	X	Y
324	633531.630	2286848.020
322	633532.620	2286851.880
323	633525.670	2286853.670
325	633524.770	2286849.780
324	633531.630	2286848.020

Инв. № подл.	Подпись и дата	Взам. инв. №

Изм.	Кол.	Лист	№ док	Подпись	Дата
------	------	------	-------	---------	------

82-22-ПМТ-ОСН

Лист

57

Условный номер земельного участка: 38:30:011901:3У114		
Площадь земельного участка 29 кв.м.		
Система координат МСК-38, зона 2		
Обозначение характерных точек границ	Координаты, м	
	X	Y
326	633530.610	2286844.020
324	633531.630	2286848.020
325	633524.770	2286849.780
327	633523.800	2286845.820
326	633530.610	2286844.020
Условный номер земельного участка: 38:30:011901:3У115		
Площадь земельного участка 26 кв.м.		
Система координат МСК-38, зона 2		
Обозначение характерных точек границ	Координаты, м	
	X	Y
328	633529.640	2286840.430
326	633530.610	2286844.020
327	633523.800	2286845.820
329	633523.010	2286842.160
328	633529.640	2286840.430
Условный номер земельного участка: 38:30:011901:3У116		
Площадь земельного участка 28 кв.м.		
Система координат МСК-38, зона 2		
Обозначение характерных точек границ	Координаты, м	
	X	Y
330	633528.580	2286836.470
328	633529.640	2286840.430
329	633523.010	2286842.160
331	633521.990	2286838.110
330	633528.580	2286836.470
Условный номер земельного участка: 38:30:011901:3У117		
Площадь земельного участка 28 кв.м.		
Система координат МСК-38, зона 2		
Обозначение характерных точек границ	Координаты, м	
	X	Y
332	633527.510	2286832.470
330	633528.580	2286836.470
331	633521.990	2286838.110
333	633520.820	2286834.260
332	633527.510	2286832.470
Условный номер земельного участка: 38:30:011901:3У118		
Площадь земельного участка 29 кв.м.		
Система координат МСК-38, зона 2		
Обозначение характерных точек границ	Координаты, м	
	X	Y
334	633525.690	2286824.550
335	633526.580	2286828.530
336	633519.750	2286830.340
337	633518.710	2286826.440
332	633525.690	2286824.550

Взам. инв. №	
Подпись и дата	
Инв. № подл.	

Условный номер земельного участка: 38:30:011901:3У119		
Площадь земельного участка 33 кв.м.		
Система координат МСК-38, зона 2		
Обозначение характерных точек границ	Координаты, м	
	X	Y
338	633523.360	2286815.900
339	633524.195	2286820.153
340	633517.110	2286822.300
341	633516.090	2286817.930
338	633523.360	2286815.900
Условный номер земельного участка: 38:30:011901:3У120		
Площадь земельного участка 33 кв.м.		
Система координат МСК-38, зона 2		
Обозначение характерных точек границ	Координаты, м	
	X	Y
342	633522.380	2286811.800
338	633523.360	2286815.900
341	633516.090	2286817.930
343	633515.040	2286813.580
344	633516.070	2286813.280
342	633522.380	2286811.800
Условный номер земельного участка: 38:30:011901:3У121		
Площадь земельного участка 28 кв.м.		
Система координат МСК-38, зона 2		
Обозначение характерных точек границ	Координаты, м	
	X	Y
345	633521.340	2286807.570
342	633522.380	2286811.800
344	633516.070	2286813.280
346	633515.030	2286809.290
345	633521.340	2286807.570
Условный номер земельного участка: 38:30:011901:3У122		
Площадь земельного участка 28 кв.м.		
Система координат МСК-38, зона 2		
Обозначение характерных точек границ	Координаты, м	
	X	Y
347	633519.360	2286799.710
348	633520.410	2286803.870
349	633514.090	2286805.410
350	633513.100	2286801.310
347	633519.360	2286799.710
Условный номер земельного участка: 38:30:011901:3У123		
Площадь земельного участка 27 кв.м.		
Система координат МСК-38, зона 2		
Обозначение характерных точек границ	Координаты, м	
	X	Y
351	633517.760	2286791.760
352	633518.420	2286795.720
353	633511.940	2286797.030
354	633511.100	2286793.220
351	633517.760	2286791.760

Взам. инв. №

Подпись и дата

Инв. № подл.

Изм.	Кол.	Лист	№ док	Подпись	Дата

82-22-ПМТ-ОСН

Лист

59

Условный номер земельного участка: 38:30:011901:3У124		
Площадь земельного участка 27 кв.м.		
Система координат МСК-38, зона 2		
Обозначение характерных точек границ	Координаты, м	
	X	Y
355	633516.820	2286787.760
351	633517.760	2286791.760
354	633511.100	2286793.220
356	633510.200	2286789.390
355	633516.820	2286787.760
Условный номер земельного участка: 38:30:011901:3У124		
Площадь земельного участка 27 кв.м.		
Система координат МСК-38, зона 2		
Обозначение характерных точек границ	Координаты, м	
	X	Y
355	633516.820	2286787.760
351	633517.760	2286791.760
354	633511.100	2286793.220
356	633510.200	2286789.390
355	633516.820	2286787.760
Условный номер земельного участка: 38:30:011901:3У125		
Площадь земельного участка 25 кв.м.		
Система координат МСК-38, зона 2		
Обозначение характерных точек границ	Координаты, м	
	X	Y
357	633515.700	2286784.160
355	633516.820	2286787.760
356	633510.200	2286789.390
358	633509.380	2286785.580
357	633515.700	2286784.160
Условный номер земельного участка: 38:30:011901:3У126		
Площадь земельного участка 27 кв.м.		
Система координат МСК-38, зона 2		
Обозначение характерных точек границ	Координаты, м	
	X	Y
359	633513.790	2286776.110
360	633514.740	2286780.130
361	633508.410	2286781.620
362	633507.480	2286777.600
359	633513.790	2286776.110
Условный номер земельного участка: 38:30:011901:3У127		
Площадь земельного участка 26 кв.м.		
Система координат МСК-38, зона 2		
Обозначение характерных точек границ	Координаты, м	
	X	Y
363	633511.920	2286768.290
364	633512.860	2286772.180
365	633506.550	2286773.660
366	633505.700	2286769.950
367	633505.650	2286769.760
363	633511.920	2286768.290

Взам. инв. №

Подпись и дата

Инв. № подл.

Изм.	Кол.	Лист	№ док	Подпись	Дата

82-22-ПМТ-ОСН

Лист

60

Условный номер земельного участка: 38:30:011901:3У128		
Площадь земельного участка 25 кв.м.		
Система координат МСК-38, зона 2		
Обозначение характерных точек границ	Координаты, м	
	X	Y
368	633511.000	2286764.450
363	633511.920	2286768.290
367	633505.650	2286769.760
369	633504.720	2286765.950
368	633511.000	2286764.450
Условный номер земельного участка: 38:30:011901:3У129		
Площадь земельного участка 25 кв.м.		
Система координат МСК-38, зона 2		
Обозначение характерных точек границ	Координаты, м	
	X	Y
370	633510.080	2286760.590
368	633511.000	2286764.450
369	633504.720	2286765.950
371	633503.860	2286762.250
370	633510.080	2286760.590
Условный номер земельного участка: 38:30:011901:3У130		
Площадь земельного участка 26 кв.м.		
Система координат МСК-38, зона 2		
Обозначение характерных точек границ	Координаты, м	
	X	Y
372	633509.160	2286756.740
370	633510.080	2286760.590
371	633503.860	2286762.250
373	633502.940	2286758.270
372	633509.160	2286756.740
Условный номер земельного участка: 38:30:011901:3У131		
Площадь земельного участка 25 кв.м.		
Система координат МСК-38, зона 2		
Обозначение характерных точек границ	Координаты, м	
	X	Y
374	633508.290	2286752.920
372	633509.160	2286756.740
373	633502.940	2286758.270
375	633502.070	2286754.410
374	633508.290	2286752.920
Условный номер земельного участка: 38:30:011901:3У132		
Площадь земельного участка 28 кв.м.		
Система координат МСК-38, зона 2		
Обозначение характерных точек границ	Координаты, м	
	X	Y
376	633506.420	2286744.730
377	633507.350	2286749.000
378	633501.200	2286750.500
379	633500.130	2286746.120
376	633506.420	2286744.730

Инв. № подл.	Подпись и дата	Взам. инв. №

Изм.	Кол.	Лист	№ док	Подпись	Дата
------	------	------	-------	---------	------

82-22-ПМТ-ОСН

Лист

61

Условный номер земельного участка: 38:30:011901:3У133		
Площадь земельного участка 26 кв.м.		
Система координат МСК-38, зона 2		
Обозначение характерных точек границ	Координаты, м	
	X	Y
378	633501.200	2286750.500
375	633502.070	2286754.410
380	633495.840	2286756.030
381	633495.100	2286751.950
378	633501.200	2286750.500
Условный номер земельного участка: 38:30:011901:3У134		
Площадь земельного участка 24 кв.м.		
Система координат МСК-38, зона 2		
Обозначение характерных точек границ	Координаты, м	
	X	Y
375	633502.070	2286754.410
373	633502.940	2286758.270
382	633496.690	2286759.570
380	633495.840	2286756.030
375	633502.070	2286754.410
Условный номер земельного участка: 38:30:011901:3У135		
Площадь земельного участка 26 кв.м.		
Система координат МСК-38, зона 2		
Обозначение характерных точек границ	Координаты, м	
	X	Y
373	633502.940	2286758.270
371	633503.860	2286762.250
384	633497.760	2286763.710
382	633496.690	2286759.570
373	633502.940	2286758.270
Условный номер земельного участка: 38:30:011901:3У136		
Площадь земельного участка 24 кв.м.		
Система координат МСК-38, зона 2		
Обозначение характерных точек границ	Координаты, м	
	X	Y
371	633503.860	2286762.250
369	633504.720	2286765.950
383	633498.770	2286767.610
384	633497.760	2286763.710
371	633503.860	2286762.250
Условный номер земельного участка: 38:30:011901:3У137		
Площадь земельного участка 25 кв.м.		
Система координат МСК-38, зона 2		
Обозначение характерных точек границ	Координаты, м	
	X	Y
366	633505.700	2286769.950
365	633506.550	2286773.660
388	633506.590	2286773.850
385	633500.190	2286775.350
386	633499.578	2286771.597
387	633499.890	2286771.510
366	633505.700	2286769.950

Взам. инв. №

Подпись и дата

Инв. № подл.

Изм.	Кол.	Лист	№ док	Подпись	Дата

82-22-ПМТ-ОСН

Лист

62

Условный номер земельного участка: 38:30:011901:3У138		
Площадь земельного участка 25 кв.м.		
Система координат МСК-38, зона 2		
Обозначение характерных точек границ	Координаты, м	
	X	Y
388	633506.590	2286773.850
362	633507.480	2286777.600
389	633501.330	2286779.130
385	633500.190	2286775.350
388	633506.590	2286773.850
Условный номер земельного участка: 38:30:011901:3У139		
Площадь земельного участка 27 кв.м.		
Система координат МСК-38, зона 2		
Обозначение характерных точек границ	Координаты, м	
	X	Y
362	633507.480	2286777.600
361	633508.410	2286781.620
390	633508.460	2286781.830
391	633502.250	2286783.330
389	633507.480	2286777.600
362	633507.480	2286777.600
Условный номер земельного участка: 38:30:011901:3У140		
Площадь земельного участка 25 кв.м.		
Система координат МСК-38, зона 2		
Обозначение характерных точек границ	Координаты, м	
	X	Y
390	633508.460	2286781.830
358	633509.380	2286785.580
392	633503.010	2286787.060
391	633502.250	2286783.330
390	633508.460	2286781.830
Условный номер земельного участка: 38:30:011901:3У140		
Площадь земельного участка 25 кв.м.		
Система координат МСК-38, зона 2		
Обозначение характерных точек границ	Координаты, м	
	X	Y
390	633508.460	2286781.830
358	633509.380	2286785.580
392	633503.010	2286787.060
391	633502.250	2286783.330
390	633508.460	2286781.830
Условный номер земельного участка: 38:30:011901:3У141		
Площадь земельного участка 24 кв.м.		
Система координат МСК-38, зона 2		
Обозначение характерных точек границ	Координаты, м	
	X	Y
358	633509.380	2286785.580
356	633510.200	2286789.390
393	633503.900	2286790.540
392	633503.010	2286787.060
358	633509.380	2286785.580

Взам. инв. №

Подпись и дата

Инв. № подл.

Изм.	Кол.	Лист	№ док	Подпись	Дата

82-22-ПМТ-ОСН

Лист

63

Условный номер земельного участка: 38:30:011901:3У142		
Площадь земельного участка 26 кв.м.		
Система координат МСК-38, зона 2		
Обозначение характерных точек границ	Координаты, м	
	X	Y
356	633510.200	2286789.390
354	633511.100	2286793.220
395	633504.820	2286794.650
393	633503.900	2286790.540
356	633510.200	2286789.390
Условный номер земельного участка: 38:30:011901:3У143		
Площадь земельного участка 25 кв.м.		
Система координат МСК-38, зона 2		
Обозначение характерных точек границ	Координаты, м	
	X	Y
354	633511.100	2286793.220
353	633511.940	2286797.030
394	633505.760	2286798.530
395	633504.820	2286794.650
354	633511.100	2286793.220
Условный номер земельного участка: 38:30:011901:3У144		
Площадь земельного участка 28 кв.м.		
Система координат МСК-38, зона 2		
Обозначение характерных точек границ	Координаты, м	
	X	Y
350	633513.100	2286801.310
349	633514.090	2286805.410
396	633507.500	2286806.780
397	633506.620	2286802.720
350	633513.100	2286801.310
Условный номер земельного участка: 38:30:011901:3У145		
Площадь земельного участка 28 кв.м.		
Система координат МСК-38, зона 2		
Обозначение характерных точек границ	Координаты, м	
	X	Y
349	633514.090	2286805.410
346	633515.030	2286809.290
398	633508.350	2286811.060
396	633507.500	2286806.780
349	633514.090	2286805.410
Условный номер земельного участка: 38:30:011901:3У146		
Площадь земельного участка 32 кв.м.		
Система координат МСК-38, зона 2		
Обозначение характерных точек границ	Координаты, м	
	X	Y
346	633515.030	2286809.290
344	633516.070	2286813.280
343	633515.040	2286813.580
399	633508.790	2286815.340
400	633507.700	2286811.230
398	633508.350	2286811.060
346	633515.030	2286809.290

Взам. инв. №

Подпись и дата

Инв. № подл.

Изм.	Кол.	Лист	№ док	Подпись	Дата

82-22-ПМТ-ОСН

Лист

64

Условный номер земельного участка: 38:30:011901:3У147		
Площадь земельного участка 28 кв.м.		
Система координат МСК-38, зона 2		
Обозначение характерных точек границ	Координаты, м	
	X	Y
343	633515.040	2286813.580
341	633516.090	2286817.930
402	633510.100	2286819.510
399	633508.790	2286815.340
343	633515.040	2286813.580
Условный номер земельного участка: 38:30:011901:3У148		
Площадь земельного участка 27 кв.м.		
Система координат МСК-38, зона 2		
Обозначение характерных точек границ	Координаты, м	
	X	Y
341	633516.090	2286817.930
340	633517.110	2286822.300
401	633511.540	2286823.760
402	633510.100	2286819.510
341	633516.090	2286817.930
Условный номер земельного участка: 38:30:011901:3У149		
Площадь земельного участка 26 кв.м.		
Система координат МСК-38, зона 2		
Обозначение характерных точек границ	Координаты, м	
	X	Y
340	633517.110	2286822.300
337	633518.710	2286826.440
403	633512.650	2286827.810
401	633511.540	2286823.760
340	633517.110	2286822.300
Условный номер земельного участка: 38:30:011901:3У150		
Площадь земельного участка 26 кв.м.		
Система координат МСК-38, зона 2		
Обозначение характерных точек границ	Координаты, м	
	X	Y
337	633518.710	2286826.440
336	633519.750	2286830.340
404	633513.640	2286832.060
403	633512.650	2286827.810
337	633518.710	2286826.440
Условный номер земельного участка: 38:30:011901:3У151		
Площадь земельного участка 25 кв.м.		
Система координат МСК-38, зона 2		
Обозначение характерных точек границ	Координаты, м	
	X	Y
336	633519.750	2286830.340
333	633520.820	2286834.260
405	633514.810	2286835.860
404	633513.640	2286832.060
336	633519.750	2286830.340

Инв. № подл.	Подпись и дата	Взам. инв. №

Изм.	Кол.	Лист	№ док	Подпись	Дата
------	------	------	-------	---------	------

82-22-ПМТ-ОСН

Лист

65

Условный номер земельного участка: 38:30:011901:3У152		
Площадь земельного участка 26 кв.м.		
Система координат МСК-38, зона 2		
Обозначение характерных точек границ	Координаты, м	
	X	Y
333	633520.820	2286834.260
331	633521.990	2286838.110
406	633515.550	2286839.830
405	633514.810	2286835.860
333	633520.820	2286834.260
Условный номер земельного участка: 38:30:011901:3У153		
Площадь земельного участка 27 кв.м.		
Система координат МСК-38, зона 2		
Обозначение характерных точек границ	Координаты, м	
	X	Y
331	633521.990	2286838.110
329	633523.010	2286842.160
407	633516.500	2286843.700
406	633515.550	2286839.830
331	633521.990	2286838.110
Условный номер земельного участка: 38:30:011901:3У154		
Площадь земельного участка 26 кв.м.		
Система координат МСК-38, зона 2		
Обозначение характерных точек границ	Координаты, м	
	X	Y
329	633523.010	2286842.160
327	633523.800	2286845.820
408	633517.280	2286847.550
407	633516.500	2286843.700
329	633523.010	2286842.160
Условный номер земельного участка: 38:30:011901:3У155		
Площадь земельного участка 28 кв.м.		
Система координат МСК-38, зона 2		
Обозначение характерных точек границ	Координаты, м	
	X	Y
327	633523.800	2286845.820
325	633524.770	2286849.780
410	633518.250	2286851.540
408	633517.280	2286847.550
327	633523.800	2286845.820
Условный номер земельного участка: 38:30:011901:3У156		
Площадь земельного участка 26 кв.м.		
Система координат МСК-38, зона 2		
Обозначение характерных точек границ	Координаты, м	
	X	Y
325	633524.770	2286849.780
323	633525.670	2286853.670
409	633519.330	2286855.370
410	633518.250	2286851.540
325	633524.770	2286849.780

Взам. инв. №

Подпись и дата

Инв. № подл.

Изм.	Кол.	Лист	№ док	Подпись	Дата

82-22-ПМТ-ОСН

Лист

66

Условный номер земельного участка: 38:30:011901:3У157		
Площадь земельного участка 28 кв.м.		
Система координат МСК-38, зона 2		
Обозначение характерных точек границ	Координаты, м	
	X	Y
320	633526.780	2286857.710
319	633527.780	2286861.840
411	633521.240	2286863.330
412	633520.210	2286859.240
320	633526.780	2286857.710
Условный номер земельного участка: 38:30:011901:3У158		
Площадь земельного участка 27 кв.м.		
Система координат МСК-38, зона 2		
Обозначение характерных точек границ	Координаты, м	
	X	Y
315	633528.720	2286865.870
313	633529.700	2286869.660
312	633529.730	2286869.740
413	633523.180	2286871.220
414	633522.240	2286867.340
315	633528.720	2286865.870
Условный номер земельного участка: 38:30:011901:3У159		
Площадь земельного участка 27 кв.м.		
Система координат МСК-38, зона 2		
Обозначение характерных точек границ	Координаты, м	
	X	Y
309	633530.700	2286873.710
307	633531.690	2286877.510
415	633524.800	2286879.090
416	633524.070	2286875.390
309	633530.700	2286873.710
Условный номер земельного участка: 38:30:011901:3У160		
Площадь земельного участка 28 кв.м.		
Система координат МСК-38, зона 2		
Обозначение характерных точек границ	Координаты, м	
	X	Y
307	633531.690	2286877.510
305	633532.910	2286881.140
417	633525.830	2286882.880
415	633524.800	2286879.090
307	633531.690	2286877.510
Условный номер земельного участка: 38:30:011901:3У161		
Площадь земельного участка 30 кв.м.		
Система координат МСК-38, зона 2		
Обозначение характерных точек границ	Координаты, м	
	X	Y
305	633532.910	2286881.140
303	633533.680	2286885.130
302	633533.710	2286885.310
418	633526.930	2286886.950
417	633525.830	2286882.880
305	633532.910	2286881.140

Взам. инв. №

Подпись и дата

Инв. № подл.

Изм.	Кол.	Лист	№ док	Подпись	Дата

82-22-ПМТ-ОСН

Лист

67

Условный номер земельного участка: 38:30:011901:3У162		
Площадь земельного участка 26 кв.м.		
Система координат МСК-38, зона 2		
Обозначение характерных точек границ	Координаты, м	
	X	Y
302	633533.710	2286885.310
300	633534.540	2286888.990
419	633527.800	2286890.690
418	633526.930	2286886.950
302	633533.710	2286885.310
Условный номер земельного участка: 38:30:011901:3У163		
Площадь земельного участка 28 кв.м.		
Система координат МСК-38, зона 2		
Обозначение характерных точек границ	Координаты, м	
	X	Y
300	633534.540	2286888.990
298	633535.470	2286892.960
420	633528.570	2286894.640
419	633527.800	2286890.690
300	633534.540	2286888.990
Условный номер земельного участка: 38:30:011901:3У164		
Площадь земельного участка 29 кв.м.		
Система координат МСК-38, зона 2		
Обозначение характерных точек границ	Координаты, м	
	X	Y
298	633535.470	2286892.960
297	633536.460	2286896.900
421	633529.780	2286898.680
420	633528.570	2286894.640
298	633535.470	2286892.960
Условный номер земельного участка: 38:30:011901:3У165		
Площадь земельного участка 27 кв.м.		
Система координат МСК-38, зона 2		
Обозначение характерных точек границ	Координаты, м	
	X	Y
297	633536.460	2286896.900
294	633537.340	2286900.820
422	633530.670	2286902.550
421	633529.780	2286898.680
297	633536.460	2286896.900
Условный номер земельного участка: 38:30:011901:3У166		
Площадь земельного участка 26 кв.м.		
Система координат МСК-38, зона 2		
Обозначение характерных точек границ	Координаты, м	
	X	Y
294	633537.340	2286900.820
293	633538.170	2286904.730
423	633531.790	2286906.270
422	633530.670	2286902.550
294	633537.340	2286900.820

Инв. № подл.	Подпись и дата	Взам. инв. №

Изм.	Кол.	Лист	№ док	Подпись	Дата
------	------	------	-------	---------	------

82-22-ПМТ-ОСН

Лист

68

Условный номер земельного участка: 38:30:011901:3У167		
Площадь земельного участка 27 кв.м.		
Система координат МСК-38, зона 2		
Обозначение характерных точек границ	Координаты, м	
	X	Y
293	633538.170	2286904.730
290	633539.080	2286908.660
424	633532.760	2286910.280
423	633531.790	2286906.270
293	633538.170	2286904.730
Условный номер земельного участка: 38:30:011901:3У168		
Площадь земельного участка 27 кв.м.		
Система координат МСК-38, зона 2		
Обозначение характерных точек границ	Координаты, м	
	X	Y
290	633539.080	2286908.660
288	633540.180	2286912.670
425	633533.650	2286914.130
424	633532.760	2286910.280
290	633539.080	2286908.660
Условный номер земельного участка: 38:30:011901:3У169		
Площадь земельного участка 28 кв.м.		
Система координат МСК-38, зона 2		
Обозначение характерных точек границ	Координаты, м	
	X	Y
288	633540.180	2286912.670
286	633541.150	2286916.460
285	633541.210	2286916.740
426	633534.720	2286918.260
425	633533.650	2286914.130
288	633540.180	2286912.670
Условный номер земельного участка: 38:30:011901:3У170		
Площадь земельного участка 27 кв.м.		
Система координат МСК-38, зона 2		
Обозначение характерных точек границ	Координаты, м	
	X	Y
285	633541.210	2286916.740
284	633542.180	2286920.680
427	633535.810	2286922.120
426	633534.720	2286918.260
285	633541.210	2286916.740
Условный номер земельного участка: 38:30:011901:3У171		
Площадь земельного участка 28 кв.м.		
Система координат МСК-38, зона 2		
Обозначение характерных точек границ	Координаты, м	
	X	Y
284	633542.180	2286920.680
281	633543.190	2286924.380
280	633543.260	2286924.650
428	633536.630	2286926.270
427	633535.810	2286922.120
284	633542.180	2286920.680

Взам. инв. №

Подпись и дата

Инв. № подл.

Изм.	Кол.	Лист	№ док	Подпись	Дата

82-22-ПМТ-ОСН

Лист

69

Условный номер земельного участка: 38:30:011901:3У172		
Площадь земельного участка 29 кв.м.		
Система координат МСК-38, зона 2		
Обозначение характерных точек границ	Координаты, м	
	X	Y
280	633543.260	2286924.650
278	633543.930	2286928.300
277	633544.010	2286928.760
429	633537.360	2286930.410
428	633536.630	2286926.270
280	633543.260	2286924.650
Условный номер земельного участка: 38:30:011901:3У173		
Площадь земельного участка 29 кв.м.		
Система координат МСК-38, зона 2		
Обозначение характерных точек границ	Координаты, м	
	X	Y
277	633544.010	2286928.760
275	633544.900	2286932.800
430	633538.480	2286934.660
429	633537.360	2286930.410
277	633544.010	2286928.760
Условный номер земельного участка: 38:30:011901:3У174		
Площадь земельного участка 26 кв.м.		
Система координат МСК-38, зона 2		
Обозначение характерных точек границ	Координаты, м	
	X	Y
275	633544.900	2286932.800
274	633545.840	2286936.710
431	633539.380	2286938.420
430	633538.480	2286934.660
275	633544.900	2286932.800
Условный номер земельного участка: 38:30:011901:3У175		
Площадь земельного участка 30 кв.м.		
Система координат МСК-38, зона 2		
Обозначение характерных точек границ	Координаты, м	
	X	Y
274	633545.840	2286936.710
272	633545.900	2286936.940
270	633546.880	2286940.680
269	633546.990	2286941.100
432	633540.640	2286942.800
431	633539.380	2286938.420
274	633545.840	2286936.710

Взам. инв. №	
Подпись и дата	
Инв. № подл.	

Изм.	Кол.	Лист	№ док	Подпись	Дата

82-22-ПМТ-ОСН

Лист

70

Условный номер земельного участка: 38:30:011901:3У176		
Площадь земельного участка 35 кв.м.		
Система координат МСК-38, зона 2		
Обозначение характерных точек границ	Координаты, м	
	X	Y
269	633546.990	2286941.100
268	633548.260	2286944.900
433	633548.580	2286945.960
435	633542.190	2286947.880
432	633540.640	2286942.800
269	633546.990	2286941.100
Условный номер земельного участка: 38:30:011901:3У177		
Площадь земельного участка 28 кв.м.		
Система координат МСК-38, зона 2		
Обозначение характерных точек границ	Координаты, м	
	X	Y
433	633548.580	2286945.960
265	633549.710	2286949.620
264	633549.800	2286949.920
434	633543.690	2286952.050
435	633542.190	2286947.880
433	633548.580	2286945.960
Условный номер земельного участка: 38:30:011901:3У178		
Площадь земельного участка 30 кв.м.		
Система координат МСК-38, зона 2		
Обозначение характерных точек границ	Координаты, м	
	X	Y
264	633549.800	2286949.920
263	633550.950	2286954.460
261	633544.990	2286956.480
436	633543.690	2286952.050
434	633549.800	2286949.920
Условный номер земельного участка: 38:30:011901:3У179		
Площадь земельного участка 42 кв.м.		
Система координат МСК-38, зона 2		
Обозначение характерных точек границ	Координаты, м	
	X	Y
259	633552.430	2286959.140
258	633554.400	2286964.650
437	633554.700	2286965.500
438	633548.800	2286967.550
439	633546.500	2286961.150
259	633552.430	2286959.140

Взам. инв. №

Подпись и дата

Инв. № подл.

Изм.	Кол.	Лист	№ док	Подпись	Дата

82-22-ПМТ-ОСН

Лист

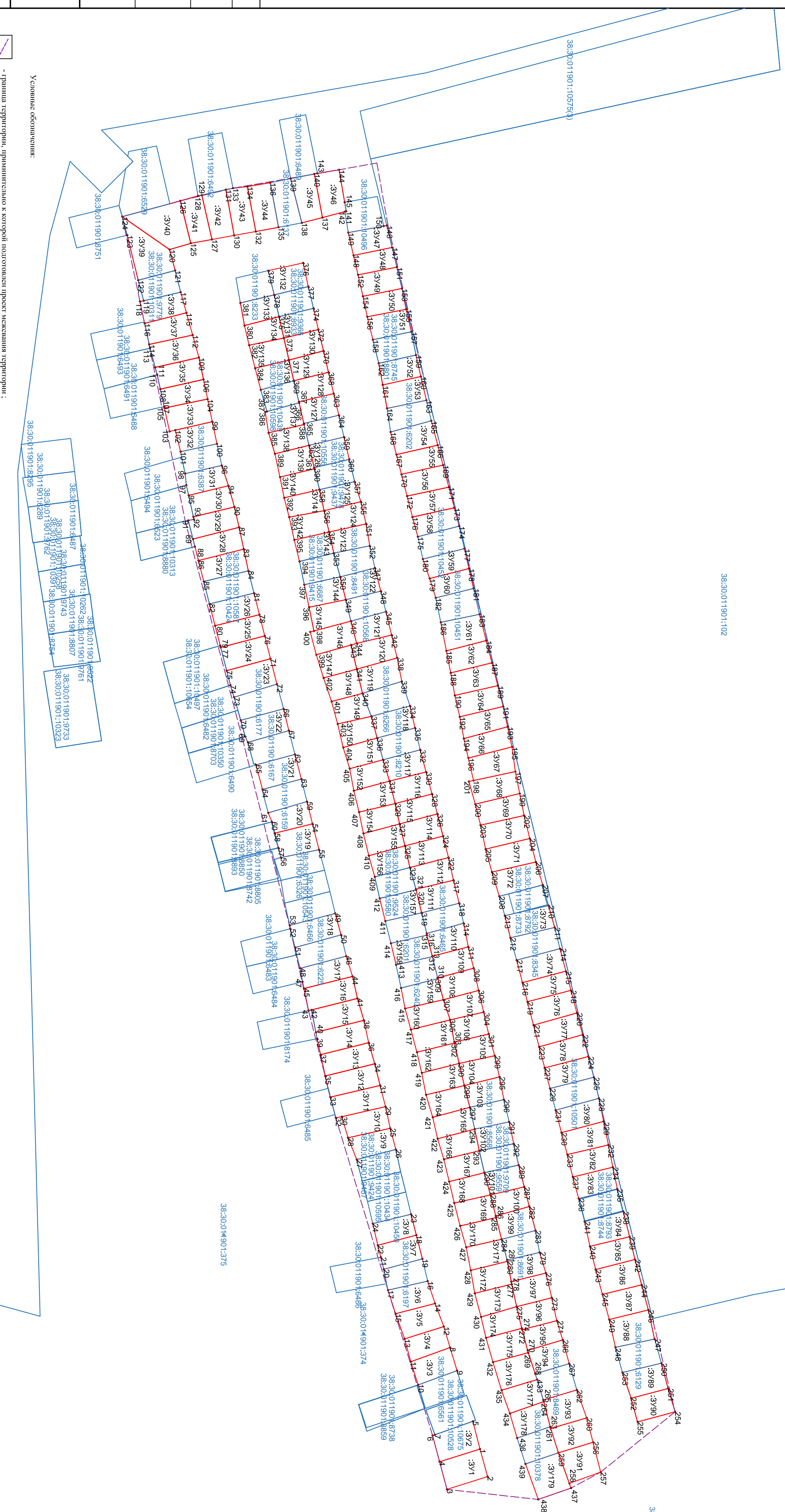

71

Графическая часть

Инв. № подл.	Подпись и дата	Взам. инв. №

Изм.	Кол.	Лист	№ док	Подпись	Дата

82-22-ПМТ-ОСН



Условные обозначения:

- граница территории, применительно к которой подготовлен проект межевания территории;
- граница земельного участка, сведения о которой имеются в ЕГРН;
- граница образуемого земельного участка;
- обозначения земельного участка, в отношении которого проводятся кадастровые работы;
- обозначения характерной точки границы земельного участка;
-

82/22-ПМТ-ОСН					
Работата проекта межевания территории, кадастрового координатная «Росза» по адресу: Иркутская область, г. Тулуя, мкр. Угольщиков, 466					
Проект межевания территории					
Основная часть					
Изм.	Кол.ч.	Лист	№ док.	Подпись	Дата
Разработал	Летович				
Проверил	Горбунов				
Чертеж межевания территории					
Масштаб 1:300					
ООО "СПСК"					