

ООО «СПСК»
Общество с ограниченной ответственностью
«Сибирская Проектно-Строительная Компания»
665254, г. Тулун, ул. Ползунова, д.53 тел.: 8-950-096-00-60,
e-mail: sp-sk@bk.ru
ОКПО 16606532 ОГРН 1133816001813 ИНН/КПП
3816016681/381601001

Заказчик – Председатель СНТ «Руслан» Абросимов Максим Сергеевич


ПРОЕКТ МЕЖЕВАНИЯ ТЕРРИТОРИИ СНТ «РУСЛАН» В ГОРОДЕ ТУЛУНЕ ИРКУТСКОЙ ОБЛАСТИ

ДОКУМЕНТАЦИЯ ПО ПЛАНИРОВКЕ ТЕРРИТОРИИ

Основная часть проекта межевания

Книга 1. Перечень и сведения об образуемых земельных участках

51-23-ПМ-ОЧП-К1



ООО «СПСК»
Общество с ограниченной ответственностью
«Сибирская Проектно-Строительная Компания»
665254, г. Тулун, ул. Ползунова, д.53 тел.: 8-950-096-00-60,
e-mail: sp-sk@bk.ru
ОКПО 16606532 ОГРН 1133816001813 ИНН/КПП
3816016681/381601001

Заказчик – Председатель СНТ «Руслан» Абросимов Максим Сергеевич

ПРОЕКТ МЕЖЕВАНИЯ ТЕРРИТОРИИ СНТ «РУСЛАН» В ГОРОДЕ ТУЛУНЕ ИРКУТСКОЙ ОБЛАСТИ

ДОКУМЕНТАЦИЯ ПО ПЛАНИРОВКЕ ТЕРРИТОРИИ

Основная часть проекта межевания

Книга 1. Перечень и сведения об образуемых земельных участках

51-23-ПМ-ОЧП-К1

Генеральный директор

Горбунов П.Г.

Управляющий проектом

Лентович Е.А.

Взам. инв. №	
Подп. и дата	
Инв. № подл.	

Содержание

Обозначение	Наименование	Нумерация
51-23-ПМ-ОЧП-К1-СП	Состав документации по планировке территории	2
51-23-ПМ-ОЧП-К1-СК	Состав коллектива	3
51-23-ПМ-ОЧП-К1-Т	Раздел 1. Межевание территории	4
	1.1 Перечень и сведения о площади образуемых земельных участков, в том числе возможные способы их образования. Виды разрешённого использования образуемых земельных участков в соответствии с проектом планировки территории	4
	1.2 Линии отступа от красных линий	111
	1.3 Сведения о границах территории СНТ «Руслан», в отношении которой утверждён проект межевания	111

Согласовано

Взам. инв. №

Подп. и дата

Инв. №

Изм.	Кол.уч.	Лист	№ док.	Подп.	Дата

51-23-ПМ-ОЧП-К1-С

Содержание

Стадия	Лист	Листов
	1	1
ООО «СПСК»		

Состав документации по планировке территории

Проект планировки территории и проект межевания территории в городе Тулун Иркутской области

Номер тома	Обозначение	Наименование	Количество страниц/листов
		Проект межевания территории	
1		Основная часть, подлежащая утверждению	
	51-23-ПМ-ОЧП-К1	Книга 3. Перечень и сведения об образуемых земельных участках	109
	51-23-ПМ-ОЧП-Ч1	Чертеж 1. Чертеж межевания территории М 1:2 000	1
		Материалы по обоснованию	
	51-23-ПМ-ОМ-Ч1	Чертеж 1. Чертеж, на котором отображается местоположение существующих объектов капитального строительства, границы существующих земельных участков, границы зон с особыми условиями использования территории, территории объектов культурного наследия М 1:2 000	1
2		Материалы в электронном виде	
	51-23-ПП-ПМ-Д1	Диск 1. Материалы проекта – комплект текстовых материалов в формате *.doc и *.pdf, графических материалов в векторном виде в формате «Панорама. Профессиональная ГИС «Карта 2005», *.jpeg.	1 экз.

Согласовано

Взам. инв. №

Подп. и дата

Инв. № подл.

51-23-ПМ-ОЧП-К1-СП					
Изм.	Кол.уч.	Лист	№ док.	Подп.	Дата
Ген.директор	Горбунов П.Г.				08.23
Упр. проектом	Ленювич Е.А.				08.23
Состав проектной документации					
			Стадия	Лист	Листов
				1	2
ООО «СПСК»					

Состав коллектива

в разработке «Проекта межевания территории СНТ «Руслан» города Тулуна Иркутской области» принимали участие:

Специалисты ООО «СПСК»:	
Градостроительная часть	
Генеральный директор	П.Г. Горбунов
Управляющий проектом	Е.А. Лентович

Инва. № подл.	Подпись и дата	Взам. инв. №

Изм.	Кол. уч.	Лист	№ док.	Подп.	Дата	51-23-ПМ-ОЧП-К1-СК

Лист

3

Раздел 1. Межевание территории

1.1 Перечень и сведения о площади образуемых земельных участков, в том числе возможные способы их образования. Виды разрешённого использования образуемых земельных участков в соответствии с проектом планировки территории

Подготовка проекта межевания территории, выполнена в целях определения местоположения границ, образуемых и изменяемых земельных участков.

Сроки проектом межевания не определяются. Межевание территории выполняется в рамках сроков, предусмотренных для преобразования территории и реализации проектных решений проекта планировки территории.

Проект межевания территории разработан с учётом кадастрового плана территории и выписки из Единого государственного реестра недвижимости об основных характеристиках и зарегистрированных правах на объект недвижимости, предоставленных филиалом федерального государственного бюджетного учреждения «Федеральная кадастровая палата Федеральной службы государственной регистрации, кадастра и картографии».

Проект межевания территории разрабатывался на не застроенную территорию.

Для установления координат земельных участков были использованы материалы Единого Государственного Реестра недвижимости (ЕГРН).

Для определения разрешённого использования земельных участков используется Классификатор видов разрешённого использования земельных участков, утвержденный Приказом Росреестра от 10.11.2020г. № П/0412 в ред. от 16.09.2021г., а также Правила землепользования и застройки муниципального образования – «город Тулун», утвержденные решением Думы от 07.12.2011г. № 65-ДГО, в редакции утвержденной решением Думы города Тулуна от 26.03.2020г. №08-ДГО с изм. от 16.07.2020 № 25-ДГО, от 01.02.2021 № 02-ДГО, от 27.08.2021 № 19-ДГО, от 19.04.2022 №6-ДГО, от 27.10.22 №32-ДГО.

Проект межевания территории обеспечивает точное и однозначное положение земельных участков на местности путём использования координатной привязки границ земельных участков и фиксации геометрических характеристик каждого полученного контура.

Сведения об образуемых земельных участках с указанием сведений о категории земель и видах разрешённого использования земельных участков, представлены в таблице 1.1.1

Согласовано			
	Взам. инв.№		
	Подп. и дата		
	Инв. № подл.		

						51-23-ПМ-ОЧП-К1-Т			
Изм.	Кол. уч.	Лист	№ док.	Подп.	Дата				
Ген. директор		Горбунов П.Г.			08.23	Пояснительная записка	Стадия	Лист	Листов
Упр. проектом		Лентович Е.А.			08.23			4	422
							ООО «СПСК»		

1.1.2 Сведения о координатах образуемых земельных участков представлены в таблице

Таблица 1.1.1

Сведения об образуемых земельных участках

Условный номер земельного участка	Площадь образуемого земельного участка, кв.м	Вид разрешённого использования образуемого земельного участка	Адрес (описание местоположения)	Способ образования	Категория земель
1	2	3	4	5	
38:30:012501:ЗУ1	999,93	Ведение садоводства (13.2)	Российская Федерация, Иркутская область, городской округ город Тулун, г. Тулун, тер. СНТ Руслан, ул. Рябиновая, 251	Образование земельного участка из земель государственной или муниципальной собственности	Земли населенных пунктов
38:30:012501:ЗУ2	874,22	Ведение садоводства (13.2)	Российская Федерация, Иркутская область, городской округ город Тулун, г. Тулун, тер. СНТ Руслан, ул. Рябиновая, 250	Образование земельного участка из земель государственной или муниципальной собственности	Земли населенных пунктов
38:30:012501:ЗУ3	908,58	Ведение садоводства (13.2)	Российская Федерация, Иркутская область, городской округ город Тулун, г.	Образование земельного участка из земель государственной или муниципальной собственности	

Изм. № подл.	Подп. и дата	Взам. инв. №

Изм.	Кол. уч.	Лист	№ док.	Подп.	Дата

Условный номер земельного участка	Площадь образуемого земельного участка, кв.м	Вид разрешенного использования образуемого земельного участка	Адрес (описание местоположения)	Способ образования	Категория земель
1	2	3	4	5	
			Тулун, тер. СНТ Руслан, ул. Рябиновая, 249		
38:30:012501:ЗУ4	656,62	Ведение садоводства (13.2)	Российская Федерация, Иркутская область, городской округ город Тулун, г. Тулун, тер. СНТ Руслан, ул. Рябиновая, 136	Образование земельного участка из земель государственной или муниципальной собственности	Земли населенных пунктов
38:30:012501:ЗУ5	735,89	Ведение садоводства (13.2)	Российская Федерация, Иркутская область, городской округ город Тулун, г. Тулун, тер. СНТ Руслан, ул. Рябиновая, 137	Образование земельного участка из земель государственной или муниципальной собственности	Земли населенных пунктов
38:30:012501:ЗУ6	742,89	Ведение садоводства (13.2)	Российская Федерация, Иркутская область, городской округ город Тулун, г. Тулун, тер.	Образование земельного участка из земель государственной или муниципальной собственности	Земли населенных пунктов

Изм.	Кол. уч.	Лист	№ док.	Подп.	Дата

Изм.	Кол. уч.	Лист	№ док.	Подп.	Дата

51-23-ПМ-ОЧП-К1-ТМ				
--------------------	--	--	--	--

Лист
6

Условный номер земельного участка	Площадь образуемого земельного участка, кв.м	Вид разрешенного использования образуемого земельного участка	Адрес (описание местоположения)	Способ образования	Категория земель
1	2	3	4	5	
			СНТ Руслан, ул. Рябиновая, 147		
38:30:012501: ЗУ7	767,26	Ведение садоводства (13.2)	Российская Федерация, Иркутская область, городской округ город Тулун, г. Тулун, тер. СНТ Руслан, ул. Рябиновая, 148	Образование земельного участка из земель государственной или муниципальной собственности	Земли населенных пунктов
38:30:012501: ЗУ8	882,69	Ведение садоводства (13.2)	Российская Федерация, Иркутская область, городской округ город Тулун, г. Тулун, тер. СНТ Руслан, ул. Рябиновая, 149	Образование земельного участка из земель государственной или муниципальной собственности	Земли населенных пунктов
38:30:012501: ЗУ9	947,98	Ведение садоводства (13.2)	Российская Федерация, Иркутская область, городской округ город Тулун, г. Тулун, тер. СНТ Руслан,	Образование земельного участка из земель государственной или муниципальной собственности	

Изм.	Кол. уч.	Лист	№ док.	Подп.	Дата

Изм.	Кол. уч.	Лист	№ док.	Подп.	Дата

51-23-ПМ-ОЧП-К1-ТМ				
--------------------	--	--	--	--

Лист
7

Условный номер земельного участка	Площадь образуемого земельного участка, кв.м	Вид разрешённого использования образуемого земельного участка	Адрес (описание местоположения)	Способ образования	Категория земель
1	2	3	4	5	
			ул. Рябиновая, 150		
38:30:012501:ЗУ10	788,80	Ведение садоводства (13.2)	Российская Федерация, Иркутская область, городской округ город Тулун, г. Тулун, тер. СНТ Руслан, ул. Рябиновая, 151	Образование земельного участка из земель государственной или муниципальной собственности	Земли населенных пунктов
38:30:012501:ЗУ11	712,29	Ведение садоводства (13.2)	Российская Федерация, Иркутская область, городской округ город Тулун, г. Тулун, тер. СНТ Руслан, ул. Рябиновая, 152	Образование земельного участка из земель государственной или муниципальной собственности	Земли населенных пунктов
38:30:012501:ЗУ12	959,18	Ведение садоводства (13.2)	Российская Федерация, Иркутская область, городской округ город Тулун, г. Тулун, тер. СНТ Руслан, ул.	Образование земельного участка из земель государственной или муниципальной собственности	Земли населенных пунктов

Взам. инв. №	
Подп. и дата	
Инв. № подл.	

Изм.	Кол. уч.	Лист	№ док.	Подп.	Дата

51-23-ПМ-ОЧП-К1-ТМ

Лист

8

Условный номер земельного участка	Площадь образуемого земельного участка, кв.м	Вид разрешённого использования образуемого земельного участка	Адрес (описание местоположения)	Способ образования	Категория земель
1	2	3	4	5	
			Рябиновая, 157		
38:30:012501:ЗУ13	970,95	Ведение садоводства (13.2)	Российская Федерация, Иркутская область, городской округ город Тулун, г. Тулун, тер. СНТ Руслан, ул. Рябиновая, 158	Образование земельного участка из земель государственной или муниципальной собственности	Земли населенных пунктов
38:30:012501:ЗУ14	850,28	Ведение садоводства (13.2)	Российская Федерация, Иркутская область, городской округ город Тулун, г. Тулун, тер. СНТ Руслан, ул. Рябиновая, 162	Образование земельного участка из земель государственной или муниципальной собственности	Земли населенных пунктов
38:30:012501:ЗУ15	702,70	Ведение садоводства (13.2)	Российская Федерация, Иркутская область, городской округ город Тулун, г. Тулун, тер. СНТ Руслан, ул.	Образование земельного участка из земель государственной или муниципальной собственности	Земли населенных пунктов

Взам. инв. №	
Подп. и дата	
Инв. № подл.	

Изм.	Кол. уч.	Лист	№ док.	Подп.	Дата

51-23-ПМ-ОЧП-К1-ТМ

Лист

9

Условный номер земельного участка	Площадь образуемого земельного участка, кв.м	Вид разрешённого использования образуемого земельного участка	Адрес (описание местоположения)	Способ образования	Категория земель
1	2	3	4	5	
			Рябиновая, 163		
38:30:012501:ЗУ16	700,65	Ведение садоводства (13.2)	Российская Федерация, Иркутская область, городской округ город Тулун, г. Тулун, тер. СНТ Руслан, ул. Рябиновая, 164	Образование земельного участка из земель государственной или муниципальной собственности	Земли населенных пунктов
38:30:012501:ЗУ17	818,19	Ведение садоводства (13.2)	Российская Федерация, Иркутская область, городской округ город Тулун, г. Тулун, тер. СНТ Руслан, ул. Рябиновая, 167	Образование земельного участка из земель государственной или муниципальной собственности	Земли населенных пунктов
38:30:012501:ЗУ18	708,48	Ведение садоводства (13.2)	Российская Федерация, Иркутская область, городской округ город Тулун, г. Тулун, тер. СНТ Руслан, ул.	Образование земельного участка из земель государственной или муниципальной собственности	Земли населенных пунктов

Изм.	Кол. уч.	Лист	№ док.	Подп.	Дата

Изм.	Кол. уч.	Лист	№ док.	Подп.	Дата

51-23-ПМ-ОЧП-К1-ТМ

Условный номер земельного участка	Площадь образуемого земельного участка, кв.м	Вид разрешенного использования образуемого земельного участка	Адрес (описание местоположения)	Способ образования	Категория земель
1	2	3	4	5	
			Рябиновая, 168		
38:30:012501:3У19	1001,00	Ведение садоводства (13.2)	Российская Федерация, Иркутская область, городской округ город Тулун, г. Тулун, тер. СНТ Руслан, ул. Рябиновая, 169	Образование земельного участка из земель государственной или муниципальной собственности	Земли населенных пунктов
38:30:012501:786:3У20	1002,9	Ведение садоводства (13.2)	Российская Федерация, Иркутская область, городской округ город Тулун, г. Тулун, тер. СНТ Руслан, ул. Рябиновая, 171	Образование земельного участка путем перераспределения земельного участка с кадастровым номером 38:30:012501:786 и земель, находящихся в муниципальной собственности	Земли населенных пунктов
38:30:012501:3У21	659,58	Ведение садоводства (13.2)	Российская Федерация, Иркутская область, городской округ город Тулун, г. Тулун, тер.	Образование земельного участка из земель государственной или муниципальной собственности	Земли населенных пунктов

Изм.	Кол. уч.	Лист	№ док.	Подп.	Дата

Изм.	Кол. уч.	Лист	№ док.	Подп.	Дата

51-23-ПМ-ОЧП-К1-ТМ				
Лист 11				

Условный номер земельного участка	Площадь образуемого земельного участка, кв.м	Вид разрешенного использования образуемого земельного участка	Адрес (описание местоположения)	Способ образования	Категория земель
1	2	3	4	5	
			СНТ Руслан, ул. Рябиновая, 195		
38:30:012501: ЗУ22	844,33	Ведение садоводства (13.2)	Российская Федерация, Иркутская область, городской округ город Тулун, г. Тулун, тер. СНТ Руслан, ул. Рябиновая, 208	Образование земельного участка из земель государственной или муниципальной собственности	Земли населенных пунктов
38:30:012501: ЗУ23	831,94	Ведение садоводства (13.2)	Российская Федерация, Иркутская область, городской округ город Тулун, г. Тулун, тер. СНТ Руслан, ул. Рябиновая, 209	Образование земельного участка из земель государственной или муниципальной собственности	Земли населенных пунктов
38:30:012501: ЗУ24	924,74	Ведение садоводства (13.2)	Российская Федерация, Иркутская область, городской округ город Тулун, г. Тулун, тер. СНТ Руслан,	Образование земельного участка из земель государственной или муниципальной собственности	Земли населенных пунктов

Изм.	Кол. уч.	Лист	№ док.	Подп.	Дата

Изм.	Кол. уч.	Лист	№ док.	Подп.	Дата

51-23-ПМ-ОЧП-К1-ТМ				
--------------------	--	--	--	--

Условный номер земельного участка	Площадь образуемого земельного участка, кв.м	Вид разрешенного использования образуемого земельного участка	Адрес (описание местоположения)	Способ образования	Категория земель
1	2	3	4	5	
			ул. Рябиновая, 94а		
38:30:012501:ЗУ25	862,15	Ведение садоводства (13.2)	Российская Федерация, Иркутская область, городской округ город Тулун, г. Тулун, тер. СНТ Руслан, ул. Рябиновая, 96б	Образование земельного участка из земель государственной или муниципальной собственности	Земли населенных пунктов
38:30:012501:ЗУ26	902,78	Ведение садоводства (13.2)	Российская Федерация, Иркутская область, городской округ город Тулун, г. Тулун, тер. СНТ Руслан, ул. Рябиновая, 96а	Образование земельного участка из земель государственной или муниципальной собственности	Земли населенных пунктов
38:30:012501:ЗУ27	820,28	Ведение садоводства (13.2)	Российская Федерация, Иркутская область, городской округ город Тулун, г. Тулун, тер. СНТ Руслан, ул.	Образование земельного участка из земель государственной или муниципальной собственности	Земли населенных пунктов

Изм.	Кол. уч.	Лист	№ док.	Подп.	Дата

Изм.	Кол. уч.	Лист	№ док.	Подп.	Дата

51-23-ПМ-ОЧП-К1-ТМ				
--------------------	--	--	--	--

Условный номер земельного участка	Площадь образуемого земельного участка, кв.м	Вид разрешенного использования образуемого земельного участка	Адрес (описание местоположения)	Способ образования	Категория земель
1	2	3	4	5	
			Рябиновая, 105		
38:30:012501:ЗУ28	616,06	Ведение садоводства (13.2)	Российская Федерация, Иркутская область, городской округ город Тулун, г. Тулун, тер. СНТ Руслан, ул. Рябиновая, 107	Образование земельного участка из земель государственной или муниципальной собственности	Земли населенных пунктов
38:30:012501:ЗУ29	815,93	Ведение садоводства (13.2)	Российская Федерация, Иркутская область, городской округ город Тулун, г. Тулун, тер. СНТ Руслан, ул. Рябиновая, 108	Образование земельного участка из земель государственной или муниципальной собственности	Земли населенных пунктов
38:30:012501:ЗУ30	696,96	Ведение садоводства (13.2)	Российская Федерация, Иркутская область, городской округ город Тулун, г. Тулун, тер. СНТ Руслан, ул.	Образование земельного участка из земель государственной или муниципальной собственности	Земли населенных пунктов

Взам. инв. №

Подп. и дата

Инв. № подл.

Изм.	Кол. уч.	Лист	№ док.	Подп.	Дата

51-23-ПМ-ОЧП-К1-ТМ

Лист

14

Условный номер земельного участка	Площадь образуемого земельного участка, кв.м	Вид разрешённого использования образуемого земельного участка	Адрес (описание местоположения)	Способ образования	Категория земель
1	2	3	4	5	
			Рябиновая, 110		
38:30:012501:ЗУ31	732,37	Ведение садоводства (13.2)	Российская Федерация, Иркутская область, городской округ город Тулун, г. Тулун, тер. СНТ Руслан, ул. Рябиновая, 111	Образование земельного участка из земель государственной или муниципальной собственности	Земли населенных пунктов
38:30:012501:ЗУ32	605,50	Ведение садоводства (13.2)	Российская Федерация, Иркутская область, городской округ город Тулун, г. Тулун, тер. СНТ Руслан, ул. Рябиновая, 114	Образование земельного участка из земель государственной или муниципальной собственности	Земли населенных пунктов
38:30:012501:ЗУ33	620,43	Ведение садоводства (13.2)	Российская Федерация, Иркутская область, городской округ город Тулун, г. Тулун, тер. СНТ Руслан, ул.	Образование земельного участка из земель государственной или муниципальной собственности	Земли населенных пунктов

Взам. инв. №	
Подп. и дата	
Инв. № подл.	

Изм.	Кол. уч.	Лист	№ док.	Подп.	Дата

51-23-ПМ-ОЧП-К1-ТМ

Лист

15

Условный номер земельного участка	Площадь образуемого земельного участка, кв.м	Вид разрешённого использования образуемого земельного участка	Адрес (описание местоположения)	Способ образования	Категория земель
1	2	3	4	5	
			Рябиновая, 115		
38:30:012501:ЗУ34	647,86	Ведение садоводства (13.2)	Российская Федерация, Иркутская область, городской округ город Тулун, г. Тулун, тер. СНТ Руслан, ул. Рябиновая, 116	Образование земельного участка из земель государственной или муниципальной собственности	Земли населенных пунктов
38:30:012501:ЗУ35	658,81	Ведение садоводства (13.2)	Российская Федерация, Иркутская область, городской округ город Тулун, г. Тулун, тер. СНТ Руслан, ул. Рябиновая, 118	Образование земельного участка из земель государственной или муниципальной собственности	Земли населенных пунктов
38:30:012501:ЗУ36	603,64	Ведение садоводства (13.2)	Российская Федерация, Иркутская область, городской округ город Тулун, г. Тулун, тер. СНТ Руслан, ул.	Образование земельного участка из земель государственной или муниципальной собственности	Земли населенных пунктов

Взам. инв. №

Подп. и дата

Инв. № подл.

Изм.	Кол. уч.	Лист	№ док.	Подп.	Дата

51-23-ПМ-ОЧП-К1-ТМ

Лист

16

Условный номер земельного участка	Площадь образуемого земельного участка, кв.м	Вид разрешённого использования образуемого земельного участка	Адрес (описание местоположения)	Способ образования	Категория земель
1	2	3	4	5	
			Рябиновая, 120		
38:30:012501:ЗУ37	605,50	Ведение садоводства (13.2)	Российская Федерация, Иркутская область, городской округ город Тулун, г. Тулун, тер. СНТ Руслан, ул. Рябиновая, 121	Образование земельного участка из земель государственной или муниципальной собственности	Земли населенных пунктов
38:30:012501:ЗУ38	617,15	Ведение садоводства (13.2)	Российская Федерация, Иркутская область, городской округ город Тулун, г. Тулун, тер. СНТ Руслан, ул. Рябиновая, 122	Образование земельного участка из земель государственной или муниципальной собственности	Земли населенных пунктов
38:30:012501:ЗУ39	637,87	Ведение садоводства (13.2)	Российская Федерация, Иркутская область, городской округ город Тулун, г. Тулун, тер. СНТ Руслан, ул.	Образование земельного участка из земель государственной или муниципальной собственности	Земли населенных пунктов

Взам. инв. №	
Подп. и дата	
Инв. № подл.	

Изм.	Кол. уч.	Лист	№ док.	Подп.	Дата

51-23-ПМ-ОЧП-К1-ТМ

Лист

17

Условный номер земельного участка	Площадь образуемого земельного участка, кв.м	Вид разрешённого использования образуемого земельного участка	Адрес (описание местоположения)	Способ образования	Категория земель
1	2	3	4	5	
			Рябиновая, 124		
38:30:012501:ЗУ40	569,52	Ведение садоводства (13.2)	Российская Федерация, Иркутская область, городской округ город Тулун, г. Тулун, тер. СНТ Руслан, ул. Рябиновая, 125	Образование земельного участка из земель государственной или муниципальной собственности	Земли населенных пунктов
38:30:012501:ЗУ41	731,92	Ведение садоводства (13.2)	Российская Федерация, Иркутская область, городской округ город Тулун, г. Тулун, тер. СНТ Руслан, ул. Рябиновая, 127	Образование земельного участка из земель государственной или муниципальной собственности	Земли населенных пунктов
38:30:012501:ЗУ42	761,31	Ведение садоводства (13.2)	Российская Федерация, Иркутская область, городской округ город Тулун, г. Тулун, тер. СНТ Руслан, ул.	Образование земельного участка из земель государственной или муниципальной собственности	Земли населенных пунктов

Взам. инв. №

Подп. и дата

Инв. № подл.

Изм.	Кол. уч.	Лист	№ док.	Подп.	Дата
------	----------	------	--------	-------	------

51-23-ПМ-ОЧП-К1-ТМ

Лист

18

Условный номер земельного участка	Площадь образуемого земельного участка, кв.м	Вид разрешенного использования образуемого земельного участка	Адрес (описание местоположения)	Способ образования	Категория земель
1	2	3	4	5	
			Рябиновая, 130		
38:30:012501:ЗУ43	585,66	Ведение садоводства (13.2)	Российская Федерация, Иркутская область, городской округ город Тулун, г. Тулун, тер. СНТ Руслан, ул. Рябиновая, 134а	Образование земельного участка из земель государственной или муниципальной собственности	Земли населенных пунктов
38:30:012501:ЗУ44	589,57	Ведение садоводства (13.2)	Российская Федерация, Иркутская область, городской округ город Тулун, г. Тулун, тер. СНТ Руслан, ул. Рябиновая, 135а	Образование земельного участка из земель государственной или муниципальной собственности	Земли населенных пунктов
38:30:012501:ЗУ45	624,23	Ведение садоводства (13.2)	Российская Федерация, Иркутская область, городской округ город Тулун, г. Тулун, тер. СНТ Руслан, ул.	Образование земельного участка из земель государственной или муниципальной собственности	Земли населенных пунктов

Взам. инв. №	
Подп. и дата	
Инв. № подл.	

Изм.	Кол. уч.	Лист	№ док.	Подп.	Дата

51-23-ПМ-ОЧП-К1-ТМ

Лист

19

Условный номер земельного участка	Площадь образуемого земельного участка, кв.м	Вид разрешённого использования образуемого земельного участка	Адрес (описание местоположения)	Способ образования	Категория земель
1	2	3	4	5	
			Рябиновая, 135б		
38:30:012501:ЗУ46	629,12	Ведение садоводства (13.2)	Российская Федерация, Иркутская область, городской округ город Тулун, г. Тулун, тер. СНТ Руслан, ул. Рябиновая, 172б	Образование земельного участка из земель государственной или муниципальной собственности	Земли населенных пунктов
38:30:012501:ЗУ47	617,67	Ведение садоводства (13.2)	Российская Федерация, Иркутская область, городской округ город Тулун, г. Тулун, тер. СНТ Руслан, ул. Рябиновая, 172а	Образование земельного участка из земель государственной или муниципальной собственности	Земли населенных пунктов
38:30:012501:ЗУ48	440,08	Ведение садоводства (13.2)	Российская Федерация, Иркутская область, городской округ город Тулун, г. Тулун, тер. СНТ Руслан, ул.	Образование земельного участка из земель государственной или муниципальной собственности	Земли населенных пунктов

Взам. инв. №	
Подп. и дата	
Инв. № подл.	

Изм.	Кол. уч.	Лист	№ док.	Подп.	Дата

51-23-ПМ-ОЧП-К1-ТМ

Условный номер земельного участка	Площадь образуемого земельного участка, кв.м	Вид разрешённого использования образуемого земельного участка	Адрес (описание местоположения)	Способ образования	Категория земель
1	2	3	4	5	
			Рябиновая, 173а		
38:30:012501:ЗУ49	922,66	Ведение садоводства (13.2)	Российская Федерация, Иркутская область, городской округ город Тулун, г. Тулун, тер. СНТ Руслан, ул. Рябиновая, 198	Образование земельного участка из земель государственной или муниципальной собственности	Земли населенных пунктов
38:30:012501:ЗУ50	966,31	Ведение садоводства (13.2)	Российская Федерация, Иркутская область, городской округ город Тулун, г. Тулун, тер. СНТ Руслан, ул. Рябиновая, 202	Образование земельного участка из земель государственной или муниципальной собственности	Земли населенных пунктов
38:30:012501:ЗУ51	942,32	Ведение садоводства (13.2)	Российская Федерация, Иркутская область, городской округ город Тулун, г. Тулун, тер. СНТ Руслан, ул.	Образование земельного участка из земель государственной или муниципальной собственности	Земли населенных пунктов

Взам. инв. №	
Подп. и дата	
Инв. № подл.	

Изм.	Кол. уч.	Лист	№ док.	Подп.	Дата

51-23-ПМ-ОЧП-К1-ТМ

Лист

21

Условный номер земельного участка	Площадь образуемого земельного участка, кв.м	Вид разрешённого использования образуемого земельного участка	Адрес (описание местоположения)	Способ образования	Категория земель
1	2	3	4	5	
			Рябиновая, 204		
38:30:012501:ЗУ52	737,50	Ведение садоводства (13.2)	Российская Федерация, Иркутская область, городской округ город Тулун, г. Тулун, тер. СНТ Руслан, ул. Рябиновая, 206	Образование земельного участка из земель государственной или муниципальной собственности	Земли населенных пунктов
38:30:012501:ЗУ53	821,96	Ведение садоводства (13.2)	Российская Федерация, Иркутская область, городской округ город Тулун, г. Тулун, тер. СНТ Руслан, ул. Рябиновая, 206а	Образование земельного участка из земель государственной или муниципальной собственности	Земли населенных пунктов
38:30:012501:ЗУ54	338,00	Ведение садоводства (13.2)	Российская Федерация, Иркутская область, городской округ город Тулун, г. Тулун, тер. СНТ Руслан,	Образование земельного участка из земель государственной или муниципальной собственности	Земли населенных пунктов

Изм.	Кол. уч.	Лист	№ док.	Подп.	Дата

Изм.	Кол. уч.	Лист	№ док.	Подп.	Дата

51-23-ПМ-ОЧП-К1-ТМ

Условный номер земельного участка	Площадь образуемого земельного участка, кв.м	Вид разрешённого использования образуемого земельного участка	Адрес (описание местоположения)	Способ образования	Категория земель
1	2	3	4	5	
			ул. Березовая, 70а		
38:30:012501:ЗУ55	499,66	Ведение садоводства (13.2)	Российская Федерация, Иркутская область, городской округ город Тулун, г. Тулун, тер. СНТ Руслан, ул. Березовая, 71	Образование земельного участка из земель государственной или муниципальной собственности	Земли населенных пунктов
38:30:012501:ЗУ56	787,46	Ведение садоводства (13.2)	Российская Федерация, Иркутская область, городской округ город Тулун, г. Тулун, тер. СНТ Руслан, ул. Березовая, 73	Образование земельного участка из земель государственной или муниципальной собственности	Земли населенных пунктов
38:30:012501:ЗУ57	757,24	Ведение садоводства (13.2)	Российская Федерация, Иркутская область, городской округ город Тулун, г. Тулун, тер. СНТ Руслан, ул. Березовая, 74	Образование земельного участка из земель государственной или муниципальной собственности	Земли населенных пунктов

Изм.	Кол. уч.	Лист	№ док.	Подп.	Дата

Взам. инв. №

Подп. и дата

Инв. № подл.

51-23-ПМ-ОЧП-К1-ТМ

Лист

23

Условный номер земельного участка	Площадь образуемого земельного участка, кв.м	Вид разрешенного использования образуемого земельного участка	Адрес (описание местоположения)	Способ образования	Категория земель
1	2	3	4	5	
38:30:012501:ЗУ58	762,39	Ведение садоводства (13.2)	Российская Федерация, Иркутская область, городской округ город Тулун, г. Тулун, тер. СНТ Руслан, ул. Березовая, 76	Образование земельного участка из земель государственной или муниципальной собственности	Земли населенных пунктов
38:30:012501:ЗУ59	621,14	Ведение садоводства (13.2)	Российская Федерация, Иркутская область, городской округ город Тулун, г. Тулун, тер. СНТ Руслан, ул. Березовая, 77	Образование земельного участка из земель государственной или муниципальной собственности	Земли населенных пунктов
38:30:012501:ЗУ60	673,38	Ведение садоводства (13.2)	Российская Федерация, Иркутская область, городской округ город Тулун, г. Тулун, тер. СНТ Руслан, ул. Березовая, 78	Образование земельного участка из земель государственной или муниципальной собственности	Земли населенных пунктов
38:30:012501:ЗУ61	872,43	Ведение садоводства (13.2)	Российская Федерация, Иркутская область,	Образование земельного участка из земель государственной	

Взам. инв. №

Подп. и дата

Инв. № подл.

Изм.	Кол. уч.	Лист	№ док.	Подп.	Дата
------	----------	------	--------	-------	------

51-23-ПМ-ОЧП-К1-ТМ

Лист

24

Условный номер земельного участка	Площадь образуемого земельного участка, кв.м	Вид разрешенного использования образуемого земельного участка	Адрес (описание местоположения)	Способ образования	Категория земель
1	2	3	4	5	
			городской округ город Тулун, г. Тулун, тер. СНТ Руслан, ул. Березовая, 79	или муниципальной собственности	
38:30:012501:ЗУ62	751,86	Ведение садоводства (13.2)	Российская Федерация, Иркутская область, городской округ город Тулун, г. Тулун, тер. СНТ Руслан, ул. Березовая, 80	Образование земельного участка из земель государственной или муниципальной собственности	Земли населенных пунктов
38:30:012501:ЗУ63	685,53	Ведение садоводства (13.2)	Российская Федерация, Иркутская область, городской округ город Тулун, г. Тулун, тер. СНТ Руслан, ул. Березовая, 81	Образование земельного участка из земель государственной или муниципальной собственности	Земли населенных пунктов
38:30:012501:ЗУ64	713,85	Ведение садоводства (13.2)	Российская Федерация, Иркутская область, городской округ город Тулун, г. Тулун, тер.	Образование земельного участка из земель государственной или муниципальной собственности	Земли населенных пунктов

Изм.	Кол. уч.	Лист	№ док.	Подп.	Дата

Изм.	Кол. уч.	Лист	№ док.	Подп.	Дата

51-23-ПМ-ОЧП-К1-ТМ

Условный номер земельного участка	Площадь образуемого земельного участка, кв.м	Вид разрешённого использования образуемого земельного участка	Адрес (описание местоположения)	Способ образования	Категория земель
1	2	3	4	5	
			СНТ Руслан, ул. Березовая, 84		
38:30:012501:ЗУ65	645,67	Ведение садоводства (13.2)	Российская Федерация, Иркутская область, городской округ город Тулун, г. Тулун, тер. СНТ Руслан, ул. Березовая, 85	Образование земельного участка из земель государственной или муниципальной собственности	Земли населенных пунктов
38:30:012501:ЗУ66	618,33	Ведение садоводства (13.2)	Российская Федерация, Иркутская область, городской округ город Тулун, г. Тулун, тер. СНТ Руслан, ул. Березовая, 87	Образование земельного участка из земель государственной или муниципальной собственности	Земли населенных пунктов
38:30:012501:ЗУ67	658,99	Ведение садоводства (13.2)	Российская Федерация, Иркутская область, городской округ город Тулун, г. Тулун, тер. СНТ Руслан, ул. Березовая, 91	Образование земельного участка из земель государственной или муниципальной собственности	Земли населенных пунктов

Изм. № подл.	Подп. и дата	Взам. инв. №

Изм.	Кол. уч.	Лист	№ док.	Подп.	Дата

51-23-ПМ-ОЧП-К1-ТМ

Лист

26

Условный номер земельного участка	Площадь образуемого земельного участка, кв.м	Вид разрешенного использования образуемого земельного участка	Адрес (описание местоположения)	Способ образования	Категория земель
1	2	3	4	5	
38:30:012501:ЗУ68	646,18	Ведение садоводства (13.2)	Российская Федерация, Иркутская область, городской округ город Тулун, г. Тулун, тер. СНТ Руслан, ул. Березовая, 92	Образование земельного участка из земель государственной или муниципальной собственности	Земли населенных пунктов
38:30:012501:ЗУ69	658,12	Ведение садоводства (13.2)	Российская Федерация, Иркутская область, городской округ город Тулун, г. Тулун, тер. СНТ Руслан, ул. Березовая, 93	Образование земельного участка из земель государственной или муниципальной собственности	Земли населенных пунктов
38:30:012501:ЗУ70	655,35	Ведение садоводства (13.2)	Российская Федерация, Иркутская область, городской округ город Тулун, г. Тулун, тер. СНТ Руслан, ул. Березовая, 95а	Образование земельного участка из земель государственной или муниципальной собственности	Земли населенных пунктов
38:30:012501:ЗУ71	648,90	Ведение садоводства (13.2)	Российская Федерация, Иркутская область,	Образование земельного участка из земель государственной	Земли населенных пунктов

Взам. инв. №

Подп. и дата

Инв. № подл.

Изм.	Кол. уч.	Лист	№ док.	Подп.	Дата

51-23-ПМ-ОЧП-К1-ТМ

Лист

27

Условный номер земельного участка	Площадь образуемого земельного участка, кв.м	Вид разрешенного использования образуемого земельного участка	Адрес (описание местоположения)	Способ образования	Категория земель
1	2	3	4	5	
			городской округ город Тулун, г. Тулун, тер. СНТ Руслан, ул. Березовая, 133б	или муниципальной собственности	
38:30:012501:ЗУ72	659,38	Ведение садоводства (13.2)	Российская Федерация, Иркутская область, городской округ город Тулун, г. Тулун, тер. СНТ Руслан, ул. Березовая, 133в	Образование земельного участка из земель государственной или муниципальной собственности	Земли населенных пунктов
38:30:012501:ЗУ73	677,31	Ведение садоводства (13.2)	Российская Федерация, Иркутская область, городской округ город Тулун, г. Тулун, тер. СНТ Руслан, ул. Березовая, 174	Образование земельного участка из земель государственной или муниципальной собственности	Земли населенных пунктов
38:30:012501:ЗУ74	689,56	Ведение садоводства (13.2)	Российская Федерация, Иркутская область, городской округ город Тулун, г. Тулун, тер.	Образование земельного участка из земель государственной или муниципальной собственности	Земли населенных пунктов

Изм.	Кол. уч.	Лист	№ док.	Подп.	Дата

Изм.	Кол. уч.	Лист	№ док.	Подп.	Дата

51-23-ПМ-ОЧП-К1-ТМ				
28				

Условный номер земельного участка	Площадь образуемого земельного участка, кв.м	Вид разрешённого использования образуемого земельного участка	Адрес (описание местоположения)	Способ образования	Категория земель
1	2	3	4	5	
			СНТ Руслан, ул. Березовая, 234		
38:30:012501:ЗУ75	757,60	Ведение садоводства (13.2)	Российская Федерация, Иркутская область, городской округ город Тулун, г. Тулун, тер. СНТ Руслан, ул. Березовая, 235	Образование земельного участка из земель государственной или муниципальной собственности	Земли населенных пунктов
38:30:012501:ЗУ76	683,41	Ведение садоводства (13.2)	Российская Федерация, Иркутская область, городской округ город Тулун, г. Тулун, тер. СНТ Руслан, ул. Березовая, 236	Образование земельного участка из земель государственной или муниципальной собственности	Земли населенных пунктов
38:30:012501:ЗУ77	640,47	Ведение садоводства (13.2)	Российская Федерация, Иркутская область, городской округ город Тулун, г. Тулун, тер. СНТ Руслан, ул. Березовая, 237	Образование земельного участка из земель государственной или муниципальной собственности	Земли населенных пунктов

Изм.	Кол. уч.	Лист	№ док.	Подп.	Дата

Взам. инв. №

Подп. и дата

Инв. № подл.

51-23-ПМ-ОЧП-К1-ТМ

Лист

29

Условный номер земельного участка	Площадь образуемого земельного участка, кв.м	Вид разрешенного использования образуемого земельного участка	Адрес (описание местоположения)	Способ образования	Категория земель
1	2	3	4	5	
38:30:012501:ЗУ78	802,50	Ведение садоводства (13.2)	Российская Федерация, Иркутская область, городской округ город Тулун, г. Тулун, тер. СНТ Руслан, ул. Березовая, 238	Образование земельного участка из земель государственной или муниципальной собственности	Земли населенных пунктов
38:30:012501:ЗУ79	779,80	Ведение садоводства (13.2)	Российская Федерация, Иркутская область, городской округ город Тулун, г. Тулун, тер. СНТ Руслан, ул. Березовая, 239	Образование земельного участка из земель государственной или муниципальной собственности	Земли населенных пунктов
38:30:012501:ЗУ80	756,49	Ведение садоводства (13.2)	Российская Федерация, Иркутская область, городской округ город Тулун, г. Тулун, тер. СНТ Руслан, ул. Березовая, 240	Образование земельного участка из земель государственной или муниципальной собственности	Земли населенных пунктов
38:30:012501:ЗУ81	821,94	Ведение садоводства (13.2)	Российская Федерация, Иркутская область,	Образование земельного участка из земель государственной	Земли населенных пунктов

Взам. инв. №	
Подп. и дата	
Инв. № подл.	

Изм.	Кол. уч.	Лист	№ док.	Подп.	Дата

51-23-ПМ-ОЧП-К1-ТМ

Условный номер земельного участка	Площадь образуемого земельного участка, кв.м	Вид разрешенного использования образуемого земельного участка	Адрес (описание местоположения)	Способ образования	Категория земель
1	2	3	4	5	
			городской округ город Тулун, г. Тулун, тер. СНТ Руслан, ул. Березовая, 241	или муниципальной собственности	
38:30:012501:ЗУ82	776,28	Ведение садоводства (13.2)	Российская Федерация, Иркутская область, городской округ город Тулун, г. Тулун, тер. СНТ Руслан, ул. Березовая, 242	Образование земельного участка из земель государственной или муниципальной собственности	Земли населенных пунктов
38:30:012501:ЗУ83	873,30	Ведение садоводства (13.2)	Российская Федерация, Иркутская область, городской округ город Тулун, г. Тулун, тер. СНТ Руслан, ул. Березовая, 243	Образование земельного участка из земель государственной или муниципальной собственности	Земли населенных пунктов
38:30:012501:ЗУ84	802,21	Ведение садоводства (13.2)	Российская Федерация, Иркутская область, городской округ город Тулун, г. Тулун, тер.	Образование земельного участка из земель государственной или муниципальной собственности	Земли населенных пунктов

Изм.	Кол. уч.	Лист	№ док.	Подп.	Дата

Взам. инв. №

Подп. и дата

Инв. № подл.

Условный номер земельного участка	Площадь образуемого земельного участка, кв.м	Вид разрешённого использования образуемого земельного участка	Адрес (описание местоположения)	Способ образования	Категория земель
1	2	3	4	5	
			СНТ Руслан, ул. Березовая, 244		
38:30:012501: ЗУ85	832,37	Ведение садоводства (13.2)	Российская Федерация, Иркутская область, городской округ город Тулун, г. Тулун, тер. СНТ Руслан, ул. Березовая, 245	Образование земельного участка из земель государственной или муниципальной собственности	Земли населенных пунктов
38:30:012501: ЗУ86	659,50	Ведение садоводства (13.2)	Российская Федерация, Иркутская область, городской округ город Тулун, г. Тулун, тер. СНТ Руслан, ул. Березовая, 246	Образование земельного участка из земель государственной или муниципальной собственности	Земли населенных пунктов
38:30:012501: ЗУ87	657,17	Ведение садоводства (13.2)	Российская Федерация, Иркутская область, городской округ город Тулун, г. Тулун, тер. СНТ Руслан, ул. Березовая, 247	Образование земельного участка из земель государственной или муниципальной собственности	Земли населенных пунктов

Изм. № подл.	Подп. и дата	Взам. инв. №

Изм.	Кол. уч.	Лист	№ док.	Подп.	Дата

51-23-ПМ-ОЧП-К1-ТМ

Лист

32

Условный номер земельного участка	Площадь образуемого земельного участка, кв.м	Вид разрешённого использования образуемого земельного участка	Адрес (описание местоположения)	Способ образования	Категория земель
1	2	3	4	5	
38:30:012501:ЗУ88	572,22	Ведение садоводства (13.2)	Российская Федерация, Иркутская область, городской округ город Тулун, г. Тулун, тер. СНТ Руслан, ул. Березовая, 248	Образование земельного участка из земель государственной или муниципальной собственности	Земли населенных пунктов
38:30:012501:ЗУ89	434,54	Ведение садоводства (13.2)	Российская Федерация, Иркутская область, городской округ город Тулун, г. Тулун, тер. СНТ Руслан, ул. Березовая, 49	Образование земельного участка из земель государственной или муниципальной собственности	Земли населенных пунктов
38:30:012501:ЗУ90	728,22	Ведение садоводства (13.2)	Российская Федерация, Иркутская область, городской округ город Тулун, г. Тулун, тер. СНТ Руслан, ул. Березовая, 50	Образование земельного участка из земель государственной или муниципальной собственности	Земли населенных пунктов
38:30:012501:ЗУ91	702,01	Ведение садоводства (13.2)	Российская Федерация, Иркутская область,	Образование земельного участка из земель государственной	Земли населенных пунктов

Взам. инв. №

Подп. и дата

Инв. № подл.

Изм.	Кол. уч.	Лист	№ док.	Подп.	Дата

Условный номер земельного участка	Площадь образуемого земельного участка, кв.м	Вид разрешенного использования образуемого земельного участка	Адрес (описание местоположения)	Способ образования	Категория земель
1	2	3	4	5	
			городской округ город Тулун, г. Тулун, тер. СНТ Руслан, ул. Березовая, 53	или муниципальной собственности	
38:30:012501:ЗУ92	719,02	Ведение садоводства (13.2)	Российская Федерация, Иркутская область, городской округ город Тулун, г. Тулун, тер. СНТ Руслан, ул. Березовая, 54	Образование земельного участка из земель государственной или муниципальной собственности	Земли населенных пунктов
38:30:012501:ЗУ93	711,49	Ведение садоводства (13.2)	Российская Федерация, Иркутская область, городской округ город Тулун, г. Тулун, тер. СНТ Руслан, ул. Березовая, 57	Образование земельного участка из земель государственной или муниципальной собственности	Земли населенных пунктов
38:30:012501:ЗУ94	749,14	Ведение садоводства (13.2)	Российская Федерация, Иркутская область, городской округ город Тулун, г. Тулун, тер.	Образование земельного участка из земель государственной или муниципальной собственности	Земли населенных пунктов

Изм.	Кол. уч.	Лист	№ док.	Подп.	Дата

Изм.	Кол. уч.	Лист	№ док.	Подп.	Дата

51-23-ПМ-ОЧП-К1-ТМ

Условный номер земельного участка	Площадь образуемого земельного участка, кв.м	Вид разрешённого использования образуемого земельного участка	Адрес (описание местоположения)	Способ образования	Категория земель
1	2	3	4	5	
			СНТ Руслан, ул. Березовая, 58		
38:30:012501:ЗУ95	664,42	Ведение садоводства (13.2)	Российская Федерация, Иркутская область, городской округ город Тулун, г. Тулун, тер. СНТ Руслан, ул. Березовая, 65	Образование земельного участка из земель государственной или муниципальной собственности	Земли населенных пунктов
38:30:012501:ЗУ96	602,88	Ведение садоводства (13.2)	Российская Федерация, Иркутская область, городской округ город Тулун, г. Тулун, тер. СНТ Руслан, ул. Березовая, 67	Образование земельного участка из земель государственной или муниципальной собственности	Земли населенных пунктов
38:30:012501:ЗУ97	630,07	Ведение садоводства (13.2)	Российская Федерация, Иркутская область, городской округ город Тулун, г. Тулун, тер. СНТ Руслан, ул. Березовая, 68	Образование земельного участка из земель государственной или муниципальной собственности	Земли населенных пунктов

Изм. № подл.	Подп. и дата	Взам. инв. №

Изм.	Кол. уч.	Лист	№ док.	Подп.	Дата

51-23-ПМ-ОЧП-К1-ТМ

Лист

35

Условный номер земельного участка	Площадь образуемого земельного участка, кв.м	Вид разрешённого использования образуемого земельного участка	Адрес (описание местоположения)	Способ образования	Категория земель
1	2	3	4	5	
38:30:012501:ЗУ98	706,80	Ведение садоводства (13.2)	Российская Федерация, Иркутская область, городской округ город Тулун, г. Тулун, тер. СНТ Руслан, ул. Березовая, 70	Образование земельного участка путем перераспределения земельного участка с кадастровым номером 38:30:012501:1198 и земель, находящихся в муниципальной собственности	Земли населенных пунктов
38:30:012501:ЗУ99	886,79	Ведение садоводства (13.2)	Российская Федерация, Иркутская область, городской округ город Тулун, г. Тулун, тер. СНТ Руслан, ул. Березовая, 210	Образование земельного участка из земель государственной или муниципальной собственности	Земли населенных пунктов
38:30:012501:ЗУ100	827,43	Ведение садоводства (13.2)	Российская Федерация, Иркутская область, городской округ город Тулун, г. Тулун, тер. СНТ Руслан, ул. Березовая, 211	Образование земельного участка из земель государственной или муниципальной собственности	Земли населенных пунктов

Взам. инв. №	
Подп. и дата	
Инв. № подл.	

Изм.	Кол. уч.	Лист	№ док.	Подп.	Дата

51-23-ПМ-ОЧП-К1-ТМ

Лист

36

Условный номер земельного участка	Площадь образуемого земельного участка, кв.м	Вид разрешенного использования образуемого земельного участка	Адрес (описание местоположения)	Способ образования	Категория земель
1	2	3	4	5	
38:30:012501:ЗУ101	623,90	Ведение садоводства (13.2)	Российская Федерация, Иркутская область, городской округ город Тулун, г. Тулун, тер. СНТ Руслан, ул. Березовая, 212	Образование земельного участка из земель государственной или муниципальной собственности	Земли населенных пунктов
38:30:012501:ЗУ102	728,01	Ведение садоводства (13.2)	Российская Федерация, Иркутская область, городской округ город Тулун, г. Тулун, тер. СНТ Руслан, ул. Березовая, 213	Образование земельного участка из земель государственной или муниципальной собственности	Земли населенных пунктов
38:30:012501:ЗУ103	728,52	Ведение садоводства (13.2)	Российская Федерация, Иркутская область, городской округ город Тулун, г. Тулун, тер. СНТ Руслан, ул. Березовая, 233	Образование земельного участка из земель государственной или муниципальной собственности	Земли населенных пунктов
38:30:012501:ЗУ104	451,59	Ведение садоводства (13.2)	Российская Федерация, Иркутская область,	Образование земельного участка из земель государственной	Земли населенных пунктов

Взам. инв. №	
Подп. и дата	
Инв. № подл.	

Изм.	Кол. уч.	Лист	№ док.	Подп.	Дата

51-23-ПМ-ОЧП-К1-ТМ

Лист

37

Условный номер земельного участка	Площадь образуемого земельного участка, кв.м	Вид разрешенного использования образуемого земельного участка	Адрес (описание местоположения)	Способ образования	Категория земель
1	2	3	4	5	
			городской округ город Тулун, г. Тулун, тер. СНТ Руслан, ул. Сиреневая, 28а	или муниципальной собственности	
38:30:012501:ЗУ105	482,71	Ведение садоводства (13.2)	Российская Федерация, Иркутская область, городской округ город Тулун, г. Тулун, тер. СНТ Руслан, ул. Сиреневая, 30	Образование земельного участка из земель государственной или муниципальной собственности	Земли населенных пунктов
38:30:012501:ЗУ106	690,28	Ведение садоводства (13.2)	Российская Федерация, Иркутская область, городской округ город Тулун, г. Тулун, тер. СНТ Руслан, ул. Сиреневая, 31	Образование земельного участка из земель государственной или муниципальной собственности	Земли населенных пунктов
38:30:012501:ЗУ107	657,73	Ведение садоводства (13.2)	Российская Федерация, Иркутская область, городской округ город Тулун, г.	Образование земельного участка из земель государственной или муниципальной собственности	Земли населенных пунктов

Изм.	Кол. уч.	Лист	№ док.	Подп.	Дата

Изм.	Кол. уч.	Лист	№ док.	Подп.	Дата

51-23-ПМ-ОЧП-К1-ТМ

Условный номер земельного участка	Площадь образуемого земельного участка, кв.м	Вид разрешенного использования образуемого земельного участка	Адрес (описание местоположения)	Способ образования	Категория земель
1	2	3	4	5	
			Тулун, тер. СНТ Руслан, ул. Сиреневая, 33		
38:30:012501:ЗУ108	797,52	Ведение садоводства (13.2)	Российская Федерация, Иркутская область, городской округ город Тулун, г. Тулун, тер. СНТ Руслан, ул. Сиреневая, 35	Образование земельного участка из земель государственной или муниципальной собственности	Земли населенных пунктов
38:30:012501:ЗУ109	1014,21	Ведение садоводства (13.2)	Российская Федерация, Иркутская область, городской округ город Тулун, г. Тулун, тер. СНТ Руслан, ул. Сиреневая, 44	Образование земельного участка путем перераспределения земельного участка с кадастровым номером 38:30:012501:1225 и земель, находящихся в муниципальной собственности	Земли населенных пунктов
38:30:012501:ЗУ110	1019,60	Ведение садоводства (13.2)	Российская Федерация, Иркутская область, городской округ город Тулун, г. Тулун, тер.	Образование земельного участка путем перераспределения земельного участка с кадастровым	Земли населенных пунктов

Изм.	Кол. уч.	Лист	№ док.	Подп.	Дата

Изм.	Кол. уч.	Лист	№ док.	Подп.	Дата

51-23-ПМ-ОЧП-К1-ТМ

Условный номер земельного участка	Площадь образуемого земельного участка, кв.м	Вид разрешенного использования образуемого земельного участка	Адрес (описание местоположения)	Способ образования	Категория земель
1	2	3	4	5	
			СНТ Руслан, ул. Сиреневая, 45	номером 38:30:012501:1241 и земель, находящихся в муниципальной собственности	
38:30:012501:ЗУ111	694,83	Ведение садоводства (13.2)	Российская Федерация, Иркутская область, городской округ город Тулун, г. Тулун, тер. СНТ Руслан, ул. Сиреневая, 48	Образование земельного участка из земель государственной или муниципальной собственности	Земли населенных пунктов
38:30:012501:ЗУ112	868,56	Ведение садоводства (13.2)	Российская Федерация, Иркутская область, городской округ город Тулун, г. Тулун, тер. СНТ Руслан, ул. Сиреневая, 29	Образование земельного участка путем перераспределения земельного участка с кадастровым номером 38:30:012501:1311 и земель, находящихся в муниципальной собственности	Земли населенных пунктов
38:30:012501:ЗУ113	924,57	Ведение садоводства (13.2)	Российская Федерация, Иркутская область, городской округ город	Образование земельного участка из земель государственной или	Земли населенных пунктов

Изм.	Кол. уч.	Лист	№ док.	Подп.	Дата

Взам. инв. №

Подп. и дата

Инв. № подл.

Условный номер земельного участка	Площадь образуемого земельного участка, кв.м	Вид разрешенного использования образуемого земельного участка	Адрес (описание местоположения)	Способ образования	Категория земель
1	2	3	4	5	
			Тулун, г. Тулун, тер. СНТ Руслан, ул. Березовая,214	муниципальной собственности	
38:30:012501:3У114	619,43	Ведение садоводства (13.2)	Российская Федерация, Иркутская область, городской округ город Тулун, г. Тулун, тер. СНТ Руслан, ул. Березовая,215	Образование земельного участка из земель государственной или муниципальной собственности	Земли населенных пунктов
38:30:012501:3У115	565,34	Ведение садоводства (13.2)	Российская Федерация, Иркутская область, городской округ город Тулун, г. Тулун, тер. СНТ Руслан, ул. Березовая,216	Образование земельного участка из земель государственной или муниципальной собственности	Земли населенных пунктов
38:30:012501:3У116	850,26	Ведение садоводства (13.2)	Российская Федерация, Иркутская область, городской округ город Тулун, г. Тулун, тер. СНТ Руслан,	Образование земельного участка из земель государственной или муниципальной собственности	Земли населенных пунктов

Изм.	Кол. уч.	Лист	№ док.	Подп.	Дата

Изм.	Кол. уч.	Лист	№ док.	Подп.	Дата

51-23-ПМ-ОЧП-К1-ТМ

Условный номер земельного участка	Площадь образуемого земельного участка, кв.м	Вид разрешённого использования образуемого земельного участка	Адрес (описание местоположения)	Способ образования	Категория земель
1	2	3	4	5	
			ул. Березовая, 217		
38:30:012501:ЗУ117	836,64	Ведение садоводства (13.2)	Российская Федерация, Иркутская область, городской округ город Тулун, г. Тулун, тер. СНТ Руслан, ул. Березовая, 218	Образование земельного участка из земель государственной или муниципальной собственности	Земли населенных пунктов
38:30:012501:ЗУ118	763,49	Ведение садоводства (13.2)	Российская Федерация, Иркутская область, городской округ город Тулун, г. Тулун, тер. СНТ Руслан, ул. Березовая, 219	Образование земельного участка из земель государственной или муниципальной собственности	Земли населенных пунктов
38:30:012501:ЗУ119	736,54	Ведение садоводства (13.2)	Российская Федерация, Иркутская область, городской округ город Тулун, г. Тулун, тер. СНТ Руслан, ул. Березовая, 220	Образование земельного участка из земель государственной или муниципальной собственности	Земли населенных пунктов

Взам. инв. №

Подп. и дата

Инв. № подл.

Изм.	Кол. уч.	Лист	№ док.	Подп.	Дата
------	----------	------	--------	-------	------

51-23-ПМ-ОЧП-К1-ТМ

Лист

42

Условный номер земельного участка	Площадь образуемого земельного участка, кв.м	Вид разрешенного использования образуемого земельного участка	Адрес (описание местоположения)	Способ образования	Категория земель
1	2	3	4	5	
38:30:012501:ЗУ120	759,27	Ведение садоводства (13.2)	Российская Федерация, Иркутская область, городской округ город Тулун, г. Тулун, тер. СНТ Руслан, ул. Березовая,221	Образование земельного участка из земель государственной или муниципальной собственности	Земли населенных пунктов
38:30:012501:ЗУ121	727,54	Ведение садоводства (13.2)	Российская Федерация, Иркутская область, городской округ город Тулун, г. Тулун, тер. СНТ Руслан, ул. Березовая,222	Образование земельного участка из земель государственной или муниципальной собственности	Земли населенных пунктов
38:30:012501:ЗУ122	754,65	Ведение садоводства (13.2)	Российская Федерация, Иркутская область, городской округ город Тулун, г. Тулун, тер. СНТ Руслан, ул. Березовая,223	Образование земельного участка из земель государственной или муниципальной собственности	Земли населенных пунктов
38:30:012501:ЗУ123	800,27	Ведение садоводства (13.2)	Российская Федерация, Иркутская область,	Образование земельного участка из земель государственной	Земли населенных пунктов

Взам. инв. №	
Подп. и дата	
Инв. № подл.	

Изм.	Кол. уч.	Лист	№ док.	Подп.	Дата

51-23-ПМ-ОЧП-К1-ТМ

Лист

43

Условный номер земельного участка	Площадь образуемого земельного участка, кв.м	Вид разрешенного использования образуемого земельного участка	Адрес (описание местоположения)	Способ образования	Категория земель
1	2	3	4	5	
			городской округ город Тулун, г. Тулун, тер. СНТ Руслан, ул. Березовая, 224	или муниципальной собственности	
38:30:012501:ЗУ124	796,28	Ведение садоводства (13.2)	Российская Федерация, Иркутская область, городской округ город Тулун, г. Тулун, тер. СНТ Руслан, ул. Березовая, 225	Образование земельного участка из земель государственной или муниципальной собственности	Земли населенных пунктов
38:30:012501:ЗУ125	772,72	Ведение садоводства (13.2)	Российская Федерация, Иркутская область, городской округ город Тулун, г. Тулун, тер. СНТ Руслан, ул. Березовая, 226	Образование земельного участка из земель государственной или муниципальной собственности	Земли населенных пунктов
38:30:012501:ЗУ126	749,99	Ведение садоводства (13.2)	Российская Федерация, Иркутская область, городской округ город Тулун, г. Тулун, тер.	Образование земельного участка из земель государственной или муниципальной собственности	Земли населенных пунктов

Изм.	Кол. уч.	Лист	№ док.	Подп.	Дата

Взам. инв. №

Подп. и дата

Инв. № подл.

Условный номер земельного участка	Площадь образуемого земельного участка, кв.м	Вид разрешенного использования образуемого земельного участка	Адрес (описание местоположения)	Способ образования	Категория земель
1	2	3	4	5	
			СНТ Руслан, ул. Березовая,227		
38:30:012501: ЗУ127	724,51	Ведение садоводства (13.2)	Российская Федерация, Иркутская область, городской округ город Тулун, г. Тулун, тер. СНТ Руслан, ул. Березовая,228	Образование земельного участка из земель государственной или муниципальной собственности	Земли населенных пунктов
38:30:012501: ЗУ128	696,25	Ведение садоводства (13.2)	Российская Федерация, Иркутская область, городской округ город Тулун, г. Тулун, тер. СНТ Руслан, ул. Березовая,229	Образование земельного участка из земель государственной или муниципальной собственности	Земли населенных пунктов
38:30:012501: ЗУ129	668,21	Ведение садоводства (13.2)	Российская Федерация, Иркутская область, городской округ город Тулун, г. Тулун, тер. СНТ Руслан, ул. Березовая,230	Образование земельного участка из земель государственной или муниципальной собственности	Земли населенных пунктов

Взам. инв. №

Подп. и дата

Инв. № подл.

Изм.	Кол. уч.	Лист	№ док.	Подп.	Дата

51-23-ПМ-ОЧП-К1-ТМ

Лист

45

Условный номер земельного участка	Площадь образуемого земельного участка, кв.м	Вид разрешенного использования образуемого земельного участка	Адрес (описание местоположения)	Способ образования	Категория земель
1	2	3	4	5	
38:30:012501:ЗУ130	956,23	Ведение садоводства (13.2)	Российская Федерация, Иркутская область, городской округ город Тулун, г. Тулун, тер. СНТ Руслан, ул. Березовая,231	Образование земельного участка из земель государственной или муниципальной собственности	Земли населенных пунктов
38:30:012501:ЗУ131	998,64	Ведение садоводства (13.2)	Российская Федерация, Иркутская область, городской округ город Тулун, г. Тулун, тер. СНТ Руслан, ул. Березовая,232	Образование земельного участка из земель государственной или муниципальной собственности	Земли населенных пунктов
38:30:012501:ЗУ132	503,00	Ведение садоводства (13.2)	Российская Федерация, Иркутская область, городской округ город Тулун, г. Тулун, тер. СНТ Руслан, ул. Сиреневая,15	Образование земельного участка из земель государственной или муниципальной собственности	Земли населенных пунктов
38:30:012501:ЗУ133	787,15	Ведение садоводства (13.2)	Российская Федерация, Иркутская область,	Образование земельного участка из земель государственной	Земли населенных пунктов

Взам. инв. №	
Подп. и дата	
Инв. № подл.	

Изм.	Кол. уч.	Лист	№ док.	Подп.	Дата

51-23-ПМ-ОЧП-К1-ТМ

Лист

46

Условный номер земельного участка	Площадь образуемого земельного участка, кв.м	Вид разрешенного использования образуемого земельного участка	Адрес (описание местоположения)	Способ образования	Категория земель
1	2	3	4	5	
			городской округ город Тулун, г. Тулун, тер. СНТ Руслан, ул. Сиреневая,16	или муниципальной собственности	
38:30:012501:ЗУ134	685,73	Ведение садоводства (13.2)	Российская Федерация, Иркутская область, городской округ город Тулун, г. Тулун, тер. СНТ Руслан, ул. Сиреневая,17	Образование земельного участка из земель государственной или муниципальной собственности	Земли населенных пунктов
38:30:012501:ЗУ135	659,18	Ведение садоводства (13.2)	Российская Федерация, Иркутская область, городской округ город Тулун, г. Тулун, тер. СНТ Руслан, ул. Сиреневая,20	Образование земельного участка из земель государственной или муниципальной собственности	Земли населенных пунктов
38:30:012501:ЗУ136	653,24	Ведение садоводства (13.2)	Российская Федерация, Иркутская область, городской округ город Тулун, г. Тулун, тер.	Образование земельного участка из земель государственной или муниципальной собственности	Земли населенных пунктов

Изм. № подл.	Подп. и дата	Взам. инв. №

Изм.	Кол. уч.	Лист	№ док.	Подп.	Дата

51-23-ПМ-ОЧП-К1-ТМ

Лист

47

Условный номер земельного участка	Площадь образуемого земельного участка, кв.м	Вид разрешённого использования образуемого земельного участка	Адрес (описание местоположения)	Способ образования	Категория земель
1	2	3	4	5	
			СНТ Руслан, ул. Сиреневая,21		
38:30:012501: ЗУ137	689,80	Ведение садоводства (13.2)	Российская Федерация, Иркутская область, городской округ город Тулун, г. Тулун, тер. СНТ Руслан, ул. Сиреневая,22	Образование земельного участка из земель государственной или муниципальной собственности	Земли населенных пунктов
38:30:012501: ЗУ138	634,99	Ведение садоводства (13.2)	Российская Федерация, Иркутская область, городской округ город Тулун, г. Тулун, тер. СНТ Руслан, ул. Сиреневая,23	Образование земельного участка из земель государственной или муниципальной собственности	Земли населенных пунктов
38:30:012501: ЗУ139	640,75	Ведение садоводства (13.2)	Российская Федерация, Иркутская область, городской округ город Тулун, г. Тулун, тер. СНТ Руслан, ул. Сиреневая,24	Образование земельного участка из земель государственной или муниципальной собственности	Земли населенных пунктов

Взам. инв. №	
Подп. и дата	
Инв. № подл.	

Изм.	Кол. уч.	Лист	№ док.	Подп.	Дата

51-23-ПМ-ОЧП-К1-ТМ

Лист

48

Условный номер земельного участка	Площадь образуемого земельного участка, кв.м	Вид разрешенного использования образуемого земельного участка	Адрес (описание местоположения)	Способ образования	Категория земель
1	2	3	4	5	
38:30:012501:ЗУ140	625,35	Ведение садоводства (13.2)	Российская Федерация, Иркутская область, городской округ город Тулун, г. Тулун, тер. СНТ Руслан, ул. Сиреневая,25	Образование земельного участка из земель государственной или муниципальной собственности	Земли населенных пунктов
38:30:012501:ЗУ141	636,63	Ведение садоводства (13.2)	Российская Федерация, Иркутская область, городской округ город Тулун, г. Тулун, тер. СНТ Руслан, ул. Сиреневая,26	Образование земельного участка из земель государственной или муниципальной собственности	Земли населенных пунктов
38:30:012501:ЗУ142	630,94	Ведение садоводства (13.2)	Российская Федерация, Иркутская область, городской округ город Тулун, г. Тулун, тер. СНТ Руслан, ул. Сиреневая,27	Образование земельного участка из земель государственной или муниципальной собственности	Земли населенных пунктов
38:30:012501:ЗУ143	849,36	Ведение садоводства (13.2)	Российская Федерация, Иркутская область,	Образование земельного участка из земель государственной	Земли населенных пунктов

Взам. инв. №	
Подп. и дата	
Инв. № подл.	

Изм.	Кол. уч.	Лист	№ док.	Подп.	Дата

51-23-ПМ-ОЧП-К1-ТМ

Лист

49

Условный номер земельного участка	Площадь образуемого земельного участка, кв.м	Вид разрешенного использования образуемого земельного участка	Адрес (описание местоположения)	Способ образования	Категория земель
1	2	3	4	5	
			городской округ город Тулун, г. Тулун, тер. СНТ Руслан, ул. Речная, 5	или муниципальной собственности	
38:30:012501:ЗУ144	744,75	Ведение садоводства (13.2)	Российская Федерация, Иркутская область, городской округ город Тулун, г. Тулун, тер. СНТ Руслан, ул. Речная, 6	Образование земельного участка из земель государственной или муниципальной собственности	Земли населенных пунктов
38:30:012501:ЗУ145	608,13	Ведение садоводства (13.2)	Российская Федерация, Иркутская область, городской округ город Тулун, г. Тулун, тер. СНТ Руслан, ул. Речная, 7	Образование земельного участка из земель государственной или муниципальной собственности	Земли населенных пунктов
38:30:012501:ЗУ146	674,44	Ведение садоводства (13.2)	Российская Федерация, Иркутская область, городской округ город Тулун, г. Тулун, тер. СНТ Руслан, ул. Речная, 8	Образование земельного участка из земель государственной или муниципальной собственности	Земли населенных пунктов

Взам. инв. №	
Подп. и дата	
Инв. № подл.	

Изм.	Кол. уч.	Лист	№ док.	Подп.	Дата

51-23-ПМ-ОЧП-К1-ТМ

Условный номер земельного участка	Площадь образуемого земельного участка, кв.м	Вид разрешенного использования образуемого земельного участка	Адрес (описание местоположения)	Способ образования	Категория земель
1	2	3	4	5	
38:30:012501:ЗУ147	593,18	Ведение садоводства (13.2)	Российская Федерация, Иркутская область, городской округ город Тулун, г. Тулун, тер. СНТ Руслан, ул. Речная, 9	Образование земельного участка из земель государственной или муниципальной собственности	Земли населенных пунктов
38:30:012501:ЗУ148	713,61	Ведение садоводства (13.2)	Российская Федерация, Иркутская область, городской округ город Тулун, г. Тулун, тер. СНТ Руслан, ул. Речная, 10	Образование земельного участка из земель государственной или муниципальной собственности	Земли населенных пунктов
38:30:012501:ЗУ149	623,38	Ведение садоводства (13.2)	Российская Федерация, Иркутская область, городской округ город Тулун, г. Тулун, тер. СНТ Руслан, ул. Речная, 11	Образование земельного участка из земель государственной или муниципальной собственности	Земли населенных пунктов
38:30:012501:ЗУ150	647,87	Ведение садоводства (13.2)	Российская Федерация, Иркутская область, городской округ город Тулун, г.	Образование земельного участка из земель государственной или муниципальной собственности	Земли населенных пунктов

Изм.	Кол. уч.	Лист	№ док.	Подп.	Дата

Взам. инв. №

Подп. и дата

Инд. № подл.

Условный номер земельного участка	Площадь образуемого земельного участка, кв.м	Вид разрешённого использования образуемого земельного участка	Адрес (описание местоположения)	Способ образования	Категория земель
1	2	3	4	5	
			Тулун, тер. СНТ Руслан, ул. Речная, 12		
38:30:012501:ЗУ151	639,49	Ведение садоводства (13.2)	Российская Федерация, Иркутская область, городской округ город Тулун, г. Тулун, тер. СНТ Руслан, ул. Речная, 13	Образование земельного участка из земель государственной или муниципальной собственности	Земли населенных пунктов
38:30:012501:ЗУ152	886,22	Ведение садоводства (13.2)	Российская Федерация, Иркутская область, городской округ город Тулун, г. Тулун, тер. СНТ Руслан, ул. Речная, 1	Образование земельного участка из земель государственной или муниципальной собственности	Земли населенных пунктов
38:30:012501:ЗУ153	707,60	Ведение садоводства (13.2)	Российская Федерация, Иркутская область, городской округ город Тулун, г. Тулун, тер. СНТ Руслан, ул. Речная, 2	Образование земельного участка из земель государственной или муниципальной собственности	Земли населенных пунктов
38:30:012501:ЗУ154	949,15	Ведение садоводства (13.2)	Российская Федерация, Иркутская	Образование земельного участка из земель	Земли населенных пунктов

Взам. инв. №

Подп. и дата

Инв. № подл.

Изм.	Кол. уч.	Лист	№ док.	Подп.	Дата
------	----------	------	--------	-------	------

51-23-ПМ-ОЧП-К1-ТМ

Лист

52

Условный номер земельного участка	Площадь образуемого земельного участка, кв.м	Вид разрешенного использования образуемого земельного участка	Адрес (описание местоположения)	Способ образования	Категория земель
1	2	3	4	5	
			область, городской округ город Тулун, г. Тулун, тер. СНТ Руслан, ул. Речная, 4	государственной или муниципальной собственности	
38:30:012501:ЗУ155	74985,00	Земельные участки (территории) общего пользования (12.0)	Российская Федерация, Иркутская область, городской округ город Тулун, г. Тулун, тер. СНТ Руслан.	Образование земельного участка из земель государственной или муниципальной собственности	Земли населенных пунктов

Таблица 1.2.2

Сведения о координатах образуемых земельных участков

Название №№ знака	X (м)	Y (м)
38:30: 012501:ЗУ1		
1	633080.950	2289819.910
2	633075.870	2289827.280
3	633058.810	2289848.250
4	633048.890	2289858.950
5	633031.820	2289852.820
6	633033.120	2289850.110
7	633048.760	2289830.670
8	633064.260	2289809.160

Взам. инв. №	
Подп. и дата	
Инв. № подл.	

Изм.	Кол. уч.	Лист	№ док.	Подп.	Дата	51-23-ПМ-ОЧП-К1-ТМ	Лист
							53

Название №№ знака	X (м)	У (м)
1	633080.950	2289819.910
38:30: 012501:3У2		
1	633104.460	2289781.100
2	633092.540	2289801.060
3	633086.850	2289811.320
4	633080.950	2289819.910
5	633064.260	2289809.160
6	633075.030	2289795.020
7	633087.260	2289770.090
1	633104.460	2289781.100
38:30: 012501:3У3		
1	633125.030	2289741.150
2	633104.460	2289781.100
3	633087.260	2289770.090
4	633094.340	2289755.180
5	633110.060	2289730.220
1	633125.030	2289741.150
38:30: 012501:3У4		
1	633223.230	2289699.240
2	633233.370	2289717.420
3	633204.900	2289733.110
4	633194.470	2289717.420
5	633213.330	2289705.650
1	633223.230	2289699.240
38:30: 012501:3У5		
1	633233.370	2289717.420
2	633238.780	2289737.150
3	633240.090	2289745.880
4	633213.760	2289751.520
5	633204.900	2289733.110
1	633233.370	2289717.420
38:30: 012501:3У6		
1	633099.530	2290020.920
2	633090.530	2290039.470
3	633075.830	2290029.660
4	633061.130	2290019.850
5	633060.070	2290019.100
6	633068.870	2290000.850

Инва. № подл.	Подп. и дата	Взам. инв. №

Изм.	Кол. уч.	Лист	№ док.	Подп.	Дата

51-23-ПМ-ОЧП-К1-ТМ

Лист

54

Название №№ знака	X (м)	Y (м)
1	633099.530	2290020.920
38:30: 012501:3У7		
1	633090.530	2290039.470
2	633079.200	2290057.060
3	633064.410	2290046.950
4	633048.190	2290035.300
5	633060.070	2290019.100
6	633061.130	2290019.850
7	633075.830	2290029.660
1	633090.530	2290039.470
38:30: 012501:3У8		
1	633079.200	2290057.060
2	633069.100	2290074.210
3	633033.840	2290052.840
4	633031.300	2290051.180
5	633044.920	2290036.680
6	633048.190	2290035.300
7	633064.410	2290046.950
1	633079.200	2290057.060
38:30: 012501:3У9		
1	633069.100	2290074.210
2	633057.460	2290092.580
3	633022.080	2290069.250
4	633022.330	2290065.180
5	633028.760	2290049.530
6	633031.300	2290051.180
7	633033.840	2290052.840
1	633069.100	2290074.210
38:30: 012501:3У10		
1	633057.460	2290092.580
2	633046.690	2290107.940
3	633028.060	2290095.800
4	633012.620	2290083.690
5	633013.000	2290080.640
6	633022.080	2290069.250
1	633057.460	2290092.580
38:30: 012501:3У11		
1	633044.240	2290112.480

Инд. № подл.	Подп. и дата	Взам. инв. №

Изм.	Кол. уч.	Лист	№ док.	Подп.	Дата

51-23-ПМ-ОЧП-К1-ТМ

Лист

55

Название №№ знака	X (м)	У (м)
2	633043.710	2290114.540
3	633037.140	2290124.750
4	633012.010	633012.010
5	632996.280	2290095.860
6	632998.710	2290090.390
7	633001.980	2290087.000
8	633005.070	2290085.970
9	633027.730	2290100.570
10	633042.166	2290110.104
1	633044.240	2290112.480
38:30: 012501:3У12		
1	633003.060	2290179.260
2	632991.270	2290195.730
3	632979.970	2290187.760
4	632962.910	2290175.060
5	632950.940	2290166.280
6	632962.600	2290151.720
7	632990.600	2290171.240
8	632993.210	2290172.420
1	633003.060	2290179.260
38:30: 012501:3У13		
1	632991.270	2290195.730
2	632978.760	2290213.130
3	632970.280	2290205.880
4	632968.140	2290204.620
5	632951.580	2290190.230
6	632942.670	2290180.620
7	632942.030	2290179.350
8	632941.930	2290178.310
9	632950.940	2290166.280
10	632962.910	2290175.060
11	632979.970	2290187.760
1	632991.270	2290195.730
38:30: 012501:3У14		
1	632948.610	2290247.960
2	632939.800	2290254.550
3	632934.070	2290256.950
4	632904.330	2290224.870

Изм. № подл.	Подп. и дата	Взам. инв. №

Изм.	Кол. уч.	Лист	№ док.	Подп.	Дата

51-23-ПМ-ОЧП-К1-ТМ

Название №№ знака	X (м)	У (м)
5	632895.630	2290213.640
6	632907.300	2290207.390
7	632914.750	2290216.200
8	632921.800	2290223.240
9	632930.450	2290231.280
10	632939.530	2290239.620
1	632948.610	2290247.960
38:30: 012501:3У15		
1	632934.070	2290256.950
2	632923.320	2290263.580
3	632904.310	2290242.490
4	632884.810	2290220.820
5	632895.630	2290213.640
6	632904.330	2290224.870
1	632934.070	2290256.950
38:30: 012501:3У16		
1	632923.320	2290263.580
2	632911.890	2290270.260
3	632910.650	2290268.670
4	632891.230	2290246.330
5	632875.350	2290227.740
6	632904.310	2290242.490
1	632923.320	2290263.580
38:30: 012501:3У17		
1	632867.990	2290266.900
2	632850.070	2290282.070
3	632826.680	2290254.430
4	632845.880	2290240.820
5	632850.990	2290247.540
1	632867.990	2290266.900
38:30: 012501:3У18		
1	632850.070	2290282.070
2	632835.820	2290294.590
3	632811.200	2290266.310
4	632826.680	2290254.430
1	632850.070	2290282.070
38:30: 012501:3У19		
1	632835.820	2290294.590

Изм. № подл.	Подп. и дата	Взам. инв. №

Изм.	Кол. уч.	Лист	№ док.	Подп.	Дата

51-23-ПМ-ОЧП-К1-ТМ

Лист

57

Название №№ знака	X (м)	У (м)
2	632819.310	2290307.030
3	632800.050	2290284.530
4	632787.430	2290269.780
5	632804.280	2290257.540
6	632811.200	2290266.310
1	632835.820	2290294.590
38:30: 012501:3У20		
1	632804.620	2290318.850
2	632787.990	2290331.120
3	632765.550	2290304.900
4	632756.650	2290294.230
5	632755.610	2290292.980
6	632770.880	2290280.720
7	632780.530	2290292.470
1	632804.620	2290318.850
38:30: 012501:3У21		
1	632615.130	2290483.590
2	632601.660	2290496.670
3	632577.860	2290472.120
4	632594.430	2290459.050
1	632615.130	2290483.590
38:30: 012501:3У22		
1	632513.420	2290571.740
2	632497.630	2290584.950
3	632468.620	2290555.800
4	632483.110	2290542.120
5	632489.100	2290547.930
1	632513.420	2290571.740
38:30: 012501:3У23		
1	632497.630	2290584.950
2	632476.490	2290596.500
3	632455.120	2290575.570
4	632459.710	2290568.230
5	632468.620	2290555.800
1	632497.630	2290584.950
38:30: 012501:3У24		
1	633197.220	2289616.940
2	633223.940	2289622.830

Изм. № подл.	Подп. и дата	Взам. инв. №

Изм.	Кол. уч.	Лист	№ док.	Подп.	Дата

51-23-ПМ-ОЧП-К1-ТМ

Название №№ знака	X (м)	У (м)
3	633235.270	2289636.490
4	633207.430	2289656.810
5	633197.600	2289641.320
1	633197.220	2289616.940
38:30: 012501:3У25		
1	633248.300	2289657.130
2	633261.600	2289679.210
3	633228.240	2289696.430
4	633219.210	2289676.300
1	633248.300	2289657.130
38:30: 012501:3У26		
1	633261.600	2289679.210
2	633270.030	2289707.580
3	633247.640	2289713.890
4	633245.510	2289714.250
5	633238.630	2289716.210
6	633228.240	2289696.430
1	633261.600	2289679.210
38:30: 012501:3У27		
1	633223.430	2289893.620
2	633223.000	2289894.560
3	633210.920	2289913.150
4	633208.250	2289911.500
5	633203.470	2289907.630
6	633183.590	2289896.150
7	633180.010	2289894.380
8	633189.630	2289875.320
9	633196.170	2289878.650
10	633212.530	2289887.430
1	633223.430	2289893.620
38:30: 012501:3У28		
1	633201.520	2289928.300
2	633191.030	2289944.600
3	633162.330	2289928.970
4	633170.420	2289913.270
5	633181.805	2289918.925
6	633193.190	2289924.580
1	633201.520	2289928.300

Изм. № подл.	Подп. и дата	Взам. инв. №

Изм.	Кол. уч.	Лист	№ док.	Подп.	Дата

51-23-ПМ-ОЧП-К1-ТМ

Лист

59

Название №№ знака	X (м)	У (м)
38:30: 012501:3У29		
1	633191.030	2289944.600
2	633177.920	2289966.140
3	633177.030	2289965.580
4	633166.240	2289959.730
5	633149.200	2289950.030
6	633157.390	2289937.720
7	633162.330	2289928.970
1	633191.030	2289944.600
38:30: 012501:3У30		
1	633168.080	2289984.560
2	633157.150	2290001.720
3	633128.200	2289985.680
4	633138.890	2289967.280
5	633158.220	2289978.750
1	633168.080	2289984.560
38:30: 012501:3У31		
1	633153.740	2290005.750
2	633153.110	2290006.800
3	633149.970	2290013.470
4	633144.170	2290021.720
5	633141.860	2290025.970
6	633139.100	2290023.890
7	633135.040	2290021.480
8	633131.180	2290019.190
9	633123.740	2290014.670
10	633117.710	2290011.100
11	633115.080	2290009.270
12	633126.270	2289989.630
1	633153.740	2290005.750
38:30: 012501:3У32		
1	633121.130	2290059.940
2	633110.870	2290077.550
3	633085.290	2290061.830
4	633095.460	2290044.870
5	633109.400	2290052.640
6	633121.130	2290059.940
38:30: 012501:3У33		

Изм.	Кол. уч.	Лист	№ док.	Подп.	Дата

Изм.	Кол. уч.	Лист	№ док.	Подп.	Дата

51-23-ПМ-ОЧП-К1-ТМ

Название №№ знака	X (м)	У (м)
1	633110.870	2290077.550
2	633100.110	2290095.940
3	633074.800	2290078.260
4	633085.290	2290061.830
1	633110.870	2290077.550
38:30: 012501:3У34		
1	633100.110	2290095.940
2	633090.340	2290113.160
3	633090.100	2290113.500
4	633063.130	2290095.400
5	633074.800	2290078.260
1	633100.110	2290095.940
38:30: 012501:3У35		
1	633077.610	2290130.740
2	633065.460	2290149.100
3	633039.800	2290131.730
4	633049.370	2290116.680
5	633050.910	2290117.620
6	633052.610	2290115.430
1	633077.610	2290130.740
38:30: 012501:3У36		
1	633054.790	2290165.380
2	633043.470	2290182.180
3	633018.800	2290165.140
4	633029.200	2290148.540
1	633054.790	2290165.380
38:30: 012501:3У37		
1	633043.470	2290182.180
2	633032.830	2290199.330
3	633007.890	2290181.790
4	633018.800	2290165.140
1	633043.470	2290182.180
38:30: 012501:3У38		
1	633032.830	2290199.330
2	633022.510	2290216.690
3	633022.210	2290216.650
4	633004.110	2290204.070
5	633005.210	2290202.500

Изм. № подл.	Подп. и дата	Взам. инв. №

Изм.	Кол. уч.	Лист	№ док.	Подп.	Дата

51-23-ПМ-ОЧП-К1-ТМ

Лист

61

Название №№ знака	X (м)	У (м)
6	632997.330	2290196.900
7	633007.890	2290181.790
1	633032.830	2290199.330
38:30: 012501:3У39		
1	633011.160	2290234.350
2	632999.510	2290251.310
3	632974.780	2290233.40
4	632974.550	2290230.39
5	632978.310	2290223.940
6	632983.750	2290216.000
7	632994.040	2290223.990
8	632999.590	2290227.310
9	633002.640	2290229.230
10	633005.350	2290230.860
11	633007.610	2290232.320
1	633011.160	2290234.350
38:30: 012501:3У40		
1	632991.870	2290253.460
2	632985.720	2290261.540
3	632976.660	2290270.930
4	632956.340	2290250.450
5	632967.940	2290240.570
6	632971.900	2290239.730
1	632991.870	2290253.460
38:30: 012501:3У41		
1	632988.230	2290299.620
2	632983.220	2290303.880
3	632978.220	2290308.160
4	632960.260	2290288.050
5	632938.640	2290265.870
6	632936.860	2290263.670
7	632947.420	2290257.520
8	632986.180	2290297.640
1	632988.230	2290299.620
38:30: 012501:3У42		
1	632953.920	2290322.400
2	632949.400	2290324.710
3	632940.380	2290329.330

Изм. № подл.	Подп. и дата	Взам. инв. №

Изм.	Кол. уч.	Лист	№ док.	Подп.	Дата

51-23-ПМ-ОЧП-К1-ТМ

Лист

62

Название №№ знака	X (м)	У (м)
4	632920.250	2290300.330
5	632914.480	2290293.120
6	632905.790	2290283.620
7	632915.340	2290276.880
8	632929.460	2290292.510
9	632950.690	2290317.620
1	632953.920	2290322.400
38:30: 012501:3У43		
1	632889.700	2290295.290
2	632876.010	2290310.910
3	632855.620	2290286.910
4	632868.940	2290276.090
5	632874.200	2290278.840
1	632889.700	2290295.290
38:30: 012501:3У44		
1	632876.010	2290310.910
2	632861.560	2290323.360
3	632841.760	2290299.250
4	632855.620	2290286.910
1	632876.010	2290310.910
38:30: 012501:3У45		
1	632861.560	2290323.360
2	632858.500	2290324.880
3	632845.120	2290335.160
4	632825.510	2290312.950
1	632841.760	2290299.250
38:30: 012501:3У46		
1	632845.120	2290335.160
2	632828.790	2290347.940
3	632808.810	2290324.580
4	632824.570	2290312.260
5	632825.510	2290312.950
1	632845.120	2290335.160
38:30: 012501:3У47		
1	632828.790	2290347.940
2	632812.960	2290360.730
3	632811.760	2290359.340
4	632793.480	2290337.980

Инва. № подл.	Взам. инв. №
Подп. и дата	

Изм.	Кол. уч.	Лист	№ док.	Подп.	Дата

51-23-ПМ-ОЧП-К1-ТМ

Лист

63

Название №№ знака	X (м)	У (м)
5	632808.810	2290324.580
1	632828.790	2290347.940
38:30: 012501:3У48		
1	632811.760	2290359.340
2	632799.980	2290369.180
3	632781.160	2290347.870
4	632793.480	2290337.980
1	632811.760	2290359.340
38:30: 012501:3У49		
1	632636.680	2290536.970
2	632622.460	2290551.190
3	632591.500	2290515.250
4	632606.360	2290502.390
5	632627.910	2290527.290
1	632636.680	2290536.970
38:30: 012501:3У50		
1	632608.550	2290566.420
2	632595.050	2290579.800
3	632560.730	2290544.160
4	632575.810	2290529.640
5	632596.390	2290552.080
1	632608.550	2290566.420
38:30: 012501:3У51		
1	632595.050	2290579.800
2	632581.560	2290593.170
3	632575.900	2290587.300
4	632547.050	2290557.340
5	632560.730	2290544.160
1	632595.050	2290579.800
38:30: 012501:3У52		
1	632575.900	2290587.300
2	632568.720	2290594.170
3	632563.410	2290599.240
4	632533.710	2290569.400
5	632547.050	2290557.340
1	632575.900	2290587.300
38:30: 012501:3У53		
1	632563.410	2290599.240

Изм. № подл.	Подп. и дата	Взам. инв. №

Изм.	Кол. уч.	Лист	№ док.	Подп.	Дата

51-23-ПМ-ОЧП-К1-ТМ

Лист

64

Название №№ знака	X (м)	У (м)
2	632550.190	2290610.550
3	632516.520	2290581.910
4	632533.710	2290569.400
1	632563.410	2290599.240
38:30: 012501:3У54		
1	633279.820	2289790.100
2	633289.230	2289803.330
3	633291.760	2289813.360
4	633267.840	2289804.880
5	633267.920	2289791.430
1	633279.820	2289790.100
38:30: 012501:3У55		
1	633291.760	2289813.360
2	633294.290	2289823.400
3	633288.110	2289834.400
4	633267.230	2289822.670
5	633266.690	2289820.670
6	633267.760	2289818.340
7	633267.840	2289804.880
1	633291.760	2289813.360
38:30: 012501:3У56		
1	633288.820	2289856.000
2	633276.570	2289874.530
3	633244.140	2289858.800
4	633244.450	2289858.210
5	633244.990	2289858.350
6	633256.120	2289840.340
1	633288.820	2289856.000
38:30: 012501:3У57		
1	633276.570	2289874.530
2	633266.260	2289891.290
3	633248.040	2289884.630
4	633232.760	2289876.800
1	633244.140	2289858.800
38:30: 012501:3У58		
1	633253.890	2289909.730
2	633241.250	2289928.380
3	633210.920	2289913.150

Изм. № подл.	Подп. и дата	Взам. инв. №

Изм.	Кол. уч.	Лист	№ док.	Подп.	Дата

51-23-ПМ-ОЧП-К1-ТМ

Название №№ знака	X (м)	У (м)
4	633223.000	2289894.560
5	633224.490	2289895.260
6	633240.880	2289903.050
1	633253.890	2289909.730
38:30: 012501:3У59		
1	633241.250	2289928.380
2	633231.720	2289944.460
3	633201.520	2289928.300
4	633210.920	2289913.150
1	633241.250	2289928.380
38:30: 012501:3У60		
1	633231.720	2289944.460
2	633221.300	2289961.330
3	633191.030	2289944.600
4	633201.520	2289928.300
1	633231.720	2289944.460
38:30: 012501:3У61		
1	633221.300	2289961.330
2	633209.090	2289982.820
3	633177.920	2289966.140
4	633191.030	2289944.600
1	633221.300	2289961.330
38:30: 012501:3У62		
1	633209.090	2289982.820
2	633196.180	2290002.080
3	633182.130	2289993.320
4	633168.080	2289984.560
5	633175.340	2289971.800
6	633176.670	2289968.620
7	633175.870	2289968.060
8	633177.030	2289965.580
9	633177.920	2289966.140
1	633209.090	2289982.820
38:30: 012501:3У63		
1	633196.180	2290002.080
2	633183.860	2290018.500
3	633182.120	2290018.390
4	633156.830	2290002.540

Изм. № подл.	Подп. и дата	Взам. инв. №

Изм.	Кол. уч.	Лист	№ док.	Подп.	Дата

51-23-ПМ-ОЧП-К1-ТМ

Лист

66

Название №№ знака	X (м)	У (м)
5	633157.150	2290001.720
6	633168.080	2289984.560
7	633182.130	2289993.320
1	633196.180	2290002.080
38:30: 012501:3У64		
1	633148.660	2290076.780
2	633121.130	2290059.940
3	633130.690	2290042.360
4	633131.610	2290041.310
5	633135.720	2290043.530
6	633139.650	2290046.000
7	633145.650	2290049.100
8	633152.840	2290054.000
9	633160.040	2290058.900
1	633148.660	2290076.780
38:30: 012501:3У65		
1	633148.660	2290076.780
2	633137.890	2290093.770
3	633110.870	2290077.550
4	633121.130	2290059.940
1	633148.660	2290076.780
38:30: 012501:3У66		
1	633126.260	2290112.840
2	633115.450	2290130.590
3	633106.500	2290124.490
4	633106.680	2290123.710
5	633102.490	2290120.940
6	633090.340	2290113.160
7	633100.110	2290095.940
1	633126.260	2290112.840
38:30: 012501:3У67		
1	633080.520	2290184.140
2	633070.670	2290200.870
3	633046.420	2290184.680
4	633043.470	2290182.180
5	633054.790	2290165.380
6	633074.840	2290179.400
7	633078.970	2290182.760

Инва. № подл.	Подп. и дата	Взам. инв. №

Изм.	Кол. уч.	Лист	№ док.	Подп.	Дата

51-23-ПМ-ОЧП-К1-ТМ

Лист

67

Название №№ знака	X (м)	У (м)
1	633080.520	2290184.140
38:30: 012501:3У68		
1	633070.670	2290200.870
2	633060.090	2290217.350
3	633032.830	2290199.330
4	633043.470	2290182.180
1	633046.420	2290184.680
38:30: 012501:3У69		
1	633060.090	2290217.350
2	633059.660	2290218.650
3	633048.980	2290234.450
4	633035.745	2290225.570
5	633022.510	2290216.690
6	633032.830	2290199.330
1	633060.090	2290217.350
38:30: 012501:3У70		
1	633037.910	2290252.120
2	633028.560	2290266.890
3	633026.060	2290268.140
4	632999.510	2290251.310
5	633011.160	2290234.350
1	633037.910	2290252.120
38:30: 012501:3У71		
1	632866.030	2290359.570
2	632849.130	2290371.730
3	632828.790	2290347.940
4	632845.120	2290335.160
5	632850.120	2290341.830
1	632866.030	2290359.570
38:30: 012501:3У72		
1	632849.130	2290371.730
2	632835.070	2290386.310
3	632812.960	2290360.730
4	632828.790	2290347.940
1	632849.130	2290371.730
38:30: 012501:3У73		
1	632835.070	2290386.310
2	632820.490	2290398.500

Изм. № подл.	Подп. и дата	Взам. инв. №

Изм.	Кол. уч.	Лист	№ док.	Подп.	Дата

51-23-ПМ-ОЧП-К1-ТМ

Лист

68

Название №№ знака	X (м)	У (м)
3	632797.180	2290371.520
4	632799.980	2290369.180
5	632811.760	2290359.340
6	632812.960	2290360.730
1	632835.070	2290386.310
38:30: 012501:3У74		
1	632816.870	2290402.670
2	632803.790	2290417.800
3	632781.520	2290390.790
4	632795.200	2290375.900
1	632816.870	2290402.670
38:30: 012501:3У75		
1	632803.790	2290417.800
2	632790.700	2290432.930
3	632767.380	2290407.600
4	632765.050	2290405.100
5	632781.520	2290390.790
1	632803.790	2290417.800
38:30:011201:1714:3У76		
1	632790.700	2290432.930
2	632777.620	2290448.050
3	632754.930	2290425.110
4	632767.380	2290407.600
1	632790.700	2290432.930
38:30: 012501:3У77		
1	632777.620	2290448.050
2	632764.530	2290463.170
3	632740.650	2290434.910
4	632754.930	2290425.110
1	632777.620	2290448.050
38:30: 012501:3У78		
1	632761.620	2290466.550
2	632747.600	2290480.810
3	632721.050	2290450.840
4	632736.550	2290436.970
1	632761.620	2290466.550
38:30: 012501:3У79		
1	632747.600	2290480.810

Изм. № подл.	Подп. и дата	Взам. инв. №

Изм.	Кол. уч.	Лист	№ док.	Подп.	Дата

51-23-ПМ-ОЧП-К1-ТМ

Название №№ знака	X (м)	У (м)
2	632733.580	2290495.080
3	632708.260	2290466.380
4	632721.050	2290450.840
1	632747.600	2290480.810
38:30: 012501:3У80		
1	632733.580	2290495.080
2	632718.150	2290507.800
3	632692.950	2290477.900
4	632708.260	2290466.380
1	632733.580	2290495.080
38:30: 012501:3У81		
1	632718.150	2290507.800
2	632702.710	2290520.530
3	632675.820	2290491.340
4	632692.950	2290477.900
1	632718.150	2290507.800
38:30: 012501:3У82		
1	632702.710	2290520.530
2	632687.280	2290533.250
3	632660.770	2290502.630
4	632675.820	2290491.340
1	632702.710	2290520.530
38:30: 012501:3У83		
1	632687.280	2290533.250
2	632671.850	2290545.980
3	632642.670	2290516.350
4	632660.770	2290502.630
1	632687.280	2290533.250
38:30: 012501:3У84		
1	632671.850	2290545.980
2	632656.420	2290558.700
3	632636.680	2290536.970
4	632627.910	2290527.290
5	632642.670	2290516.350
1	632671.850	2290545.980
38:30: 012501:3У85		
1	632656.420	2290558.700
2	632632.530	2290577.500

Изм. № подл.	Подп. и дата	Взам. инв. №

Изм.	Кол. уч.	Лист	№ док.	Подп.	Дата

51-23-ПМ-ОЧП-К1-ТМ

Название №№ знака	X (м)	У (м)
3	632615.600	2290558.800
4	632622.460	2290551.190
5	632636.680	2290536.970
1	632656.420	2290558.700
38:30: 012501:3У86		
1	632632.530	2290577.500
2	632608.280	2290596.590
3	632595.050	2290579.800
4	632608.550	2290566.420
5	632615.600	2290558.800
1	632632.530	2290577.500
38:30: 012501:3У87		
1	632608.280	2290596.590
2	632585.660	2290614.400
3	632568.720	2290594.170
4	632575.900	2290587.300
5	632581.560	2290593.170
6	632595.050	2290579.800
1	632608.280	2290596.590
38:30: 012501:3У88		
1	632585.660	2290614.400
2	632570.100	2290626.640
3	632556.400	2290615.820
4	632550.190	2290610.550
5	632563.410	2290599.240
6	632568.720	2290594.170
1	632585.660	2290614.400
38:30: 012501:3У89		
1	633293.290	2289863.010
2	633303.490	2289870.140
3	633312.170	2289877.560
4	633313.420	2289886.750
5	633311.910	2289890.470
6	633282.010	2289878.020
1	633293.290	2289863.010
38:30: 012501:3У90		
1	633311.910	2289890.470
2	633300.660	2289910.180

Изм. № подл.	Подп. и дата	Взам. инв. №

Изм.	Кол. уч.	Лист	№ док.	Подп.	Дата

51-23-ПМ-ОЧП-К1-ТМ

Лист

71

Название №№ знака	X (м)	У (м)
3	633290.230	2289905.580
4	633272.150	2289896.370
5	633270.580	2289893.730
6	633282.010	2289878.020
1	633311.910	2289890.470
38:30: 012501:3У91		
1	633278.030	2289949.540
2	633273.540	2289956.260
3	633266.920	2289966.800
4	633244.390	2289952.190
5	633244.870	2289951.140
6	633238.230	2289946.880
7	633247.900	2289931.140
8	633264.830	2289941.020
9	633277.540	2289948.940
1	633278.030	2289949.540
38:30: 012501:3У92		
1	633266.920	2289966.800
2	633256.480	2289983.060
3	633256.080	2289983.670
4	633247.840	2289978.380
5	633247.440	2289978.520
6	633243.380	2289976.150
7	633243.280	2289975.740
8	633240.000	2289973.340
9	633233.230	2289969.040
10	633226.450	2289964.750
11	633232.510	2289955.670
12	633236.650	2289948.600
13	633238.230	2289946.880
14	633244.870	2289951.140
15	633244.390	2289952.190
1	633266.920	2289966.800
38:30: 012501:3У93		
1	633231.440	2290024.310
2	633220.480	2290040.710
3	633219.350	2290040.860
4	633202.610	2290029.070

Изм. № подл.	Подп. и дата	Взам. инв. №

Изм.	Кол. уч.	Лист	№ док.	Подп.	Дата

51-23-ПМ-ОЧП-К1-ТМ

Лист

72

Название №№ знака	X (м)	У (м)
5	633191.170	2290022.290
6	633190.920	2290022.180
7	633191.310	2290021.070
8	633201.370	2290006.060
9	633208.810	2290008.960
10	633218.020	2290015.060
1	633231.440	2290024.310
38:30: 012501:3У94		
1	633219.350	2290040.860
2	633218.550	2290042.220
3	633215.530	2290048.820
4	633208.690	2290059.720
5	633182.620	2290042.010
6	633180.580	2290039.120
7	633190.920	2290022.180
8	633191.170	2290022.290
9	633202.610	2290029.070
1	633219.350	2290040.860
38:30: 012501:3У95		
1	633125.850	2290166.740
2	633114.700	2290183.650
3	633110.507	2290180.888
4	633100.130	2290194.690
5	633089.210	2290186.480
6	633087.060	2290184.690
7	633100.500	2290165.090
8	633103.750	2290167.180
9	633110.610	2290157.880
10	633114.280	2290159.930
11	633116.960	2290162.150
1	633125.850	2290166.740
38:30: 012501:3У96		
1	633101.150	2290224.040
2	633100.980	2290224.470
3	633091.070	2290239.980
4	633065.720	2290219.850
5	633075.280	2290204.120
6	633082.160	2290209.130

Изм. № подл.	Подп. и дата	Взам. инв. №

Изм.	Кол. уч.	Лист	№ док.	Подп.	Дата

51-23-ПМ-ОЧП-К1-ТМ

Лист

73

Название №№ знака	X (м)	У (м)
7	633089.940	2290215.640
1	633101.150	2290224.040
38:30: 012501:3У97		
1	633091.070	2290239.980
2	633089.390	2290242.520
3	633079.400	2290256.250
4	633063.510	2290243.670
5	633055.490	2290237.730
6	633065.720	2290219.850
1	633091.070	2290239.980
38:30: 012501:3У98		
1	633068.710	2290272.150
2	633073.250	2290277.510
3	633066.270	2290286.510
4	633059.800	2290287.030
5	633055.960	2290286.270
6	633044.690	2290283.020
7	633040.350	2290280.410
8	633041.500	2290278.220
9	633034.060	2290274.640
10	633034.270	2290272.070
11	633036.860	2290265.110
12	633038.580	2290261.760
13	633041.950	2290256.330
14	633042.780	2290255.650
15	633050.170	2290260.470
1	633068.710	2290272.150
38:30: 012501:3У99		
1	633018.530	2290273.810
2	633028.970	2290280.110
3	633034.260	2290309.470
4	633023.260	2290320.700
5	633000.300	2290290.020
1	633018.530	2290273.810
38:30: 012501:3У100		
1	633023.260	2290320.700
2	633003.530	2290331.760
3	632983.220	2290303.880

Изм. № подл.	Подп. и дата	Взам. инв. №

Изм.	Кол. уч.	Лист	№ док.	Подп.	Дата

51-23-ПМ-ОЧП-К1-ТМ

Лист

74

Название №№ знака	X (м)	У (м)
4	632988.230	2290299.620
5	632986.180	2290297.640
6	632991.270	2290295.330
7	632996.070	2290292.210
8	632996.800	2290293.130
9	633000.300	2290290.020
1	633023.260	2290320.700
38:30: 012501:3У101		
1	633003.530	2290331.760
2	632983.460	2290341.620
3	632969.540	2290316.790
4	632980.260	2290310.440
5	632978.220	2290308.160
6	632983.220	2290303.880
1	633003.530	2290331.760
38:30: 012501:3У102		
1	632983.460	2290341.620
2	632965.750	2290351.460
3	632949.400	2290324.710
4	632953.920	2290322.400
5	632950.690	2290317.620
6	632955.140	2290313.350
7	632958.440	2290316.680
8	632964.400	2290310.670
9	632969.540	2290316.790
1	632983.460	2290341.620
38:30: 012501:3У103		
1	632965.750	2290351.460
2	632944.860	2290362.930
3	632929.600	2290334.850
4	632940.380	2290329.330
1	632949.400	2290324.710
38:30: 012501:3У104		
1	633320.600	2289894.590
2	633321.990	2289900.580
3	633319.040	2289923.960
4	633299.100	2289913.040
5	633300.660	2289910.180

Инд. № подл.	Подп. и дата	Взам. инв. №

Изм.	Кол. уч.	Лист	№ док.	Подп.	Дата

51-23-ПМ-ОЧП-К1-ТМ

Лист

75

Название №№ знака	X (м)	У (м)
6	633311.910	2289890.470
1	633320.600	2289894.590
38:30: 012501:3У105		
1	633319.040	2289923.960
2	633312.860	2289942.740
3	633289.550	2289930.470
4	633299.100	2289913.040
1	633319.040	2289923.960
38:30: 012501:3У106		
1	633312.860	2289942.740
2	633305.420	2289965.660
3	633300.510	2289963.020
4	633293.130	2289958.750
5	633283.940	2289953.190
6	633278.030	2289949.540
7	633277.540	2289948.940
8	633288.750	2289930.060
9	633289.550	2289930.470
1	633312.860	2289942.740
38:30: 012501:3У107		
1	633296.140	2289983.730
2	633285.530	2290001.180
3	633277.740	2289995.780
4	633256.790	2289983.260
5	633256.480	2289983.060
6	633266.920	2289966.800
7	633269.340	2289968.640
8	633277.360	2289973.410
9	633290.380	2289980.410
10	633290.360	2289980.650
11	633294.110	2289983.000
1	633296.140	2289983.730
38:30: 012501:3У108		
1	633274.370	2290018.720
2	633260.120	2290038.940
3	633233.800	2290021.970
4	633238.400	2290013.720
5	633246.110	2290001.110

Изм. № подл.	Подп. и дата	Взам. инв. №

Изм.	Кол. уч.	Лист	№ док.	Подп.	Дата

51-23-ПМ-ОЧП-К1-ТМ

Лист

76

Название №№ знака	X (м)	У (м)
6	633246.550	2290001.040
1	633274.370	2290018.720
38:30: 012501:3У109		
1	633163.130	2290187.860
2	633160.350	2290192.060
3	633161.610	2290193.850
4	633151.490	2290209.040
5	633149.310	2290208.200
6	633142.490	2290202.390
7	633123.700	2290189.590
8	633114.700	2290183.650
9	633125.850	2290166.740
10	633135.200	2290171.570
11	633136.130	2290170.110
1	633163.130	2290187.860
38:30: 012501:3У110		
1	633151.490	2290209.040
2	633140.470	2290227.950
3	633134.420	2290223.330
4	633123.010	2290214.540
5	633113.300	2290207.810
6	633112.460	2290207.280
7	633114.130	2290205.150
8	633113.130	2290204.220
9	633105.220	2290198.520
10	633100.130	2290194.690
11	633110.500	2290180.890
12	633114.700	2290183.650
13	633123.700	2290189.590
14	633142.490	2290202.390
15	633149.310	2290208.200
1	633151.490	2290209.040
38:30: 012501:3У111		
1	633105.940	2290258.840
2	633080.650	2290282.050
3	633079.830	2290282.450
4	633073.250	2290277.510
5	633068.710	2290272.150

Изм.	Кол. уч.	Лист	№ док.	Подп.	Дата

Изм.	Кол. уч.	Лист	№ док.	Подп.	Дата

51-23-ПМ-ОЧП-К1-ТМ

Название №№ знака	X (м)	У (м)
6	633070.890	2290268.980
7	633072.810	2290266.430
8	633079.400	2290256.250
9	633089.390	2290242.520
1	633105.940	2290258.840
38:30: 012501:3У112		
1	633087.600	2290296.860
2	633065.380	2290323.880
3	633040.290	2290301.380
4	633046.340	2290290.420
5	633047.490	2290290.910
6	633053.900	2290293.020
7	633068.780	2290293.770
8	633073.110	2290293.480
9	633075.810	2290292.540
10	633079.670	2290289.380
1	633087.600	2290296.860
38:30: 012501:3У113		
1	633070.050	2290353.560
2	633049.650	2290362.640
3	633020.120	2290330.970
4	633038.870	2290320.730
5	633054.720	2290337.420
1	633070.050	2290353.560
38:30: 012501:3У114		
1	633049.650	2290362.640
2	633035.180	2290369.080
3	633007.350	2290337.850
4	633020.120	2290330.970
1	633049.650	2290362.640
38:30: 012501:3У115		
1	633035.180	2290369.080
2	633021.970	2290374.960
3	632995.000	2290344.440
4	633007.350	2290337.850
1	633035.180	2290369.080
38:30: 012501:3У116		
1	633021.970	2290374.960

Изм. № подл.	Подп. и дата	Взам. инв. №

Изм.	Кол. уч.	Лист	№ док.	Подп.	Дата

51-23-ПМ-ОЧП-К1-ТМ

Лист

78

Название №№ знака	X (м)	У (м)
2	632999.560	2290384.940
3	632977.640	2290354.160
4	632995.000	2290344.440
1	633021.970	2290374.960
38:30: 012501:3У117		
1	632999.560	2290384.940
2	632978.870	2290394.030
3	632956.990	2290365.440
4	632977.640	2290354.160
1	632999.560	2290384.940
38:30: 012501:3У118		
1	632978.870	2290394.030
2	632956.930	2290403.920
3	632939.220	2290373.160
4	632956.990	2290365.440
1	632978.870	2290394.030
38:30: 012501:3У119		
1	632956.930	2290403.920
2	632936.880	2290412.840
3	632921.170	2290380.790
4	632939.220	2290373.160
1	632956.930	2290403.920
38:30: 012501:3У120		
1	632936.880	2290412.840
2	632917.080	2290421.650
3	632902.120	2290388.820
4	632921.170	2290380.790
1	632936.880	2290412.840
38:30: 012501:3У121		
1	632917.080	2290421.650
2	632898.810	2290429.780
3	632883.600	2290396.350
4	632902.120	2290388.820
1	632917.080	2290421.650
38:30: 012501:3У122		
1	632898.810	2290429.780
2	632880.530	2290437.910
3	632864.520	2290402.350

Изм. № подл.	Подп. и дата	Взам. инв. №

Изм.	Кол. уч.	Лист	№ док.	Подп.	Дата

51-23-ПМ-ОЧП-К1-ТМ

Лист

79

Название №№ знака	X (м)	У (м)
4	632883.600	2290396.350
1	632898.810	2290429.780
38:30: 012501:3У123		
1	632880.530	2290437.910
2	632862.260	2290446.030
3	632845.420	2290408.290
4	632864.520	2290402.350
1	632880.530	2290437.910
38:30: 012501:3У124		
1	632849.780	2290448.490
2	632834.890	2290461.840
3	632810.630	2290430.800
4	632824.640	2290416.530
1	632849.780	2290448.490
38:30: 012501:3У125		
1	632834.890	2290461.840
2	632819.990	2290475.190
3	632796.520	2290444.980
4	632810.630	2290430.800
1	632834.890	2290461.840
38:30: 012501:3У126		
1	632819.990	2290475.190
2	632805.110	2290488.540
3	632782.390	2290459.140
4	632796.520	2290444.980
1	632819.990	2290475.190
38:30: 012501:3У127		
1	632805.110	2290488.540
2	632790.210	2290501.890
3	632768.460	2290473.480
4	632782.390	2290459.140
1	632805.110	2290488.540
38:30: 012501:3У128		
1	632790.210	2290501.890
2	632775.320	2290515.240
3	632754.560	2290487.860
4	632768.460	2290473.480
5	632790.210	2290501.890

Инд. № подл.	Подп. и дата	Взам. инв. №

Изм.	Кол. уч.	Лист	№ док.	Подп.	Дата

51-23-ПМ-ОЧП-К1-ТМ

Название №№ знака	X (м)	У (м)
38:30: 012501:3У129		
1	632775.320	2290515.240
2	632760.330	2290528.480
3	632740.560	2290502.150
4	632754.560	2290487.860
1	632775.320	2290515.240
38:30: 012501:3У130		
1	632760.330	2290528.480
2	632733.170	2290545.000
3	632717.030	2290520.760
4	632740.560	2290502.150
1	632760.330	2290528.480
38:30: 012501:3У131		
1	632733.170	2290545.000
2	632699.380	2290563.390
3	632686.360	2290544.900
4	632717.030	2290520.760
1	632733.170	2290545.000
38:30: 012501:3У132		
1	633321.480	2289950.820
2	633330.520	2289954.940
3	633329.680	2289957.670
4	633329.970	2289960.580
5	633330.770	2289963.090
6	633331.370	2289965.850
7	633331.640	2289968.840
8	633332.190	2289980.720
9	633331.090	2289985.960
10	633308.300	2289975.280
1	633321.480	2289950.820
38:30: 012501:3У133		
1	633331.090	2289985.960
2	633336.760	2289989.740
3	633332.090	2290000.940
4	633326.520	2290012.370
5	633324.720	2290011.420
6	633297.680	2289994.430
7	633308.300	2289975.280

Изм. № подл.	Подп. и дата	Взам. инв. №

Изм.	Кол. уч.	Лист	№ док.	Подп.	Дата

51-23-ПМ-ОЧП-К1-ТМ

Название №№ знака	X (м)	У (м)
1	633331.090	2289985.960
38:30: 012501:3У134		
1	633324.720	2290011.420
2	633312.410	2290029.660
3	633289.300	2290013.960
4	633285.860	2290011.690
1	633297.680	2289994.430
38:30: 012501:3У135		
1	633290.780	2290062.670
2	633279.780	2290080.250
3	633252.960	2290061.980
4	633263.340	2290044.970
5	633276.910	2290053.890
1	633290.780	2290062.670
38:30: 012501:3У136		
1	633279.780	2290080.250
2	633279.450	2290080.790
3	633274.940	2290087.630
4	633269.330	2290096.310
5	633241.820	2290079.840
6	633241.440	2290079.510
7	633252.960	2290061.980
1	633279.780	2290080.250
38:30: 012501:3У137		
1	633269.330	2290096.310
2	633268.200	2290098.060
3	633256.180	2290116.110
4	633238.690	2290103.630
5	633237.880	2290099.870
6	633232.110	2290095.830
7	633241.820	2290079.840
1	633269.330	2290096.310
38:30: 012501:3У138		
1	633253.830	2290120.740
2	633242.150	2290137.380
3	633217.040	2290119.940
4	633226.530	2290105.710
5	633231.740	2290104.280

Изм.	Кол. уч.	Лист	№ док.	Подп.	Дата

Изм.	Кол. уч.	Лист	№ док.	Подп.	Дата

51-23-ПМ-ОЧП-К1-ТМ

Название №№ знака	X (м)	У (м)
1	633253.830	2290120.740
38:30: 012501:3У139		
1	633242.150	2290137.380
2	633231.180	2290155.050
3	633205.920	2290138.050
4	633217.040	2290119.940
1	633242.150	2290137.380
38:30: 012501:3У140		
1	633231.180	2290155.050
2	633219.690	2290172.060
3	633194.470	2290155.210
4	633205.920	2290138.050
1	633231.180	2290155.050
38:30: 012501:3У141		
1	633219.690	2290172.060
2	633207.670	2290189.520
3	633182.970	2290172.520
4	633194.060	2290155.190
5	633194.470	2290155.210
1	633219.690	2290172.060
38:30: 012501:3У142		
1	633207.670	2290189.520
2	633199.720	2290201.080
3	633200.400	2290201.740
4	633200.170	2290202.160
5	633203.140	2290206.210
6	633198.020	2290209.100
7	633197.920	2290207.880
8	633196.200	2290206.360
9	633192.450	2290203.640
10	633182.500	2290196.940
11	633171.880	2290189.850
12	633182.970	2290172.520
1	633207.670	2290189.520
38:30: 012501:3У143		
1	633335.920	2290004.720
2	633345.120	2290011.210
3	633344.670	2290027.830

Изм. № подл.	Подп. и дата	Взам. инв. №

Изм.	Кол. уч.	Лист	№ док.	Подп.	Дата

51-23-ПМ-ОЧП-К1-ТМ

Название №№ знака	X (м)	У (м)
4	633341.900	2290047.300
5	633325.440	2290037.480
6	633320.140	2290033.810
7	633312.410	2290029.660
8	633324.720	2290011.420
9	633326.520	2290012.370
10	633332.090	2290000.940
1	633335.920	2290004.720
38:30: 012501:3У144		
1	633341.900	2290047.300
2	633339.390	2290054.420
3	633333.490	2290066.480
4	633326.750	2290062.870
5	633306.370	2290049.450
6	633302.120	2290046.310
7	633301.750	2290046.070
8	633305.690	2290040.940
9	633312.410	2290029.660
10	633320.140	2290033.810
11	633325.440	2290037.480
1	633341.900	2290047.300
38:30: 012501:3У145		
1	633326.750	2290062.870
2	633316.710	2290080.590
3	633292.870	2290063.510
4	633290.780	2290062.670
5	633292.020	2290060.880
6	633301.120	2290046.900
7	633301.750	2290046.070
8	633302.120	2290046.310
9	633306.370	2290049.450
1	633326.750	2290062.870
38:30: 012501:3У146		
1	633316.710	2290080.590
2	633305.620	2290098.170
3	633292.370	2290089.640
4	633279.450	2290080.790
5	633279.780	2290080.250

Инва. № подл.	Подп. и дата	Взам. инв. №

Изм.	Кол. уч.	Лист	№ док.	Подп.	Дата

51-23-ПМ-ОЧП-К1-ТМ

Название №№ знака	X (м)	Y (м)
6	633290.780	2290062.670
7	633292.870	2290063.510
1	633316.710	2290080.590
38:30: 012501:3У147		
1	633305.620	2290098.170
2	633295.430	2290112.840
3	633293.060	2290111.030
4	633287.690	2290107.490
5	633286.900	2290108.690
6	633282.400	2290105.900
7	633276.370	2290101.940
8	633275.730	2290102.860
9	633268.200	2290098.060
10	633269.330	2290096.310
11	633274.940	2290087.630
12	633279.450	2290080.790
13	633292.370	2290089.640
1	633305.620	2290098.170
38:30: 012501:3У148		
1	633295.430	2290112.840
2	633282.430	2290131.400
3	633278.110	2290128.230
4	633276.250	2290131.040
5	633256.180	2290116.110
6	633268.200	2290098.060
7	633275.730	2290102.860
8	633276.370	2290101.940
9	633282.400	2290105.900
10	633286.900	2290108.690
11	633287.690	2290107.490
12	633293.060	2290111.030
1	633295.430	2290112.840
38:30: 012501:3У149		
1	633272.340	2290134.650
2	633270.810	2290136.830
3	633277.710	2290142.190
4	633268.560	2290157.050
5	633262.260	2290151.780

Инва. № подл.	Подп. и дата	Взам. инв. №

Изм.	Кол. уч.	Лист	№ док.	Подп.	Дата

51-23-ПМ-ОЧП-К1-ТМ

Лист

85

Название №№ знака	X (м)	У (м)
6	633242.150	2290137.380
7	633253.830	2290120.740
1	633272.340	2290134.650
38:30: 012501:3У150		
1	633268.560	2290157.050
2	633256.920	2290172.430
3	633231.180	2290155.050
4	633242.150	2290137.380
5	633262.260	2290151.780
1	633268.560	2290157.050
38:30: 012501:3У151		
1	633256.920	2290172.430
2	633245.510	2290187.750
3	633243.780	2290189.350
4	633234.740	2290182.790
5	633219.690	2290172.060
6	633231.180	2290155.050
1	633256.920	2290172.430
38:30: 012501:3У152		
1	633351.930	2290094.900
2	633339.300	2290119.920
3	633310.930	2290101.900
4	633326.430	2290078.890
1	633351.930	2290094.900
38:30: 012501:3У153		
1	633339.300	2290119.920
2	633329.300	2290136.730
3	633326.010	2290135.360
4	633313.520	2290127.480
5	633299.640	2290118.200
6	633299.170	2290117.590
7	633309.880	2290101.250
8	633310.930	2290101.900
1	633339.300	2290119.920
38:30: 012501:3У154		
1	633310.530	2290153.840
2	633281.030	2290175.990
3	633264.640	2290185.760

Изм. № подл.	Подп. и дата	Взам. инв. №

Изм.	Кол. уч.	Лист	№ док.	Подп.	Дата

51-23-ПМ-ОЧП-К1-ТМ

Лист

86

Название №№ знака	X (м)	У (м)
4	633261.120	2290181.230
5	633288.930	2290135.390
1	633310.530	2290153.840
38:30: 012501:3У155		
1	633089.560	2290297.900
2	633078.120	2290363.110
3	632855.990	2290463.540
4	632766.080	2290535.250
5	632679.490	2290581.780
6	632569.150	2290635.700
7	632518.410	2290595.220
8	632514.830	2290592.370
9	632510.900	2290589.240
10	632480.330	2290604.650
11	632452.550	2290575.840
12	632461.500	2290549.820
13	632476.780	2290524.690
14	632498.030	2290510.170
15	632527.250	2290504.720
16	632532.830	2290482.910
17	632558.450	2290459.000
18	632597.800	2290428.520
19	632623.850	2290420.060
20	632632.690	2290404.350
21	632665.340	2290355.510
22	632704.520	2290318.840
23	632731.550	2290290.260
24	632757.170	2290266.340
25	632784.420	2290245.480
26	632807.210	2290230.930
27	632836.160	2290215.430
28	632877.610	2290204.990
29	632909.540	2290185.540
30	632925.810	2290158.800
31	632957.430	2290128.540
32	632974.980	2290092.480
33	633003.690	2290068.480
34	633003.130	2290048.400

Изм. № подл.	Подп. и дата	Взам. инв. №

Изм.	Кол. уч.	Лист	№ док.	Подп.	Дата

51-23-ПМ-ОЧП-К1-ТМ

Лист

87

Название №№ знака	X (м)	У (м)
35	633033.250	2290019.720
36	633055.560	2289988.170
37	633082.460	2289977.100
38	633102.290	2289945.120
39	633124.740	2289918.200
40	633130.740	2289911.850
41	633134.690	2289887.000
42	633155.500	2289857.030
43	633156.570	2289840.000
44	633158.970	2289815.190
45	633174.290	2289810.120
46	633190.680	2289788.010
47	633189.510	2289746.300
48	633178.890	2289722.420
49	633147.600	2289721.630
50	633130.260	2289744.880
51	633127.860	2289752.660
52	633119.390	2289769.660
53	633101.020	2289800.720
54	633099.820	2289807.030
55	633080.930	2289831.260
56	633057.410	2289860.240
57	633047.270	2289860.740
58	633025.250	2289856.890
59	633034.620	2289839.340
60	633068.830	2289799.150
61	633083.830	2289761.700
62	633095.080	2289740.080
63	633123.840	2289703.200
64	633138.140	2289688.290
65	633145.980	2289682.570
66	633163.020	2289683.640
67	633167.210	2289661.940
68	633168.420	2289655.650
69	633171.660	2289647.960
70	633174.670	2289637.910
71	633177.630	2289628.550
72	633181.860	2289608.020

Изм. № подл.	Подп. и дата	Взам. инв. №

Изм.	Кол. уч.	Лист	№ док.	Подп.	Дата

51-23-ПМ-ОЧП-К1-ТМ

Лист

88

Название №№ знака	X (м)	У (м)
73	633187.370	2289603.360
74	633190.970	2289597.650
75	633191.440	2289595.490
76	633215.460	2289605.600
77	633267.060	2289679.420
78	633330.090	2289890.650
79	633336.250	2289937.040
80	633346.280	2290011.540
81	633344.590	2290044.780
82	633354.670	2290093.640
83	633346.850	2290113.270
84	633334.200	2290137.030
85	633314.720	2290156.050
86	633267.300	2290189.170
87	633198.430	2290216.570
88	633113.710	2290272.990
89	633089.560	2290297.900
90	633078.120	2290363.110
1	633089.560	2290297.900
91	633125.030	2289741.150
92	633110.060	2289730.220
93	633094.340	2289755.190
94	633087.260	2289770.090
95	633075.030	2289795.020
96	633064.260	2289809.160
97	633033.120	2289850.110
98	633031.820	2289852.820
99	633048.890	2289858.950
100	633058.810	2289848.250
101	633075.870	2289827.280
102	633080.950	2289819.910
103	633086.850	2289811.320
104	633092.540	2289801.060
105	633104.460	2289781.100
91	633125.030	2289741.150
106	633213.850	2289678.520

Изм. № подл.	Подп. и дата	Взам. инв. №

Изм.	Кол. уч.	Лист	№ док.	Подп.	Дата

51-23-ПМ-ОЧП-К1-ТМ

Название №№ знака	X (м)	У (м)
107	633202.440	2289658.610
108	633190.500	2289641.600
109	633188.150	2289634.900
110	633181.270	2289638.520
111	633178.920	2289675.080
112	633187.420	2289693.540
106	633213.850	2289678.520
113	633150.270	2289936.740
114	633135.800	2289929.570
115	633128.520	2289939.110
116	633125.750	2289937.150
117	633122.800	2289940.850
118	633115.510	2289952.430
119	633112.620	2289958.900
120	633129.810	2289970.560
121	633139.750	2289954.230
122	633147.330	2289941.290
123	633147.880	2289941.610
113	633150.270	2289936.740
124	633177.800	2289701.620
125	633191.640	2289719.180
126	633194.470	2289717.420
127	633204.900	2289733.110
128	633213.760	2289751.520
129	633211.690	2289769.050
130	633214.160	2289770.880
131	633216.860	2289772.210
132	633232.900	2289778.920
133	633236.560	2289771.600
134	633239.310	2289756.190
135	633239.960	2289752.450
136	633240.090	2289745.880
137	633238.780	2289737.150
138	633233.370	2289717.420
139	633223.230	2289699.240
140	633212.930	2289680.180

Инва. № подл.	Подп. и дата	Взам. инв. №

Изм.	Кол. уч.	Лист	№ док.	Подп.	Дата

51-23-ПМ-ОЧП-К1-ТМ

Название №№ знака	X (м)	У (м)
141	633183.620	2289697.800
124	633177.800	2289701.620
142	633183.320	2289824.560
143	633205.500	2289836.680
144	633218.010	2289813.560
145	633215.800	2289812.400
146	633217.160	2289809.560
147	633217.490	2289809.730
148	633219.630	2289809.950
149	633226.600	2289794.410
150	633230.930	2289784.880
151	633232.060	2289781.720
152	633224.640	2289778.460
153	633211.660	2289773.150
154	633209.610	2289774.780
155	633208.150	2289776.680
156	633206.620	2289779.380
157	633200.990	2289793.590
158	633198.680	2289800.550
159	633195.390	2289804.930
142	633183.320	2289824.560
160	633171.310	2289823.320
161	633159.230	2289856.870
162	633145.480	2289890.030
163	633155.750	2289893.650
164	633143.070	2289915.060
165	633136.210	2289928.290
166	633150.750	2289935.630
167	633160.640	2289917.170
168	633170.040	2289900.150
169	633189.100	2289864.300
170	633201.600	2289843.790
171	633199.890	2289841.490
172	633200.990	2289839.270
160	633171.310	2289823.320

Инва. № подл.	Подп. и дата	Взам. инв. №

Изм.	Кол. уч.	Лист	№ док.	Подп.	Дата

51-23-ПМ-ОЧП-К1-ТМ

Название №№ знака	X (м)	Y (м)
173	633128.390	2289973.350
174	633112.850	2289961.700
175	633110.410	2289960.470
176	633107.050	2289961.840
177	633089.850	2289983.280
178	633083.770	2289978.190
179	633068.870	2290000.850
180	633060.070	2290019.100
181	633048.190	2290035.300
182	633044.920	2290036.680
183	633031.300	2290051.180
184	633028.760	2290049.530
185	633022.330	2290065.180
186	633022.080	2290069.250
187	633013.000	2290080.640
188	633012.620	2290083.690
189	633028.060	2290095.800
190	633046.690	2290107.940
191	633057.460	2290092.580
192	633069.100	2290074.210
193	633079.200	2290057.060
194	633090.530	2290039.470
195	633099.530	2290020.920
196	633112.340	2290000.150
173	633128.390	2289973.350
197	632998.710	2290090.390
198	632996.280	2290095.860
199	632994.480	2290097.620
200	632992.090	2290103.430
201	632987.140	2290108.400
202	632978.250	2290120.420
203	632974.010	2290139.830
204	632962.600	2290151.720
205	632950.940	2290166.280
206	632941.930	2290178.310
207	632942.030	2290179.350
208	632942.670	2290180.620

Изм. № подл.	Подп. и дата	Взам. инв. №

Изм.	Кол. уч.	Лист	№ док.	Подп.	Дата

51-23-ПМ-ОЧП-К1-ТМ

Название №№ знака	X (м)	У (м)
209	632938.160	2290178.190
210	632928.370	2290190.950
211	632919.180	2290202.230
212	632916.550	2290199.950
213	632910.310	2290204.540
214	632909.450	2290205.280
215	632907.300	2290207.390
216	632895.630	2290213.640
217	632884.810	2290220.820
218	632875.350	2290227.740
219	632865.540	2290235.260
220	632856.740	2290225.270
221	632844.270	2290232.490
222	632849.180	2290239.420
223	632853.660	2290245.280
224	632870.580	2290264.550
225	632887.920	2290283.750
226	632901.100	2290276.120
227	632910.650	2290268.670
228	632911.890	2290270.260
229	632923.320	2290263.580
230	632934.070	2290256.950
231	632939.800	2290254.550
232	632948.610	2290247.960
233	632955.080	2290243.160
234	632957.140	2290241.230
235	632959.920	2290237.600
236	632968.890	2290226.050
237	632978.760	2290213.130
238	632991.270	2290195.730
239	633003.060	2290179.260
240	633014.240	2290161.650
241	633020.790	2290150.700
242	633021.130	2290150.910
243	633029.670	2290137.230
244	633037.140	2290124.750
245	633043.710	2290114.540
246	633044.240	2290112.480

Изм. № подл.	Подп. и дата	Взам. инв. №

Изм.	Кол. уч.	Лист	№ док.	Подп.	Дата

51-23-ПМ-ОЧП-К1-ТМ

Лист

93

Название №№ знака	X (м)	У (м)
247	633042.170	2290110.100
248	633027.730	2290100.570
249	633005.070	2290085.970
250	633001.980	2290087.000
197	632998.710	2290090.390
251	632455.120	2290575.570
252	632476.490	2290596.500
253	632488.990	2290589.620
254	632497.630	2290584.950
255	632513.420	2290571.740
256	632528.370	2290562.880
257	632542.380	2290551.540
258	632555.890	2290540.080
259	632570.880	2290524.600
260	632586.550	2290510.900
261	632601.660	2290496.670
262	632615.130	2290483.590
263	632630.560	2290470.000
264	632645.410	2290456.420
265	632659.580	2290443.460
266	632674.470	2290429.830
267	632690.370	2290415.290
268	632703.790	2290403.010
269	632679.770	2290378.130
270	632668.990	2290392.120
271	632655.790	2290410.400
272	632641.080	2290424.990
273	632627.360	2290436.160
274	632611.650	2290448.020
275	632594.430	2290459.050
276	632577.860	2290472.120
277	632565.570	2290487.980
278	632551.350	2290504.050
279	632533.420	2290515.170
280	632518.390	2290524.940
281	632503.170	2290537.450
282	632489.100	2290547.930

Изм. № подл.	Подп. и дата	Взам. инв. №

Изм.	Кол. уч.	Лист	№ док.	Подп.	Дата

51-23-ПМ-ОЧП-К1-ТМ

Название №№ знака	X (м)	У (м)
283	632483.110	2290542.120
284	632468.620	2290555.800
285	632459.710	2290568.230
251	632455.120	2290575.570
286	632685.130	2290374.370
287	632708.200	2290398.980
288	632723.780	2290384.720
289	632738.880	2290371.980
290	632756.640	2290357.300
291	632769.160	2290347.370
292	632787.990	2290331.120
293	632804.620	2290318.850
294	632819.310	2290307.030
295	632835.820	2290294.590
296	632850.070	2290282.070
297	632867.990	2290266.900
298	632850.990	2290247.540
299	632845.880	2290240.820
300	632826.680	2290254.430
301	632811.200	2290266.310
302	632804.280	2290257.540
303	632787.430	2290269.780
304	632780.790	2290262.030
305	632767.440	2290276.520
306	632770.890	2290280.720
307	632755.610	2290292.980
308	632756.650	2290294.230
309	632737.490	2290309.570
310	632723.000	2290323.710
311	632709.110	2290339.270
312	632712.470	2290343.040
313	632698.450	2290358.540
286	632685.130	2290374.370
314	632516.520	2290581.910
315	632550.190	2290610.550
316	632556.400	2290615.820

Изм. № подл.	Подп. и дата	Взам. инв. №

Изм.	Кол. уч.	Лист	№ док.	Подп.	Дата

51-23-ПМ-ОЧП-К1-ТМ

Лист

95

Название №№ знака	X (м)	У (м)
317	632570.100	2290626.640
318	632585.660	2290614.400
319	632608.280	2290596.590
320	632632.530	2290577.500
321	632656.420	2290558.700
322	632671.850	2290545.980
323	632687.280	2290533.250
324	632702.710	2290520.530
325	632718.150	2290507.800
326	632733.580	2290495.080
327	632747.600	2290480.810
328	632761.620	2290466.550
329	632736.550	2290436.970
330	632708.980	2290407.740
331	632694.330	2290422.040
332	632680.050	2290435.410
333	632664.630	2290449.430
334	632649.640	2290462.180
335	632635.570	2290475.010
336	632635.680	2290475.130
337	632619.100	2290490.520
338	632606.360	2290502.390
339	632591.500	2290515.250
340	632575.810	2290529.640
341	632560.730	2290544.160
342	632547.050	2290557.340
343	632533.710	2290569.400
314	632516.520	2290581.910
344	632712.940	2290404.120
345	632740.650	2290434.910
346	632764.530	2290463.170
347	632777.620	2290448.050
348	632790.700	2290432.930
349	632803.790	2290417.800
350	632816.870	2290402.670
351	632795.200	2290375.900
352	632774.680	2290352.160

Инва. № подл.	Взам. инв. №
	Подп. и дата

Изм.	Кол. уч.	Лист	№ док.	Подп.	Дата

51-23-ПМ-ОЧП-К1-ТМ

Название №№ знака	X (м)	У (м)
353	632759.010	2290364.260
354	632757.480	2290362.520
355	632742.180	2290377.330
356	632728.450	2290389.970
344	632712.940	2290404.120
357	632781.160	2290347.870
358	632799.980	2290369.180
359	632797.180	2290371.520
360	632820.490	2290398.500
361	632835.070	2290386.310
362	632849.130	2290371.730
363	632866.030	2290359.570
364	632868.520	2290362.350
365	632874.760	2290371.000
366	632892.130	2290359.370
367	632909.180	2290348.490
368	632927.170	2290336.090
369	632929.600	2290334.850
370	632944.860	2290362.930
371	632965.750	2290351.460
372	632983.460	2290341.620
373	633003.530	2290331.760
374	633023.260	2290320.700
375	633034.260	2290309.470
376	633028.970	2290280.110
377	633018.530	2290273.810
378	632999.700	2290262.140
379	632997.300	2290261.630
380	632995.040	2290260.210
381	632997.290	2290257.300
382	632992.590	2290253.610
383	632991.870	2290253.460
384	632971.900	2290239.730
385	632967.940	2290240.570
386	632956.340	2290250.450
387	632947.420	2290257.520
388	632936.860	2290263.670

Изм. № подл.	Подп. и дата	Взам. инв. №

Изм.	Кол. уч.	Лист	№ док.	Подп.	Дата

51-23-ПМ-ОЧП-К1-ТМ

Лист

97

Название №№ знака	X (м)	У (м)
389	632927.030	2290271.260
390	632925.990	2290269.800
391	632915.340	2290276.880
392	632905.790	2290283.620
393	632892.770	2290297.640
394	632889.700	2290295.290
395	632874.200	2290278.840
396	632868.940	2290276.090
397	632855.620	2290286.910
398	632841.760	2290299.250
399	632825.510	2290312.950
400	632824.570	2290312.260
401	632808.810	2290324.580
402	632793.480	2290337.980
357	632781.160	2290347.870
403	633207.430	2289656.810
404	633219.210	2289676.300
405	633228.240	2289696.430
406	633238.630	2289716.210
407	633245.510	2289714.250
408	633247.640	2289713.890
409	633248.630	2289718.700
410	633243.770	2289719.500
411	633241.180	2289722.930
412	633242.850	2289733.000
413	633244.860	2289743.360
414	633245.700	2289752.350
415	633245.230	2289757.970
416	633244.020	2289758.490
417	633241.360	2289774.530
418	633233.270	2289795.180
419	633230.070	2289802.480
420	633229.280	2289804.580
421	633220.610	2289821.610
422	633211.900	2289838.750
423	633215.520	2289840.820
424	633214.340	2289842.990

Изм. № подл.	Подп. и дата	Взам. инв. №

Изм.	Кол. уч.	Лист	№ док.	Подп.	Дата

51-23-ПМ-ОЧП-К1-ТМ

Название №№ знака	X (м)	У (м)
425	633209.870	2289842.090
426	633201.050	2289857.370
427	633195.950	2289865.530
428	633195.280	2289866.700
429	633189.630	2289875.320
430	633180.010	2289894.380
431	633170.420	2289913.270
432	633162.330	2289928.970
433	633157.390	2289937.720
434	633149.200	2289950.030
435	633138.890	2289967.280
436	633128.200	2289985.680
437	633157.150	2290001.720
438	633156.830	2290002.540
439	633182.120	2290018.390
440	633183.860	2290018.500
441	633196.180	2290002.080
442	633209.090	2289982.820
443	633221.300	2289961.330
444	633231.720	2289944.460
445	633241.250	2289928.380
446	633253.890	2289909.730
447	633256.780	2289906.650
448	633266.260	2289891.290
449	633276.570	2289874.530
450	633288.820	2289856.000
451	633297.810	2289839.840
452	633288.110	2289834.400
453	633294.290	2289823.400
454	633291.760	2289813.360
455	633289.230	2289803.330
456	633279.820	2289790.100
457	633277.110	2289778.240
458	633276.700	2289769.140
459	633254.600	2289772.480
460	633276.560	2289767.740
461	633278.630	2289741.000
462	633274.200	2289723.820

Изм. № подл.	Подп. и дата	Взам. инв. №

Изм.	Кол. уч.	Лист	№ док.	Подп.	Дата

51-23-ПМ-ОЧП-К1-ТМ

Лист

99

Название №№ знака	X (м)	У (м)
463	633270.030	2289707.580
464	633261.600	2289679.210
465	633248.300	2289657.130
466	633235.270	2289636.490
467	633223.940	2289622.830
468	633197.220	2289616.940
469	633197.600	2289641.320
403	633207.430	2289656.810
470	633051.370	2290112.590
471	633078.700	2290128.880
472	633078.460	2290129.210
473	633105.230	2290146.840
474	633106.620	2290144.940
475	633108.040	2290142.580
476	633115.450	2290130.590
477	633126.260	2290112.840
478	633137.890	2290093.770
479	633148.660	2290076.780
480	633160.040	2290058.900
481	633163.970	2290052.450
482	633166.220	2290049.030
483	633166.830	2290048.070
484	633169.680	2290043.610
485	633164.350	2290040.130
486	633173.920	2290036.890
487	633178.340	2290029.070
488	633179.270	2290025.270
489	633178.380	2290022.610
490	633175.520	2290019.800
491	633169.960	2290015.750
492	633163.130	2290011.260
493	633157.660	2290007.890
494	633153.740	2290005.750
495	633126.270	2289989.630
496	633115.080	2290009.270
497	633105.400	2290026.830
498	633095.460	2290044.870

Изм. № подл.	Подп. и дата	Взам. инв. №

Изм.	Кол. уч.	Лист	№ док.	Подп.	Дата

51-23-ПМ-ОЧП-К1-ТМ

Название №№ знака	X (м)	У (м)
499	633085.290	2290061.830
500	633074.800	2290078.260
501	633063.130	2290095.400
470	633051.370	2290112.590
502	633052.610	2290115.430
503	633050.910	2290117.620
504	633049.370	2290116.680
505	633039.800	2290131.730
506	633029.200	2290148.540
507	633018.800	2290165.140
508	633007.890	2290181.790
509	632997.330	2290196.900
510	632983.750	2290216.000
511	632978.310	2290223.940
512	632974.550	2290230.390
513	632974.780	2290233.400
514	632999.510	2290251.310
515	633026.060	2290268.140
516	633028.560	2290266.890
517	633037.910	2290252.120
518	633048.980	2290234.450
519	633059.660	2290218.650
520	633060.090	2290217.350
521	633070.670	2290200.870
522	633080.520	2290184.140
523	633092.600	2290165.790
524	633104.070	2290148.070
525	633091.290	2290139.600
526	633077.610	2290130.740
502	633052.610	2290115.430
527	633075.810	2290292.540
528	633073.110	2290293.480
529	633068.780	2290293.770
530	633053.900	2290293.020
531	633047.490	2290290.910
532	633046.340	2290290.420

Изм. № подл.	Подп. и дата	Взам. инв. №

Изм.	Кол. уч.	Лист	№ док.	Подп.	Дата

51-23-ПМ-ОЧП-К1-ТМ

Название №№ знака	X (м)	У (м)
533	633040.290	2290301.380
534	633065.380	2290323.880
535	633087.600	2290296.860
536	633079.670	2290289.380
527	633075.810	2290292.540
537	633289.150	2290134.520
538	633312.230	2290153.950
539	633319.680	2290145.960
540	633326.010	2290135.360
541	633329.300	2290136.730
542	633339.300	2290119.920
543	633351.930	2290094.900
544	633326.430	2290078.890
545	633310.930	2290101.900
546	633309.880	2290101.250
547	633299.170	2290117.590
548	633299.640	2290118.200
549	633294.340	2290126.270
537	633289.150	2290134.520
550	633288.930	2290135.390
551	633261.120	2290181.230
552	633264.640	2290185.760
553	633281.030	2290175.990
554	633310.530	2290153.840
550	633288.930	2290135.390
555	633042.780	2290255.650
556	633041.950	2290256.330
557	633038.580	2290261.760
558	633036.860	2290265.110
559	633034.270	2290272.070
560	633034.060	2290274.640
561	633041.500	2290278.220
562	633040.350	2290280.410
563	633044.690	2290283.020
564	633055.960	2290286.270

Изм. № подл.	Подп. и дата	Взам. инв. №

Изм.	Кол. уч.	Лист	№ док.	Подп.	Дата

51-23-ПМ-ОЧП-К1-ТМ

Название №№ знака	X (м)	У (м)
565	633059.800	2290287.030
566	633066.270	2290286.510
567	633073.250	2290277.510
568	633079.830	2290282.450
569	633080.650	2290282.050
570	633105.940	2290258.840
571	633106.560	2290259.460
572	633123.060	2290244.460
573	633123.830	2290245.170
574	633130.430	2290239.850
575	633140.470	2290227.950
576	633147.070	2290216.620
577	633151.490	2290209.040
578	633161.610	2290193.850
579	633160.350	2290192.060
580	633163.130	2290187.860
581	633136.130	2290170.110
582	633135.200	2290171.570
583	633125.850	2290166.740
584	633120.790	2290164.130
585	633116.960	2290162.150
586	633114.280	2290159.930
587	633110.610	2290157.880
588	633103.750	2290167.180
589	633100.500	2290165.090
590	633087.060	2290184.690
591	633075.280	2290204.120
592	633065.720	2290219.850
593	633055.490	2290237.730
555	633042.780	2290255.650
594	632824.640	2290416.530
595	632810.630	2290430.800
596	632796.520	2290444.980
597	632782.390	2290459.140
598	632768.460	2290473.480
599	632754.560	2290487.860
600	632740.560	2290502.150

Инва. № подл.	Взам. инв. №
Подп. и дата	

Изм.	Кол. уч.	Лист	№ док.	Подп.	Дата

51-23-ПМ-ОЧП-К1-ТМ

Название №№ знака	X (м)	У (м)
601	632717.030	2290520.760
602	632686.360	2290544.900
603	632699.380	2290563.390
604	632733.170	2290545.000
605	632760.330	2290528.480
606	632775.320	2290515.240
607	632790.210	2290501.890
608	632805.110	2290488.540
609	632819.990	2290475.190
610	632834.890	2290461.840
611	632849.780	2290448.490
594	632824.640	2290416.530
612	632862.260	2290446.030
613	632880.530	2290437.910
614	632898.810	2290429.780
615	632917.080	2290421.650
616	632936.880	2290412.840
617	632956.930	2290403.920
618	632978.870	2290394.030
619	632999.560	2290384.940
620	633021.970	2290374.960
621	633035.180	2290369.080
622	633049.650	2290362.640
623	633070.050	2290353.560
624	633038.870	2290320.730
625	633020.120	2290330.970
626	633007.350	2290337.850
627	632995.000	2290344.440
628	632977.640	2290354.160
629	632956.990	2290365.440
630	632939.220	2290373.160
631	632921.170	2290380.790
632	632902.120	2290388.820
633	632883.600	2290396.350
634	632864.520	2290402.350
635	632845.420	2290408.290
612	632862.260	2290446.030

Изм. № подл.	Подп. и дата	Взам. инв. №

Изм.	Кол. уч.	Лист	№ док.	Подп.	Дата

51-23-ПМ-ОЧП-К1-ТМ

Название №№ знака	X (м)	У (м)
636	633177.210	2290044.410
637	633164.960	2290063.370
638	633155.470	2290077.360
639	633155.400	2290080.310
640	633153.750	2290081.750
641	633142.690	2290097.580
642	633131.670	2290116.080
643	633120.670	2290133.950
644	633111.330	2290150.050
645	633137.100	2290167.480
646	633153.210	2290178.230
647	633166.040	2290186.990
648	633178.230	2290168.830
649	633188.700	2290152.080
650	633191.470	2290147.450
651	633194.170	2290143.800
652	633200.230	2290134.610
653	633209.180	2290121.610
654	633211.850	2290117.730
655	633218.890	2290105.630
656	633217.840	2290102.290
657	633220.440	2290104.370
658	633232.470	2290083.680
659	633207.510	2290066.860
660	633195.720	2290057.530
636	633177.210	2290044.410
661	633231.740	2290104.280
662	633226.530	2290105.710
663	633217.040	2290119.940
664	633205.920	2290138.050
665	633194.470	2290155.210
666	633194.060	2290155.190
667	633182.970	2290172.520
668	633171.880	2290189.850
669	633149.760	2290221.100
670	633155.880	2290225.540

Изм. № подл.	Подп. и дата	Взам. инв. №

Изм.	Кол. уч.	Лист	№ док.	Подп.	Дата

51-23-ПМ-ОЧП-К1-ТМ

Название №№ знака	X (м)	У (м)
671	633169.930	2290220.200
672	633198.020	2290209.100
673	633203.140	2290206.210
674	633203.520	2290206.720
675	633212.490	2290203.310
676	633212.590	2290200.870
677	633214.470	2290199.070
678	633215.290	2290199.810
679	633217.300	2290201.370
680	633241.040	2290190.900
681	633243.780	2290189.350
682	633245.510	2290187.750
683	633256.920	2290172.430
684	633268.560	2290157.050
685	633277.710	2290142.190
686	633270.810	2290136.830
687	633272.340	2290134.650
688	633253.830	2290120.740
661	633231.740	2290104.280
689	633182.620	2290042.010
690	633208.690	2290059.720
691	633210.620	2290061.580
692	633234.710	2290078.360
693	633246.370	2290061.840
694	633253.170	2290052.600
695	633257.980	2290042.040
696	633260.120	2290038.940
697	633274.370	2290018.720
698	633285.530	2290001.180
699	633296.140	2289983.730
700	633299.280	2289977.380
701	633305.420	2289965.660
702	633312.860	2289942.740
703	633319.040	2289923.960
704	633321.990	2289900.580
705	633320.600	2289894.590
706	633311.910	2289890.470

Изм. № подл.	Подп. и дата	Взам. инв. №

Изм.	Кол. уч.	Лист	№ док.	Подп.	Дата

51-23-ПМ-ОЧП-К1-ТМ

Название №№ знака	X (м)	У (м)
707	633313.420	2289886.750
708	633312.170	2289877.560
709	633303.490	2289870.140
710	633293.290	2289863.010
711	633282.010	2289878.020
712	633270.580	2289893.730
713	633272.150	2289896.370
714	633270.780	2289898.680
715	633269.270	2289897.930
716	633267.930	2289897.800
717	633259.590	2289911.950
718	633247.660	2289931.000
719	633247.900	2289931.140
720	633238.230	2289946.880
721	633236.650	2289948.600
722	633232.510	2289955.670
723	633226.450	2289964.750
724	633221.820	2289972.550
725	633217.190	2289980.360
726	633205.070	2290000.370
727	633206.270	2290003.130
728	633220.440	2290011.650
729	633218.020	2290015.060
730	633208.810	2290008.960
731	633201.370	2290006.060
732	633191.310	2290021.070
733	633190.920	2290022.180
734	633180.580	2290039.120
689	633182.620	2290042.010
735	633256.180	2290116.110
736	633276.250	2290131.040
737	633278.110	2290128.230
738	633282.430	2290131.400
739	633295.430	2290112.830
740	633305.620	2290098.170
741	633316.710	2290080.590
742	633326.750	2290062.870

Инд. № подл.	Подп. и дата	Взам. инв. №

Изм.	Кол. уч.	Лист	№ док.	Подп.	Дата

51-23-ПМ-ОЧП-К1-ТМ

Название №№ знака	X (м)	У (м)
743	633333.490	2290066.480
744	633339.390	2290054.420
745	633341.900	2290047.300
746	633344.670	2290027.830
747	633345.120	2290011.210
748	633335.920	2290004.720
749	633332.090	2290000.940
750	633336.760	2289989.740
751	633331.090	2289985.960
752	633332.190	2289980.720
753	633332.110	2289977.680
754	633331.640	2289968.840
755	633331.370	2289965.850
756	633330.770	2289963.090
757	633329.970	2289960.580
758	633329.680	2289957.670
759	633330.520	2289954.940
760	633321.480	2289950.820
761	633308.300	2289975.280
762	633297.680	2289994.430
763	633285.860	2290011.690
764	633285.160	2290011.230
765	633274.350	2290027.320
766	633274.140	2290028.460
767	633263.340	2290044.970
768	633252.960	2290061.980
769	633241.440	2290079.510
770	633241.820	2290079.840
771	633232.110	2290095.830
772	633237.880	2290099.870
773	633238.690	2290103.630
735	633256.180	2290116.110

Инд. № подл.	Подп. и дата	Взам. инв. №

Изм.	Кол. уч.	Лист	№ док.	Подп.	Дата

51-23-ПМ-ОЧП-К1-ТМ

1.2 Линии отступа от красных линий

Согласно п.5 ст.43 Градостроительного кодекса РФ в проекте межевания отображаются линии отступа от красных линий в целях определения места допустимого размещения зданий, строений, сооружений (линии застройки).

Линии отступа установлены в соответствии с Правилами землепользования и застройки муниципального образования – «город Тулун» (утверждены Решение Думы городского округа от 07.12.2011 г. № 65-ДГО (ред. от 26.03.2020г № 08-ДГО с изм. от 16.07.2020 № 25-ДГО, от 01.02.2021 № 02-ДГО, от 27.08.2021 № 19-ДГО, от 19.04.2022 №--ДГО, от 27.10.22 №32-ДГО) и составляют от границ земельных участков, для всех строений – 3метра (при новом строительстве).

1.3 Сведения о границах территории, в отношении которой утверждён проект межевания

Перечень координат характерных точек границ территории, в отношении которой утверждён проект межевания, представлен в системе координат, используемой для ведения Единого государственного реестра недвижимости – МСК-38, зона 2.

Таблица 1.3

Сведения о границах территории СНТ Руслан, в отношении которой утверждён проект межевания

Номер точки	Координата X	Координата Y
1	2	3
1	633191.440	2289595.490
2	633215.460	2289605.600
3	633267.060	2289679.420
4	633330.090	2289890.650
5	633336.250	2289937.040
6	633346.280	2290011.540
7	633344.590	2290044.780
8	633354.670	2290093.640
9	633346.850	2290113.270
10	633334.200	2290137.030
11	633314.720	2290156.050
12	633267.300	2290189.170
13	633198.430	2290216.570
14	633113.710	2290272.990

Изм. № подл.	Подп. и дата	Взам. инв. №					51-23-ПМ-ОЧП-К1-ТМ	Лист
								09
			Изм.	Кол. уч.	Лист	№ док.		Подп.

Номер точки	Координата X	Координата Y
1	2	3
15	633089.560	2290297.900
16	633078.120	2290363.110
17	632855.990	2290463.540
18	632766.080	2290535.250
19	632679.490	2290581.780
20	632569.150	2290635.700
21	632518.410	2290595.220
22	632510.900	2290589.240
23	632480.326	2290604.654
24	632452.550	2290575.840
25	632461.500	2290549.820
26	632476.780	2290524.690
27	632498.030	2290510.170
28	632527.250	2290504.720
29	632532.830	2290482.910
30	632558.450	2290459.000
31	632597.800	2290428.520
32	632623.850	2290420.060
33	632632.690	2290404.350
34	632665.340	2290355.510
35	632704.520	2290318.840
36	632731.550	2290290.260
37	632757.170	2290266.340
38	632784.420	2290245.480
39	632807.210	2290230.930
40	632836.160	2290215.430
41	632877.610	2290204.990
42	632909.540	2290185.540
43	632925.810	2290158.800
44	632957.430	2290128.540
45	632974.980	2290092.480
46	633003.690	2290068.480
47	633003.130	2290048.400
48	633033.250	2290019.720
49	633055.560	2289988.170
50	633082.460	2289977.100
51	633102.290	2289945.120
52	633124.740	2289918.200

Изм. № подл.	Подп. и дата	Взам. инв. №

Изм.	Кол. уч.	Лист	№ док.	Подп.	Дата

51-23-ПМ-ОЧП-К1-ТМ

Лист

10

Номер точки	Координата X	Координата Y
1	2	3
53	633130.740	2289911.850
54	633134.690	2289887.000
55	633155.500	2289857.030
56	633158.970	2289815.190
57	633174.290	2289810.120
58	633190.680	2289788.010
59	633189.510	2289746.300
60	633178.890	2289722.420
61	633147.600	2289721.630
62	633130.260	2289744.880
63	633127.860	2289752.660
64	633119.390	2289769.660
65	633119.390	2289769.660
66	633099.820	2289807.030
67	633080.930	2289831.260
68	633057.409	2289860.236
69	633047.270	2289860.740
70	633025.250	2289856.890
71	633034.625	2289839.336
72	633068.830	2289799.150
73	633083.830	2289761.700
74	633095.080	2289740.080
75	633123.840	2289703.200
76	633138.140	2289688.290
77	633145.980	2289682.570
78	633163.020	2289683.640
79	633167.210	2289661.940
80	633168.420	2289655.650
81	633171.660	2289647.960
82	633174.670	2289637.910
83	633177.630	2289628.550
84	633181.860	2289608.020
85	633187.370	2289603.360
86	633190.970	2289597.650
1	633191.440	2289595.490

Изм. № подл.	Подп. и дата	Взам. инв. №

Изм.	Кол. уч.	Лист	№ док.	Подп.	Дата

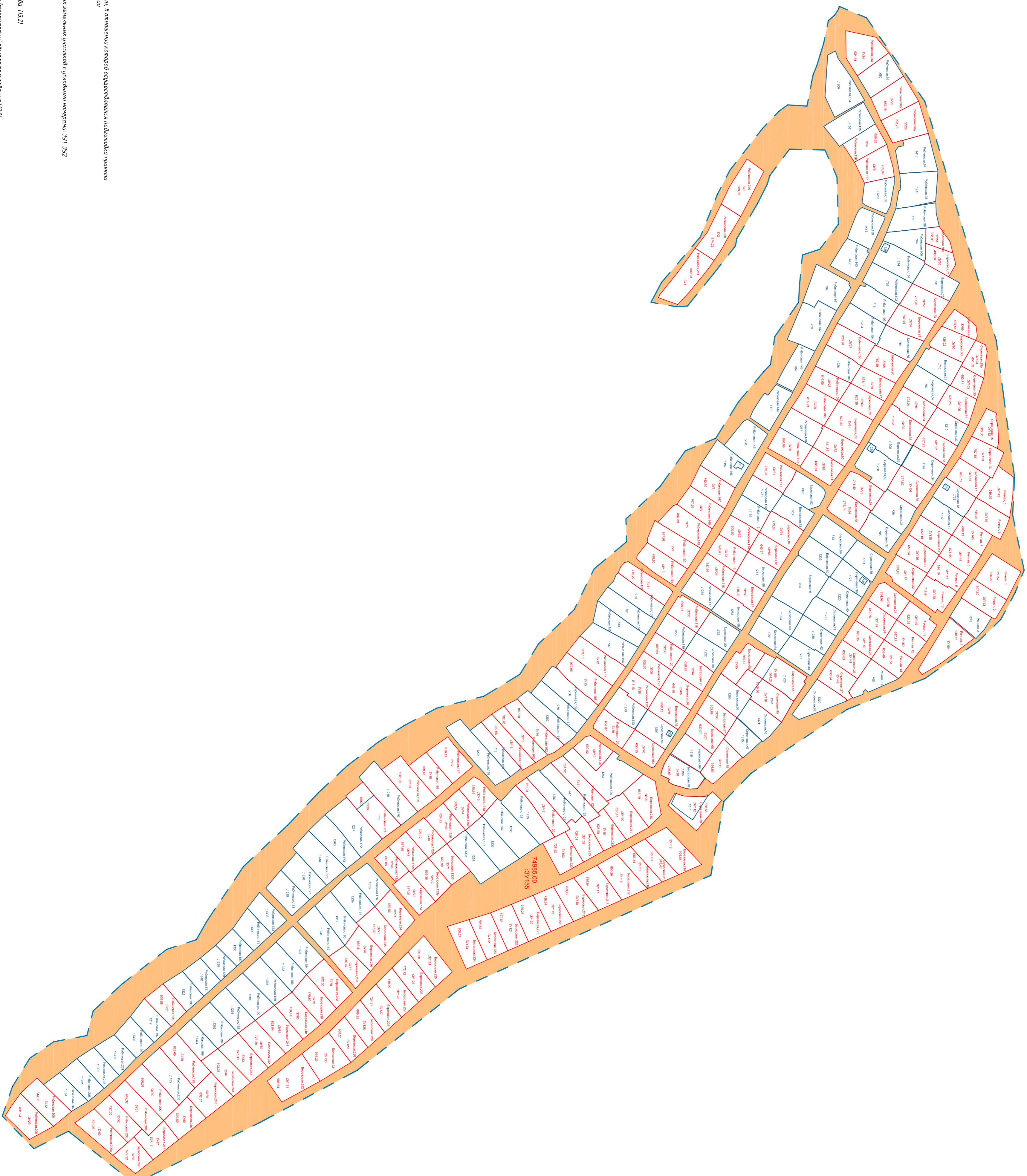
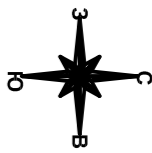
51-23-ПМ-ОЧП-К1-ТМ

Лист

11

Проекта межевания территории СНТ «Руслан» города Тулуна Иркутской области

Чертеж межевания территории М 1:2000



- Угловые обозначения**
- граница территории, в том числе линейной общественной собственности и государственной
 - граница территории
- Обозначения земельных участков**
- участки, образуемые земельными участками в границах межевания 391-392
 - участки, образуемые земельными участками
- Владельцы земельных участков**
- физические лица (13.2)
 - юридические лица (13.2)
 - земельные участки (территория общего пользования) (12.0)

51-23-ПМ-ОП-Ч1											
Проект межевания территории СНТ «Руслан» города Тулуна Иркутской области											
Имя	Косов	Имя	Косов	Имя	Косов	Имя	Косов	Имя	Косов	Имя	Косов
Фамилия	Горбунов	Фамилия	Горбунов	Фамилия	Горбунов	Фамилия	Горбунов	Фамилия	Горбунов	Фамилия	Горбунов
Имя	Косов	Имя	Косов	Имя	Косов	Имя	Косов	Имя	Косов	Имя	Косов
Фамилия	Горбунов	Фамилия	Горбунов	Фамилия	Горбунов	Фамилия	Горбунов	Фамилия	Горбунов	Фамилия	Горбунов
Имя	Косов	Имя	Косов	Имя	Косов	Имя	Косов	Имя	Косов	Имя	Косов
Фамилия	Горбунов	Фамилия	Горбунов	Фамилия	Горбунов	Фамилия	Горбунов	Фамилия	Горбунов	Фамилия	Горбунов
Основная часть проекта межевания											
Чертеж межевания территории М 1:2000											
ООО "СПСК"											