

ООО «СПСК»
Общество с ограниченной ответственностью
«Сибирская Проектно-Строительная Компания»
665254, г. Тулун, ул. Ползунова, д.53 тел.: 8-950-096-00-60,
e-mail: sp-sk@bk.ru
ОКПО 16606532 ОГРН 1133816001813 ИНН/КПП
3816016681/381601001

Заказчик – Председатель СНТ «Руслан» Абросимов Максим Сергеевич


ПРОЕКТ МЕЖЕВАНИЯ ТЕРРИТОРИИ СНТ «РУСЛАН» В ГОРОДЕ ТУЛУНЕ ИРКУТСКОЙ ОБЛАСТИ

ДОКУМЕНТАЦИЯ ПО ПЛАНИРОВКЕ ТЕРРИТОРИИ

Основная часть проекта межевания

Книга 1. Перечень и сведения об образуемых земельных участках

51-23-ПМ-ОЧП-К1



ООО «СПСК»
Общество с ограниченной ответственностью
«Сибирская Проектно-Строительная Компания»
665254, г. Тулун, ул. Ползунова, д.53 тел.: 8-950-096-00-60,
e-mail: sp-sk@bk.ru
ОКПО 16606532 ОГРН 1133816001813 ИНН/КПП
3816016681/381601001

Заказчик – Председатель СНТ «Руслан» Абросимов Максим Сергеевич

ПРОЕКТ МЕЖЕВАНИЯ ТЕРРИТОРИИ СНТ «РУСЛАН» В ГОРОДЕ ТУЛУНЕ ИРКУТСКОЙ ОБЛАСТИ

ДОКУМЕНТАЦИЯ ПО ПЛАНИРОВКЕ ТЕРРИТОРИИ

Основная часть проекта межевания

Книга 1. Перечень и сведения об образуемых земельных участках

51-23-ПМ-ОЧП-К1

Генеральный директор

Горбунов П.Г.

Управляющий проектом

Лентович Е.А.

Взам. инв. №

Подп. и дата

Инв. № подл.

2023

Содержание

Обозначение	Наименование	Нумерация
51-23-ПМ-ОЧП-К1-СП	Состав документации по планировке территории	2
51-23-ПМ-ОЧП-К1-СК	Состав коллектива	3
51-23-ПМ-ОЧП-К1-Т	Раздел 1. Межевание территории	4
	1.1 Перечень и сведения о площади образуемых земельных участков, в том числе возможные способы их образования. Виды разрешённого использования образуемых земельных участков в соответствии с проектом планировки территории	4
	1.2 Линии отступа от красных линий	117
	1.3 Сведения о границах территории СНТ «Руслан», в отношении которой утверждён проект межевания	117

Согласовано

Взам. инв. №	
Подп. и дата	
Инв. №	

Изм.	Кол.уч.	Лист	№ док.	Подп.	Дата

51-23-ПМ-ОЧП-К1-С			
Содержание	Стадия	Лист	Листов
		1	1
	ООО «СПСК»		

Состав документации по планировке территории

Проект планировки территории и проект межевания территории в городе Тулун Иркутской области

Номер тома	Обозначение	Наименование	Количество страниц/листов
		Проект межевания территории	
1		Основная часть, подлежащая утверждению	
	51-23-ПМ-ОЧП-К1	Книга 3. Перечень и сведения об образуемых земельных участках	109
	51-23-ПМ-ОЧП-Ч1	Чертеж 1. Чертеж межевания территории М 1:2 000	1
		Материалы по обоснованию	
	51-23-ПМ-ОМ-Ч1	Чертеж 1. Чертеж, на котором отображается местоположение существующих объектов капитального строительства, границы существующих земельных участков, границы зон с особыми условиями использования территории, территории объектов культурного наследия М 1:2 000	1
2		Материалы в электронном виде	
	51-23-ПП-ПМ-Д1	Диск 1. Материалы проекта – комплект текстовых материалов в формате *.doc и *.pdf, графических материалов в векторном виде в формате «Панорама. Профессиональная ГИС «Карта 2005», *.jpeg.	1 экз.

Согласовано

Взам. инв. №

Подп. и дата

Инв. № подл.

51-23-ПМ-ОЧП-К1-СП					
Изм.	Кол.уч.	Лист	№ док.	Подп.	Дата
Ген.директор	Горбунов П.Г.				08.23
Упр. проектом	Ленювич Е.А.				08.23
Состав проектной документации					
			Стадия	Лист	Листов
				1	2
ООО «СПСК»					

Состав коллектива

в разработке «Проекта межевания территории СНТ «Руслан» города Тулуна Иркутской области» принимали участие:

Специалисты ООО «СПСК»:	
Градостроительная часть	
Генеральный директор	П.Г. Горбунов
Управляющий проектом	Е.А. Лентович

Инва. № подл.	Подпись и дата	Взам. инв. №

Изм.	Кол. уч.	Лист	№ док	Подп.	Дата	51-23-ПМ-ОЧП-К1-СК	Лист
							3

Раздел 1. Межевание территории

1.1 Перечень и сведения о площади образуемых земельных участков, в том числе возможные способы их образования. Виды разрешённого использования образуемых земельных участков в соответствии с проектом планировки территории

Подготовка проекта межевания территории, выполнена в целях определения местоположения границ, образуемых и изменяемых земельных участков.

Сроки проектом межевания не определяются. Межевание территории выполняется в рамках сроков, предусмотренных для преобразования территории и реализации проектных решений проекта планировки территории.

Проект межевания территории разработан с учётом кадастрового плана территории и выписки из Единого государственного реестра недвижимости об основных характеристиках и зарегистрированных правах на объект недвижимости, предоставленных филиалом федерального государственного бюджетного учреждения «Федеральная кадастровая палата Федеральной службы государственной регистрации, кадастра и картографии».

Проект межевания территории разрабатывался на не застроенную территорию.

Для установления координат земельных участков были использованы материалы Единого Государственного Реестра недвижимости (ЕГРН).

Для определения разрешённого использования земельных участков используется Классификатор видов разрешённого использования земельных участков, утвержденный Приказом Росреестра от 10.11.2020г. № П/0412 в ред. от 16.09.2021г., а также Правила землепользования и застройки муниципального образования – «город Тулун», утвержденные решением Думы от 07.12.2011г. № 65-ДГО, в редакции утвержденной решением Думы города Тулуна от 26.03.2020г. №08-ДГО с изм. от 16.07.2020 № 25-ДГО, от 01.02.2021 № 02-ДГО, от 27.08.2021 № 19-ДГО, от 19.04.2022 №6-ДГО, от 27.10.22 №32-ДГО.

Проект межевания территории обеспечивает точное и однозначное положение земельных участков на местности путём использования координатной привязки границ земельных участков и фиксации геометрических характеристик каждого полученного контура.

Сведения об образуемых земельных участках с указанием сведений о категории земель и видах разрешённого использования земельных участков, представлены в таблице 1.1.1

Согласовано			
	Взам. инв.№		
	Подп. и дата		
	Инв. № подл.		

						51-23-ПМ-ОЧП-К1-Т			
Изм.	Кол. уч.	Лист	№ док.	Подп.	Дата				
Ген. директор		Горбунов П.Г.			08.23	Пояснительная записка	Стадия	Лист	Листов
Упр. проектом		Лентович Е.А.			08.23			4	422
							ООО «СПСК»		

1.1.2 Сведения о координатах образуемых земельных участков представлены в таблице

Таблица 1.1.1

Сведения об образуемых земельных участках

Условный номер земельного участка	Площадь образуемого земельного участка, кв.м	Вид разрешённого использования образуемого земельного участка	Адрес (описание местоположения)	Способ образования	Категория земель
1	2	3	4	5	
38:30:012501:ЗУ1	656,59	Ведение садоводства (13.2)	Российская Федерация, Иркутская область, городской округ город Тулун, г. Тулун, тер. СНТ Руслан, ул. Рябиновая, 136	Образование земельного участка из земель государственной или муниципальной собственности	Земли населенных пунктов
38:30:012501:ЗУ2	735,89	Ведение садоводства (13.2)	Российская Федерация, Иркутская область, городской округ город Тулун, г. Тулун, тер. СНТ Руслан, ул. Рябиновая, 137	Образование земельного участка из земель государственной или муниципальной собственности	Земли населенных пунктов
38:30:012501:ЗУ3	1000,29	Ведение садоводства (13.2)	Российская Федерация, Иркутская область, городской округ город Тулун, г.	Образование земельного участка путем перераспределения земельного участка с	

Изм.	Кол. уч.	Лист	№ док.	Подп.	Дата

Изм.	Кол. уч.	Лист	№ док.	Подп.	Дата

Условный номер земельного участка	Площадь образуемого земельного участка, кв.м	Вид разрешённого использования образуемого земельного участка	Адрес (описание местоположения)	Способ образования	Категория земель
1	2	3	4	5	
			Тулун, тер. СНТ Руслан, ул. Рябиновая, 146	кадастровым номером 38:30:012501:1197 и земель, находящихся в муниципальной собственности	
38:30:012501:ЗУ4	971,57	Ведение садоводства (13.2)	Российская Федерация, Иркутская область, городской округ город Тулун, г. Тулун, тер. СНТ Руслан, ул. Рябиновая, 147	Образование земельного участка из земель государственной или муниципальной собственности	Земли населенных пунктов
38:30:012501:ЗУ5	767,26	Ведение садоводства (13.2)	Российская Федерация, Иркутская область, городской округ город Тулун, г. Тулун, тер. СНТ Руслан, ул. Рябиновая, 148	Образование земельного участка из земель государственной или муниципальной собственности	Земли населенных пунктов
38:30:012501:ЗУ6	882,69	Ведение садоводства (13.2)	Российская Федерация, Иркутская область, городской округ город	Образование земельного участка из земель государственной или муниципальной собственности	Земли населенных пунктов

Изм.	Кол. уч.	Лист	№ док.	Подп.	Дата

Взам. инв. №

Подп. и дата

Инв. № подл.

51-23-ПМ-ОЧП-К1-ТМ

Лист

6

Условный номер земельного участка	Площадь образуемого земельного участка, кв.м	Вид разрешённого использования образуемого земельного участка	Адрес (описание местоположения)	Способ образования	Категория земель
1	2	3	4	5	
			Тулун, г. Тулун, тер. СНТ Руслан, ул. Рябиновая, 149	муниципальной собственности	
38:30:012501: ЗУ7	947,98	Ведение садоводства (13.2)	Российская Федерация, Иркутская область, городской округ город Тулун, г. Тулун, тер. СНТ Руслан, ул. Рябиновая, 150	Образование земельного участка из земель государственной или муниципальной собственности	Земли населенных пунктов
38:30:012501: ЗУ8	788,80	Ведение садоводства (13.2)	Российская Федерация, Иркутская область, городской округ город Тулун, г. Тулун, тер. СНТ Руслан, ул. Рябиновая, 151	Образование земельного участка из земель государственной или муниципальной собственности	Земли населенных пунктов
38:30:012501: ЗУ9	712,29	Ведение садоводства (13.2)	Российская Федерация, Иркутская область, городской округ город Тулун, г.	Образование земельного участка из земель государственной или муниципальной собственности	

Взам. инв. №	
Подп. и дата	
Инв. № подл.	

Изм.	Кол. уч.	Лист	№ док.	Подп.	Дата

51-23-ПМ-ОЧП-К1-ТМ

Лист

7

Условный номер земельного участка	Площадь образуемого земельного участка, кв.м	Вид разрешенного использования образуемого земельного участка	Адрес (описание местоположения)	Способ образования	Категория земель
1	2	3	4	5	
			Тулун, тер. СНТ Руслан, ул. Рябиновая, 152		
38:30:012501:3У10	959,18	Ведение садоводства (13.2)	Российская Федерация, Иркутская область, городской округ город Тулун, г. Тулун, тер. СНТ Руслан, ул. Рябиновая, 157	Образование земельного участка из земель государственной или муниципальной собственности	Земли населенных пунктов
38:30:012501:3У11	970,95	Ведение садоводства (13.2)	Российская Федерация, Иркутская область, городской округ город Тулун, г. Тулун, тер. СНТ Руслан, ул. Рябиновая, 158	Образование земельного участка из земель государственной или муниципальной собственности	Земли населенных пунктов
38:30:012501:3У12	988,96	Ведение садоводства (13.2)	Российская Федерация, Иркутская область, городской округ город Тулун, г. Тулун, тер.	Образование земельного участка из земель государственной или муниципальной собственности	Земли населенных пунктов

Изм.	Кол. уч.	Лист	№ док.	Подп.	Дата

Изм.	Кол. уч.	Лист	№ док.	Подп.	Дата

51-23-ПМ-ОЧП-К1-ТМ				
--------------------	--	--	--	--

Условный номер земельного участка	Площадь образуемого земельного участка, кв.м	Вид разрешенного использования образуемого земельного участка	Адрес (описание местоположения)	Способ образования	Категория земель
1	2	3	4	5	
			СНТ Руслан, ул. Рябиновая, 162		
38:30:012501: ЗУ13	806,00	Ведение садоводства (13.2)	Российская Федерация, Иркутская область, городской округ город Тулун, г. Тулун, тер. СНТ Руслан, ул. Рябиновая, 163	Образование земельного участка из земель государственной или муниципальной собственности	Земли населенных пунктов
38:30:012501: ЗУ14	862,08	Ведение садоводства (13.2)	Российская Федерация, Иркутская область, городской округ город Тулун, г. Тулун, тер. СНТ Руслан, ул. Рябиновая, 164	Образование земельного участка из земель государственной или муниципальной собственности	Земли населенных пунктов
38:30:012501: ЗУ15	866,23	Ведение садоводства (13.2)	Российская Федерация, Иркутская область, городской округ город Тулун, г. Тулун, тер. СНТ Руслан,	Образование земельного участка путем перераспределения земельного участка с кадастровым номером	Земли населенных пунктов

Взам. инв. №

Подп. и дата

Инв. № подл.

Изм.	Кол. уч.	Лист	№ док.	Подп.	Дата
------	----------	------	--------	-------	------

51-23-ПМ-ОЧП-К1-ТМ

Лист

9

Условный номер земельного участка	Площадь образуемого земельного участка, кв.м	Вид разрешённого использования образуемого земельного участка	Адрес (описание местоположения)	Способ образования	Категория земель
1	2	3	4	5	
			ул. Рябиновая, 165	38:30:012501:716 и земель, находящихся в муниципальной собственности	
38:30:012501:3У16	999,55	Ведение садоводства (13.2)	Российская Федерация, Иркутская область, городской округ город Тулун, г. Тулун, тер. СНТ Руслан, ул. Рябиновая, 167	Образование земельного участка из земель государственной или муниципальной собственности	Земли населенных пунктов
38:30:012501:3У17	949,30	Ведение садоводства (13.2)	Российская Федерация, Иркутская область, городской округ город Тулун, г. Тулун, тер. СНТ Руслан, ул. Рябиновая, 168	Образование земельного участка из земель государственной или муниципальной собственности	Земли населенных пунктов
38:30:012501:3У18	1001,00	Ведение садоводства (13.2)	Российская Федерация, Иркутская область, городской округ город Тулун, г. Тулун, тер.	Образование земельного участка из земель государственной или муниципальной собственности	Земли населенных пунктов

Изм.	Кол. уч.	Лист	№ док.	Подп.	Дата

Изм.	Кол. уч.	Лист	№ док.	Подп.	Дата

51-23-ПМ-ОЧП-К1-ТМ				
--------------------	--	--	--	--

Условный номер земельного участка	Площадь образуемого земельного участка, кв.м	Вид разрешенного использования образуемого земельного участка	Адрес (описание местоположения)	Способ образования	Категория земель
1	2	3	4	5	
			СНТ Руслан, ул. Рябиновая, 169		
38:30:012501: ЗУ19	1000,77	Ведение садоводства (13.2)	Российская Федерация, Иркутская область, городской округ город Тулун, г. Тулун, тер. СНТ Руслан, ул. Рябиновая, 171	Образование земельного участка путем перераспределения земельного участка с кадастровым номером 38:30:012501:786 и земель, находящихся в муниципальной собственности	Земли населенных пунктов
38:30:012501: 786:ЗУ20	1000,89	Ведение садоводства (13.2)	Российская Федерация, Иркутская область, городской округ город Тулун, г. Тулун, тер. СНТ Руслан, ул. Рябиновая, 179	Образование земельного участка путем перераспределения земельного участка с кадастровым номером 38:30:012501:1298 и земель, находящихся в муниципальной собственности	Земли населенных пунктов
38:30:012501: ЗУ21	970,85	Ведение садоводства (13.2)	Российская Федерация, Иркутская область, городской	Образование земельного участка путем перераспределения	Земли населенных пунктов

Взам. инв. №	
Подп. и дата	
Инв. № подл.	

Изм.	Кол. уч.	Лист	№ док.	Подп.	Дата

51-23-ПМ-ОЧП-К1-ТМ

Лист

11

Условный номер земельного участка	Площадь образуемого земельного участка, кв.м	Вид разрешённого использования образуемого земельного участка	Адрес (описание местоположения)	Способ образования	Категория земель
1	2	3	4	5	
			округ город Тулун, г. Тулун, тер. СНТ Руслан, ул. Рябиновая, 181	земельного участка с кадастровым номером 38:30:012501:1299 и земель, находящихся в муниципальной собственности	
38:30:012501:ЗУ22	700,93	Ведение садоводства (13.2)	Российская Федерация, Иркутская область, городской округ город Тулун, г. Тулун, тер. СНТ Руслан, ул. Рябиновая, 187	Образование земельного участка путем перераспределения земельного участка с кадастровым номером 38:30:012501:1306 и земель, находящихся в муниципальной собственности	Земли населенных пунктов
38:30:012501:ЗУ23	611,44	Ведение садоводства (13.2)	Российская Федерация, Иркутская область, городской округ город Тулун, г. Тулун, тер. СНТ Руслан, ул. Рябиновая, 189	Образование земельного участка путем перераспределения земельного участка с кадастровым номером 38:30:012501:1339 и земель, находящихся в муниципальной собственности	Земли населенных пунктов

Изм.	Кол. уч.	Лист	№ док.	Подп.	Дата

Изм.	Кол. уч.	Лист	№ док.	Подп.	Дата

51-23-ПМ-ОЧП-К1-ТМ				
--------------------	--	--	--	--

Условный номер земельного участка	Площадь образуемого земельного участка, кв.м	Вид разрешенного использования образуемого земельного участка	Адрес (описание местоположения)	Способ образования	Категория земель
1	2	3	4	5	
38:30:012501:ЗУ24	659,58	Ведение садоводства (13.2)	Российская Федерация, Иркутская область, городской округ город Тулун, г. Тулун, тер. СНТ Руслан, ул. Рябиновая, 195	Образование земельного участка из земель государственной или муниципальной собственности	Земли населенных пунктов
38:30:012501:ЗУ25	835,00	Ведение садоводства (13.2)	Российская Федерация, Иркутская область, городской округ город Тулун, г. Тулун, тер. СНТ Руслан, ул. Рябиновая, 207	Образование земельного участка путем перераспределения земельного участка с кадастровым номером 38:30:012501:1324 и земель, находящихся в муниципальной собственности	Земли населенных пунктов
38:30:012501:ЗУ26	844,33	Ведение садоводства (13.2)	Российская Федерация, Иркутская область, городской округ город Тулун, г. Тулун, тер. СНТ Руслан, ул.	Образование земельного участка из земель государственной или муниципальной собственности	Земли населенных пунктов

Взам. инв. №	
Подп. и дата	
Инв. № подл.	

Изм.	Кол. уч.	Лист	№ док.	Подп.	Дата

51-23-ПМ-ОЧП-К1-ТМ

Лист

13

Условный номер земельного участка	Площадь образуемого земельного участка, кв.м	Вид разрешённого использования образуемого земельного участка	Адрес (описание местоположения)	Способ образования	Категория земель
1	2	3	4	5	
			Рябиновая, 208		
38:30:012501:ЗУ27	831,94	Ведение садоводства (13.2)	Российская Федерация, Иркутская область, городской округ город Тулун, г. Тулун, тер. СНТ Руслан, ул. Рябиновая, 209	Образование земельного участка из земель государственной или муниципальной собственности	Земли населенных пунктов
38:30:012501:ЗУ28	924,74	Ведение садоводства (13.2)	Российская Федерация, Иркутская область, городской округ город Тулун, г. Тулун, тер. СНТ Руслан, ул. Рябиновая, 94а	Образование земельного участка из земель государственной или муниципальной собственности	Земли населенных пунктов
38:30:012501:ЗУ29	862,15	Ведение садоводства (13.2)	Российская Федерация, Иркутская область, городской округ город Тулун, г. Тулун, тер. СНТ Руслан, ул.	Образование земельного участка из земель государственной или муниципальной собственности	Земли населенных пунктов

Взам. инв. №

Подп. и дата

Инв. № подл.

Изм.	Кол. уч.	Лист	№ док.	Подп.	Дата

51-23-ПМ-ОЧП-К1-ТМ

Лист

14

Условный номер земельного участка	Площадь образуемого земельного участка, кв.м	Вид разрешенного использования образуемого земельного участка	Адрес (описание местоположения)	Способ образования	Категория земель
1	2	3	4	5	
			Рябиновая, 96б		
38:30:012501:ЗУ30	902,78	Ведение садоводства (13.2)	Российская Федерация, Иркутская область, городской округ город Тулун, г. Тулун, тер. СНТ Руслан, ул. Рябиновая, 96а	Образование земельного участка из земель государственной или муниципальной собственности	Земли населенных пунктов
38:30:012501:ЗУ31	820,28	Ведение садоводства (13.2)	Российская Федерация, Иркутская область, городской округ город Тулун, г. Тулун, тер. СНТ Руслан, ул. Рябиновая, 105	Образование земельного участка из земель государственной или муниципальной собственности	Земли населенных пунктов
38:30:012501:ЗУ32	616,06	Ведение садоводства (13.2)	Российская Федерация, Иркутская область, городской округ город Тулун, г. Тулун, тер. СНТ Руслан, ул.	Образование земельного участка из земель государственной или муниципальной собственности	Земли населенных пунктов

Взам. инв. №

Подп. и дата

Инв. № подл.

Изм.	Кол. уч.	Лист	№ док.	Подп.	Дата

51-23-ПМ-ОЧП-К1-ТМ

Лист

15

Условный номер земельного участка	Площадь образуемого земельного участка, кв.м	Вид разрешённого использования образуемого земельного участка	Адрес (описание местоположения)	Способ образования	Категория земель
1	2	3	4	5	
			Рябиновая, 107		
38:30:012501:ЗУ33	815,93	Ведение садоводства (13.2)	Российская Федерация, Иркутская область, городской округ город Тулун, г. Тулун, тер. СНТ Руслан, ул. Рябиновая, 108	Образование земельного участка из земель государственной или муниципальной собственности	Земли населенных пунктов
38:30:012501:ЗУ34	711,00	Ведение садоводства (13.2)	Российская Федерация, Иркутская область, городской округ город Тулун, г. Тулун, тер. СНТ Руслан, ул. Рябиновая, 110	Образование земельного участка из земель государственной или муниципальной собственности	Земли населенных пунктов
38:30:012501:ЗУ35	732,57	Ведение садоводства (13.2)	Российская Федерация, Иркутская область, городской округ город Тулун, г. Тулун, тер. СНТ Руслан, ул.	Образование земельного участка из земель государственной или муниципальной собственности	Земли населенных пунктов

Взам. инв. №	
Подп. и дата	
Инв. № подл.	

Изм.	Кол. уч.	Лист	№ док.	Подп.	Дата

51-23-ПМ-ОЧП-К1-ТМ

Лист

16

Условный номер земельного участка	Площадь образуемого земельного участка, кв.м	Вид разрешенного использования образуемого земельного участка	Адрес (описание местоположения)	Способ образования	Категория земель
1	2	3	4	5	
			Рябиновая, 111		
38:30:012501:ЗУ36	605,50	Ведение садоводства (13.2)	Российская Федерация, Иркутская область, городской округ город Тулун, г. Тулун, тер. СНТ Руслан, ул. Рябиновая, 114	Образование земельного участка из земель государственной или муниципальной собственности	Земли населенных пунктов
38:30:012501:ЗУ37	620,43	Ведение садоводства (13.2)	Российская Федерация, Иркутская область, городской округ город Тулун, г. Тулун, тер. СНТ Руслан, ул. Рябиновая, 115	Образование земельного участка из земель государственной или муниципальной собственности	Земли населенных пунктов
38:30:012501:ЗУ38	647,86	Ведение садоводства (13.2)	Российская Федерация, Иркутская область, городской округ город Тулун, г. Тулун, тер. СНТ Руслан, ул.	Образование земельного участка из земель государственной или муниципальной собственности	Земли населенных пунктов

Взам. инв. №	
Подп. и дата	
Инв. № подл.	

Изм.	Кол. уч.	Лист	№ док.	Подп.	Дата

51-23-ПМ-ОЧП-К1-ТМ

Лист

17

Условный номер земельного участка	Площадь образуемого земельного участка, кв.м	Вид разрешенного использования образуемого земельного участка	Адрес (описание местоположения)	Способ образования	Категория земель
1	2	3	4	5	
			Рябиновая, 116		
38:30:012501:ЗУ39	658,81	Ведение садоводства (13.2)	Российская Федерация, Иркутская область, городской округ город Тулун, г. Тулун, тер. СНТ Руслан, ул. Рябиновая, 118	Образование земельного участка из земель государственной или муниципальной собственности	Земли населенных пунктов
38:30:012501:ЗУ40	603,64	Ведение садоводства (13.2)	Российская Федерация, Иркутская область, городской округ город Тулун, г. Тулун, тер. СНТ Руслан, ул. Рябиновая, 120	Образование земельного участка из земель государственной или муниципальной собственности	Земли населенных пунктов
38:30:012501:ЗУ41	605,50	Ведение садоводства (13.2)	Российская Федерация, Иркутская область, городской округ город Тулун, г. Тулун, тер. СНТ Руслан, ул.	Образование земельного участка из земель государственной или муниципальной собственности	Земли населенных пунктов

Взам. инв. №

Подп. и дата

Инв. № подл.

Изм.	Кол. уч.	Лист	№ док.	Подп.	Дата

51-23-ПМ-ОЧП-К1-ТМ

Лист

18

Условный номер земельного участка	Площадь образуемого земельного участка, кв.м	Вид разрешенного использования образуемого земельного участка	Адрес (описание местоположения)	Способ образования	Категория земель
1	2	3	4	5	
			Рябиновая, 121		
38:30:012501:ЗУ42	617,15	Ведение садоводства (13.2)	Российская Федерация, Иркутская область, городской округ город Тулун, г. Тулун, тер. СНТ Руслан, ул. Рябиновая, 122	Образование земельного участка из земель государственной или муниципальной собственности	Земли населенных пунктов
38:30:012501:ЗУ43	637,87	Ведение садоводства (13.2)	Российская Федерация, Иркутская область, городской округ город Тулун, г. Тулун, тер. СНТ Руслан, ул. Рябиновая, 124	Образование земельного участка из земель государственной или муниципальной собственности	Земли населенных пунктов
38:30:012501:ЗУ44	569,52	Ведение садоводства (13.2)	Российская Федерация, Иркутская область, городской округ город Тулун, г. Тулун, тер. СНТ Руслан, ул.	Образование земельного участка из земель государственной или муниципальной собственности	Земли населенных пунктов

Взам. инв. №

Подп. и дата

Инв. № подл.

Изм.	Кол. уч.	Лист	№ док.	Подп.	Дата

51-23-ПМ-ОЧП-К1-ТМ

Лист

19

Условный номер земельного участка	Площадь образуемого земельного участка, кв.м	Вид разрешенного использования образуемого земельного участка	Адрес (описание местоположения)	Способ образования	Категория земель
1	2	3	4	5	
			Рябиновая, 125		
38:30:012501:ЗУ45	731,92	Ведение садоводства (13.2)	Российская Федерация, Иркутская область, городской округ город Тулун, г. Тулун, тер. СНТ Руслан, ул. Рябиновая, 127	Образование земельного участка из земель государственной или муниципальной собственности	Земли населенных пунктов
38:30:012501:ЗУ46	761,31	Ведение садоводства (13.2)	Российская Федерация, Иркутская область, городской округ город Тулун, г. Тулун, тер. СНТ Руслан, ул. Рябиновая, 130	Образование земельного участка из земель государственной или муниципальной собственности	Земли населенных пунктов
38:30:012501:ЗУ47	585,66	Ведение садоводства (13.2)	Российская Федерация, Иркутская область, городской округ город Тулун, г. Тулун, тер. СНТ Руслан, ул.	Образование земельного участка из земель государственной или муниципальной собственности	Земли населенных пунктов

Взам. инв. №	
Подп. и дата	
Инв. № подл.	

Изм.	Кол. уч.	Лист	№ док.	Подп.	Дата

51-23-ПМ-ОЧП-К1-ТМ

Условный номер земельного участка	Площадь образуемого земельного участка, кв.м	Вид разрешённого использования образуемого земельного участка	Адрес (описание местоположения)	Способ образования	Категория земель
1	2	3	4	5	
			Рябиновая, 134а		
38:30:012501:ЗУ48	598,57	Ведение садоводства (13.2)	Российская Федерация, Иркутская область, городской округ город Тулун, г. Тулун, тер. СНТ Руслан, ул. Рябиновая, 135а	Образование земельного участка из земель государственной или муниципальной собственности	Земли населенных пунктов
38:30:012501:ЗУ49	624,23	Ведение садоводства (13.2)	Российская Федерация, Иркутская область, городской округ город Тулун, г. Тулун, тер. СНТ Руслан, ул. Рябиновая, 135б	Образование земельного участка из земель государственной или муниципальной собственности	Земли населенных пунктов
38:30:012501:ЗУ50	629,12	Ведение садоводства (13.2)	Российская Федерация, Иркутская область, городской округ город Тулун, г. Тулун, тер. СНТ Руслан, ул.	Образование земельного участка из земель государственной или муниципальной собственности	Земли населенных пунктов

Взам. инв. №	
Подп. и дата	
Инв. № подл.	

Изм.	Кол. уч.	Лист	№ док.	Подп.	Дата

51-23-ПМ-ОЧП-К1-ТМ

Лист

21

Условный номер земельного участка	Площадь образуемого земельного участка, кв.м	Вид разрешённого использования образуемого земельного участка	Адрес (описание местоположения)	Способ образования	Категория земель
1	2	3	4	5	
			Рябиновая, 172		
38:30:012501:ЗУ51	617,67	Ведение садоводства (13.2)	Российская Федерация, Иркутская область, городской округ город Тулун, г. Тулун, тер. СНТ Руслан, ул. Рябиновая, 172а	Образование земельного участка из земель государственной или муниципальной собственности	Земли населенных пунктов
38:30:012501:ЗУ52	440,08	Ведение садоводства (13.2)	Российская Федерация, Иркутская область, городской округ город Тулун, г. Тулун, тер. СНТ Руслан, ул. Рябиновая, 173а	Образование земельного участка из земель государственной или муниципальной собственности	Земли населенных пунктов
38:30:012501:ЗУ53	922,66	Ведение садоводства (13.2)	Российская Федерация, Иркутская область, городской округ город Тулун, г. Тулун, тер. СНТ Руслан, ул.	Образование земельного участка из земель государственной или муниципальной собственности	Земли населенных пунктов

Взам. инв. №

Подп. и дата

Инв. № подл.

Изм.	Кол. уч.	Лист	№ док.	Подп.	Дата
------	----------	------	--------	-------	------

51-23-ПМ-ОЧП-К1-ТМ

Лист

22

Условный номер земельного участка	Площадь образуемого земельного участка, кв.м	Вид разрешённого использования образуемого земельного участка	Адрес (описание местоположения)	Способ образования	Категория земель
1	2	3	4	5	
			Рябиновая, 198		
38:30:012501:ЗУ54	966,31	Ведение садоводства (13.2)	Российская Федерация, Иркутская область, городской округ город Тулун, г. Тулун, тер. СНТ Руслан, ул. Рябиновая, 202	Образование земельного участка из земель государственной или муниципальной собственности	Земли населенных пунктов
38:30:012501:ЗУ55	942,43	Ведение садоводства (13.2)	Российская Федерация, Иркутская область, городской округ город Тулун, г. Тулун, тер. СНТ Руслан, ул. Рябиновая, 204	Образование земельного участка из земель государственной или муниципальной собственности	Земли населенных пунктов
38:30:012501:ЗУ56	737,50	Ведение садоводства (13.2)	Российская Федерация, Иркутская область, городской округ город Тулун, г. Тулун, тер. СНТ Руслан, ул.	Образование земельного участка из земель государственной или муниципальной собственности	Земли населенных пунктов

Взам. инв. №	
Подп. и дата	
Инв. № подл.	

Изм.	Кол. уч.	Лист	№ док.	Подп.	Дата

51-23-ПМ-ОЧП-К1-ТМ

Лист

23

Условный номер земельного участка	Площадь образуемого земельного участка, кв.м	Вид разрешенного использования образуемого земельного участка	Адрес (описание местоположения)	Способ образования	Категория земель
1	2	3	4	5	
			Рябиновая, 206		
38:30:012501:ЗУ57	821,96	Ведение садоводства (13.2)	Российская Федерация, Иркутская область, городской округ город Тулун, г. Тулун, тер. СНТ Руслан, ул. Рябиновая, 206а	Образование земельного участка из земель государственной или муниципальной собственности	Земли населенных пунктов
38:30:012501:ЗУ58	338,00	Ведение садоводства (13.2)	Российская Федерация, Иркутская область, городской округ город Тулун, г. Тулун, тер. СНТ Руслан, ул. Березовая, 70а	Образование земельного участка из земель государственной или муниципальной собственности	Земли населенных пунктов
38:30:012501:ЗУ59	499,60	Ведение садоводства (13.2)	Российская Федерация, Иркутская область, городской округ город Тулун, г. Тулун, тер. СНТ Руслан, ул. Березовая, 71	Образование земельного участка из земель государственной или муниципальной собственности	Земли населенных пунктов

Взам. инв. №	
Подп. и дата	
Инв. № подл.	

Изм.	Кол. уч.	Лист	№ док.	Подп.	Дата

51-23-ПМ-ОЧП-К1-ТМ

Условный номер земельного участка	Площадь образуемого земельного участка, кв.м	Вид разрешенного использования образуемого земельного участка	Адрес (описание местоположения)	Способ образования	Категория земель
1	2	3	4	5	
38:30:012501:ЗУ60	787,46	Ведение садоводства (13.2)	Российская Федерация, Иркутская область, городской округ город Тулун, г. Тулун, тер. СНТ Руслан, ул. Березовая, 73	Образование земельного участка из земель государственной или муниципальной собственности	Земли населенных пунктов
38:30:012501:ЗУ61	757,24	Ведение садоводства (13.2)	Российская Федерация, Иркутская область, городской округ город Тулун, г. Тулун, тер. СНТ Руслан, ул. Березовая, 74	Образование земельного участка из земель государственной или муниципальной собственности	
38:30:012501:ЗУ62	762,39	Ведение садоводства (13.2)	Российская Федерация, Иркутская область, городской округ город Тулун, г. Тулун, тер. СНТ Руслан, ул. Березовая, 76	Образование земельного участка из земель государственной или муниципальной собственности	Земли населенных пунктов
38:30:012501:ЗУ63	621,14	Ведение садоводства (13.2)	Российская Федерация, Иркутская область,	Образование земельного участка из земель государственной	Земли населенных пунктов

Взам. инв. №	
Подп. и дата	
Инв. № подл.	

Изм.	Кол. уч.	Лист	№ док.	Подп.	Дата

51-23-ПМ-ОЧП-К1-ТМ

Условный номер земельного участка	Площадь образуемого земельного участка, кв.м	Вид разрешенного использования образуемого земельного участка	Адрес (описание местоположения)	Способ образования	Категория земель
1	2	3	4	5	
			городской округ город Тулун, г. Тулун, тер. СНТ Руслан, ул. Березовая, 77	или муниципальной собственности	
38:30:012501:ЗУ64	673,38	Ведение садоводства (13.2)	Российская Федерация, Иркутская область, городской округ город Тулун, г. Тулун, тер. СНТ Руслан, ул. Березовая, 78	Образование земельного участка из земель государственной или муниципальной собственности	Земли населенных пунктов
38:30:012501:ЗУ65	872,43	Ведение садоводства (13.2)	Российская Федерация, Иркутская область, городской округ город Тулун, г. Тулун, тер. СНТ Руслан, ул. Березовая, 79	Образование земельного участка из земель государственной или муниципальной собственности	Земли населенных пунктов
38:30:012501:ЗУ66	751,86	Ведение садоводства (13.2)	Российская Федерация, Иркутская область, городской округ город Тулун, г. Тулун, тер.	Образование земельного участка из земель государственной или муниципальной собственности	Земли населенных пунктов

Изм.	Кол. уч.	Лист	№ док.	Подп.	Дата

Изм.	Кол. уч.	Лист	№ док.	Подп.	Дата

51-23-ПМ-ОЧП-К1-ТМ

Условный номер земельного участка	Площадь образуемого земельного участка, кв.м	Вид разрешённого использования образуемого земельного участка	Адрес (описание местоположения)	Способ образования	Категория земель
1	2	3	4	5	
			СНТ Руслан, ул. Березовая, 80		
38:30:012501:ЗУ67	685,53	Ведение садоводства (13.2)	Российская Федерация, Иркутская область, городской округ город Тулун, г. Тулун, тер. СНТ Руслан, ул. Березовая, 81	Образование земельного участка из земель государственной или муниципальной собственности	Земли населенных пунктов
38:30:012501:ЗУ68	713,85	Ведение садоводства (13.2)	Российская Федерация, Иркутская область, городской округ город Тулун, г. Тулун, тер. СНТ Руслан, ул. Березовая, 84	Образование земельного участка из земель государственной или муниципальной собственности	Земли населенных пунктов
38:30:012501:ЗУ69	645,67	Ведение садоводства (13.2)	Российская Федерация, Иркутская область, городской округ город Тулун, г. Тулун, тер. СНТ Руслан, ул. Березовая, 85	Образование земельного участка из земель государственной или муниципальной собственности	Земли населенных пунктов

Взам. инв. №

Подп. и дата

Инв. № подл.

Изм.	Кол. уч.	Лист	№ док.	Подп.	Дата

51-23-ПМ-ОЧП-К1-ТМ

Лист

27

Условный номер земельного участка	Площадь образуемого земельного участка, кв.м	Вид разрешенного использования образуемого земельного участка	Адрес (описание местоположения)	Способ образования	Категория земель
1	2	3	4	5	
38:30:012501:ЗУ70	618,33	Ведение садоводства (13.2)	Российская Федерация, Иркутская область, городской округ город Тулун, г. Тулун, тер. СНТ Руслан, ул. Березовая, 87	Образование земельного участка из земель государственной или муниципальной собственности	Земли населенных пунктов
38:30:012501:ЗУ71	659,06	Ведение садоводства (13.2)	Российская Федерация, Иркутская область, городской округ город Тулун, г. Тулун, тер. СНТ Руслан, ул. Березовая, 91	Образование земельного участка из земель государственной или муниципальной собственности	Земли населенных пунктов
38:30:012501:ЗУ72	646,19	Ведение садоводства (13.2)	Российская Федерация, Иркутская область, городской округ город Тулун, г. Тулун, тер. СНТ Руслан, ул. Березовая, 92	Образование земельного участка из земель государственной или муниципальной собственности	Земли населенных пунктов
38:30:012501:ЗУ73	658,12	Ведение садоводства (13.2)	Российская Федерация, Иркутская область,	Образование земельного участка из земель государственной	Земли населенных пунктов

Взам. инв. №	
Подп. и дата	
Инв. № подл.	

Изм.	Кол. уч.	Лист	№ док.	Подп.	Дата

51-23-ПМ-ОЧП-К1-ТМ

Условный номер земельного участка	Площадь образуемого земельного участка, кв.м	Вид разрешенного использования образуемого земельного участка	Адрес (описание местоположения)	Способ образования	Категория земель
1	2	3	4	5	
			городской округ город Тулун, г. Тулун, тер. СНТ Руслан, ул. Березовая, 93	или муниципальной собственности	
38:30:012501:ЗУ74	655,35	Ведение садоводства (13.2)	Российская Федерация, Иркутская область, городской округ город Тулун, г. Тулун, тер. СНТ Руслан, ул. Березовая, 95а	Образование земельного участка из земель государственной или муниципальной собственности	Земли населенных пунктов
38:30:012501:ЗУ75	648,90	Ведение садоводства (13.2)	Российская Федерация, Иркутская область, городской округ город Тулун, г. Тулун, тер. СНТ Руслан, ул. Березовая, 133б	Образование земельного участка из земель государственной или муниципальной собственности	Земли населенных пунктов
38:30:012501:ЗУ76	659,38	Ведение садоводства (13.2)	Российская Федерация, Иркутская область, городской округ город Тулун, г. Тулун, тер.	Образование земельного участка из земель государственной или муниципальной собственности	Земли населенных пунктов

Изм.	Кол. уч.	Лист	№ док.	Подп.	Дата

Взам. инв. №

Подп. и дата

Инв. № подл.

51-23-ПМ-ОЧП-К1-ТМ

Лист

29

Условный номер земельного участка	Площадь образуемого земельного участка, кв.м	Вид разрешённого использования образуемого земельного участка	Адрес (описание местоположения)	Способ образования	Категория земель
1	2	3	4	5	
			СНТ Руслан, ул. Березовая, 133в		
38:30:012501: ЗУ77	677,31	Ведение садоводства (13.2)	Российская Федерация, Иркутская область, городской округ город Тулун, г. Тулун, тер. СНТ Руслан, ул. Березовая, 174	Образование земельного участка из земель государственной или муниципальной собственности	Земли населенных пунктов
38:30:012501: ЗУ78	689,56	Ведение садоводства (13.2)	Российская Федерация, Иркутская область, городской округ город Тулун, г. Тулун, тер. СНТ Руслан, ул. Березовая, 234	Образование земельного участка из земель государственной или муниципальной собственности	Земли населенных пунктов
38:30:012501: ЗУ79	757,60	Ведение садоводства (13.2)	Российская Федерация, Иркутская область, городской округ город Тулун, г. Тулун, тер. СНТ Руслан, ул. Березовая, 235	Образование земельного участка из земель государственной или муниципальной собственности	Земли населенных пунктов

Изм. № подл.	Подп. и дата	Взам. инв. №

Изм.	Кол. уч.	Лист	№ док.	Подп.	Дата

51-23-ПМ-ОЧП-К1-ТМ

Условный номер земельного участка	Площадь образуемого земельного участка, кв.м	Вид разрешенного использования образуемого земельного участка	Адрес (описание местоположения)	Способ образования	Категория земель
1	2	3	4	5	
38:30:012501:ЗУ80	683,41	Ведение садоводства (13.2)	Российская Федерация, Иркутская область, городской округ город Тулун, г. Тулун, тер. СНТ Руслан, ул. Березовая, 236	Образование земельного участка из земель государственной или муниципальной собственности	Земли населенных пунктов
38:30:012501:ЗУ81	640,47	Ведение садоводства (13.2)	Российская Федерация, Иркутская область, городской округ город Тулун, г. Тулун, тер. СНТ Руслан, ул. Березовая, 237	Образование земельного участка из земель государственной или муниципальной собственности	Земли населенных пунктов
38:30:012501:ЗУ82	802,50	Ведение садоводства (13.2)	Российская Федерация, Иркутская область, городской округ город Тулун, г. Тулун, тер. СНТ Руслан, ул. Березовая, 238	Образование земельного участка из земель государственной или муниципальной собственности	Земли населенных пунктов
38:30:012501:ЗУ83	779,80	Ведение садоводства (13.2)	Российская Федерация, Иркутская область,	Образование земельного участка из земель государственной	Земли населенных пунктов

Взам. инв. №	
Подп. и дата	
Инв. № подл.	

Изм.	Кол. уч.	Лист	№ док.	Подп.	Дата

51-23-ПМ-ОЧП-К1-ТМ

Лист

31

Условный номер земельного участка	Площадь образуемого земельного участка, кв.м	Вид разрешенного использования образуемого земельного участка	Адрес (описание местоположения)	Способ образования	Категория земель
1	2	3	4	5	
			городской округ город Тулун, г. Тулун, тер. СНТ Руслан, ул. Березовая, 239	или муниципальной собственности	
38:30:012501:ЗУ84	756,49	Ведение садоводства (13.2)	Российская Федерация, Иркутская область, городской округ город Тулун, г. Тулун, тер. СНТ Руслан, ул. Березовая, 240	Образование земельного участка из земель государственной или муниципальной собственности	Земли населенных пунктов
38:30:012501:ЗУ85	821,94	Ведение садоводства (13.2)	Российская Федерация, Иркутская область, городской округ город Тулун, г. Тулун, тер. СНТ Руслан, ул. Березовая, 241	Образование земельного участка из земель государственной или муниципальной собственности	Земли населенных пунктов
38:30:012501:ЗУ86	776,28	Ведение садоводства (13.2)	Российская Федерация, Иркутская область, городской округ город Тулун, г. Тулун, тер.	Образование земельного участка из земель государственной или муниципальной собственности	Земли населенных пунктов

Изм.	Кол. уч.	Лист	№ док.	Подп.	Дата

Взам. инв. №

Подп. и дата

Инв. № подл.

Условный номер земельного участка	Площадь образуемого земельного участка, кв.м	Вид разрешённого использования образуемого земельного участка	Адрес (описание местоположения)	Способ образования	Категория земель
1	2	3	4	5	
			СНТ Руслан, ул. Березовая, 242		
38:30:012501:ЗУ87	873,30	Ведение садоводства (13.2)	Российская Федерация, Иркутская область, городской округ город Тулун, г. Тулун, тер. СНТ Руслан, ул. Березовая, 243	Образование земельного участка из земель государственной или муниципальной собственности	Земли населенных пунктов
38:30:012501:ЗУ88	802,19	Ведение садоводства (13.2)	Российская Федерация, Иркутская область, городской округ город Тулун, г. Тулун, тер. СНТ Руслан, ул. Березовая, 244	Образование земельного участка из земель государственной или муниципальной собственности	Земли населенных пунктов
38:30:012501:ЗУ89	833,62	Ведение садоводства (13.2)	Российская Федерация, Иркутская область, городской округ город Тулун, г. Тулун, тер. СНТ Руслан, ул. Березовая, 245	Образование земельного участка из земель государственной или муниципальной собственности	Земли населенных пунктов

Изм. № подл.	Подп. и дата	Взам. инв. №

Изм.	Кол. уч.	Лист	№ док.	Подп.	Дата

51-23-ПМ-ОЧП-К1-ТМ

Лист

33

Условный номер земельного участка	Площадь образуемого земельного участка, кв.м	Вид разрешенного использования образуемого земельного участка	Адрес (описание местоположения)	Способ образования	Категория земель
1	2	3	4	5	
38:30:012501:ЗУ90	694,91	Ведение садоводства (13.2)	Российская Федерация, Иркутская область, городской округ город Тулун, г. Тулун, тер. СНТ Руслан, ул. Березовая, 246	Образование земельного участка из земель государственной или муниципальной собственности	Земли населенных пунктов
38:30:012501:ЗУ91	657,17	Ведение садоводства (13.2)	Российская Федерация, Иркутская область, городской округ город Тулун, г. Тулун, тер. СНТ Руслан, ул. Березовая, 247	Образование земельного участка из земель государственной или муниципальной собственности	Земли населенных пунктов
38:30:012501:ЗУ92	572,22	Ведение садоводства (13.2)	Российская Федерация, Иркутская область, городской округ город Тулун, г. Тулун, тер. СНТ Руслан, ул. Березовая, 248	Образование земельного участка из земель государственной или муниципальной собственности	Земли населенных пунктов
38:30:012501:ЗУ93	434,54	Ведение садоводства (13.2)	Российская Федерация, Иркутская область,	Образование земельного участка из земель государственной	Земли населенных пунктов

Взам. инв. №	
Подп. и дата	
Инв. № подл.	

Изм.	Кол. уч.	Лист	№ док.	Подп.	Дата

51-23-ПМ-ОЧП-К1-ТМ

Лист

34

Условный номер земельного участка	Площадь образуемого земельного участка, кв.м	Вид разрешённого использования образуемого земельного участка	Адрес (описание местоположения)	Способ образования	Категория земель
1	2	3	4	5	
			СНТ Руслан, ул. Березовая, 54		
38:30:012501:ЗУ97	711,49	Ведение садоводства (13.2)	Российская Федерация, Иркутская область, городской округ город Тулун, г. Тулун, тер. СНТ Руслан, ул. Березовая, 57	Образование земельного участка из земель государственной или муниципальной собственности	Земли населенных пунктов
38:30:012501:ЗУ98	749,14	Ведение садоводства (13.2)	Российская Федерация, Иркутская область, городской округ город Тулун, г. Тулун, тер. СНТ Руслан, ул. Березовая, 58	Образование земельного участка из земель государственной или муниципальной собственности	Земли населенных пунктов
38:30:012501:ЗУ99	699,83	Ведение садоводства (13.2)	Российская Федерация, Иркутская область, городской округ город Тулун, г. Тулун, тер. СНТ Руслан, ул. Березовая, 65	Образование земельного участка из земель государственной или муниципальной собственности	Земли населенных пунктов

Изм. № подл.	Подп. и дата	Взам. инв. №

Изм.	Кол. уч.	Лист	№ док.	Подп.	Дата

51-23-ПМ-ОЧП-К1-ТМ

Лист

36

Условный номер земельного участка	Площадь образуемого земельного участка, кв.м	Вид разрешенного использования образуемого земельного участка	Адрес (описание местоположения)	Способ образования	Категория земель
1	2	3	4	5	
38:30:012501:ЗУ100	602,88	Ведение садоводства (13.2)	Российская Федерация, Иркутская область, городской округ город Тулун, г. Тулун, тер. СНТ Руслан, ул. Березовая, 67	Образование земельного участка из земель государственной или муниципальной собственности	Земли населенных пунктов
38:30:012501:ЗУ101	630,07	Ведение садоводства (13.2)	Российская Федерация, Иркутская область, городской округ город Тулун, г. Тулун, тер. СНТ Руслан, ул. Березовая, 68	Образование земельного участка из земель государственной или муниципальной собственности	Земли населенных пунктов
38:30:012501:ЗУ102	706,80	Ведение садоводства (13.2)	Российская Федерация, Иркутская область, городской округ город Тулун, г. Тулун, тер. СНТ Руслан, ул. Березовая, 70	Образование земельного участка путем перераспределения земельного участка с кадастровым номером 38:30:012501:1198 и земель, находящихся в муниципальной собственности	Земли населенных пунктов

Изм.	Кол. уч.	Лист	№ док.	Подп.	Дата

Изм.	Кол. уч.	Лист	№ док.	Подп.	Дата

51-23-ПМ-ОЧП-К1-ТМ

Условный номер земельного участка	Площадь образуемого земельного участка, кв.м	Вид разрешенного использования образуемого земельного участка	Адрес (описание местоположения)	Способ образования	Категория земель
1	2	3	4	5	
38:30:012501:ЗУ103	886,79	Ведение садоводства (13.2)	Российская Федерация, Иркутская область, городской округ город Тулун, г. Тулун, тер. СНТ Руслан, ул. Березовая, 210	Образование земельного участка из земель государственной или муниципальной собственности	Земли населенных пунктов
38:30:012501:ЗУ104	827,43	Ведение садоводства (13.2)	Российская Федерация, Иркутская область, городской округ город Тулун, г. Тулун, тер. СНТ Руслан, ул. Березовая, 211	Образование земельного участка из земель государственной или муниципальной собственности	Земли населенных пунктов
38:30:012501:ЗУ105	623,90	Ведение садоводства (13.2)	Российская Федерация, Иркутская область, городской округ город Тулун, г. Тулун, тер. СНТ Руслан, ул. Березовая, 212	Образование земельного участка из земель государственной или муниципальной собственности	Земли населенных пунктов
38:30:012501:ЗУ106	727,98	Ведение садоводства (13.2)	Российская Федерация, Иркутская область,	Образование земельного участка из земель государственной	Земли населенных пунктов

Взам. инв. №
Подп. и дата
Инв. № подл.

Изм.	Кол. уч.	Лист	№ док.	Подп.	Дата
------	----------	------	--------	-------	------

51-23-ПМ-ОЧП-К1-ТМ

Условный номер земельного участка	Площадь образуемого земельного участка, кв.м	Вид разрешенного использования образуемого земельного участка	Адрес (описание местоположения)	Способ образования	Категория земель
1	2	3	4	5	
			городской округ город Тулун, г. Тулун, тер. СНТ Руслан, ул. Березовая, 213	или муниципальной собственности	
38:30:012501:ЗУ107	728,52	Ведение садоводства (13.2)	Российская Федерация, Иркутская область, городской округ город Тулун, г. Тулун, тер. СНТ Руслан, ул. Березовая, 233	Образование земельного участка из земель государственной или муниципальной собственности	Земли населенных пунктов
38:30:012501:ЗУ108	451,53	Ведение садоводства (13.2)	Российская Федерация, Иркутская область, городской округ город Тулун, г. Тулун, тер. СНТ Руслан, ул. Сиреневая, 28а	Образование земельного участка из земель государственной или муниципальной собственности	Земли населенных пунктов
38:30:012501:ЗУ109	482,71	Ведение садоводства (13.2)	Российская Федерация, Иркутская область, городской округ город Тулун, г.	Образование земельного участка из земель государственной или муниципальной собственности	Земли населенных пунктов

Инва. № подл.	Подп. и дата	Взам. инв. №

Изм.	Кол. уч.	Лист	№ док.	Подп.	Дата

51-23-ПМ-ОЧП-К1-ТМ

Условный номер земельного участка	Площадь образуемого земельного участка, кв.м	Вид разрешённого использования образуемого земельного участка	Адрес (описание местоположения)	Способ образования	Категория земель
1	2	3	4	5	
			Тулун, тер. СНТ Руслан, ул. Сиреневая, 30		
38:30:012501:ЗУ110	690,28	Ведение садоводства (13.2)	Российская Федерация, Иркутская область, городской округ город Тулун, г. Тулун, тер. СНТ Руслан, ул. Сиреневая, 31	Образование земельного участка из земель государственной или муниципальной собственности	Земли населенных пунктов
38:30:012501:ЗУ111	657,73	Ведение садоводства (13.2)	Российская Федерация, Иркутская область, городской округ город Тулун, г. Тулун, тер. СНТ Руслан, ул. Сиреневая, 33	Образование земельного участка из земель государственной или муниципальной собственности	Земли населенных пунктов
38:30:012501:ЗУ112	797,69	Ведение садоводства (13.2)	Российская Федерация, Иркутская область, городской округ город Тулун, г. Тулун, тер. СНТ Руслан, ул. Сиреневая, 35	Образование земельного участка из земель государственной или муниципальной собственности	Земли населенных пунктов

Взам. инв. №	
Подп. и дата	
Инв. № подл.	

Изм.	Кол. уч.	Лист	№ док.	Подп.	Дата

51-23-ПМ-ОЧП-К1-ТМ

Лист

40

Условный номер земельного участка	Площадь образуемого земельного участка, кв.м	Вид разрешенного использования образуемого земельного участка	Адрес (описание местоположения)	Способ образования	Категория земель
1	2	3	4	5	
38:30:012501:ЗУ113	998,80	Ведение садоводства (13.2)	Российская Федерация, Иркутская область, городской округ город Тулун, г. Тулун, тер. СНТ Руслан, ул. Сиреневая,44	Образование земельного участка путем перераспределения земельного участка с кадастровым номером 38:30:012501:1225 и земель, находящихся в муниципальной собственности	Земли населенных пунктов
38:30:012501:ЗУ114	999,65	Ведение садоводства (13.2)	Российская Федерация, Иркутская область, городской округ город Тулун, г. Тулун, тер. СНТ Руслан, ул. Сиреневая,45	Образование земельного участка путем перераспределения земельного участка с кадастровым номером 38:30:012501:1241 и земель, находящихся в муниципальной собственности	Земли населенных пунктов
38:30:012501:ЗУ115	694,83	Ведение садоводства (13.2)	Российская Федерация, Иркутская область, городской округ город Тулун, г. Тулун, тер. СНТ Руслан,	Образование земельного участка из земель государственной или муниципальной собственности	Земли населенных пунктов

Взам. инв. №	
Подп. и дата	
Инв. № подл.	

Изм.	Кол. уч.	Лист	№ док.	Подп.	Дата

51-23-ПМ-ОЧП-К1-ТМ

Лист

41

Условный номер земельного участка	Площадь образуемого земельного участка, кв.м	Вид разрешённого использования образуемого земельного участка	Адрес (описание местоположения)	Способ образования	Категория земель
1	2	3	4	5	
			ул. Сиреневая,48		
38:30:012501:ЗУ116	868,56	Ведение садоводства (13.2)	Российская Федерация, Иркутская область, городской округ город Тулун, г. Тулун, тер. СНТ Руслан, ул. Сиреневая,29	Образование земельного участка путем перераспределения земельного участка с кадастровым номером 38:30:012501:1311 и земель, находящихся в муниципальной собственности	Земли населенных пунктов
38:30:012501:ЗУ117	924,52	Ведение садоводства (13.2)	Российская Федерация, Иркутская область, городской округ город Тулун, г. Тулун, тер. СНТ Руслан, ул. Березовая,214	Образование земельного участка из земель государственной или муниципальной собственности	Земли населенных пунктов
38:30:012501:ЗУ118	619,36	Ведение садоводства (13.2)	Российская Федерация, Иркутская область, городской округ город Тулун, г. Тулун, тер. СНТ Руслан,	Образование земельного участка из земель государственной или муниципальной собственности	Земли населенных пунктов

Изм.	Кол. уч.	Лист	№ док.	Подп.	Дата

Изм.	Кол. уч.	Лист	№ док.	Подп.	Дата

51-23-ПМ-ОЧП-К1-ТМ				
--------------------	--	--	--	--

Условный номер земельного участка	Площадь образуемого земельного участка, кв.м	Вид разрешённого использования образуемого земельного участка	Адрес (описание местоположения)	Способ образования	Категория земель
1	2	3	4	5	
			ул. Березовая, 215		
38:30:012501:ЗУ119	565,42	Ведение садоводства (13.2)	Российская Федерация, Иркутская область, городской округ город Тулун, г. Тулун, тер. СНТ Руслан, ул. Березовая, 216	Образование земельного участка из земель государственной или муниципальной собственности	Земли населенных пунктов
38:30:012501:ЗУ120	850,26	Ведение садоводства (13.2)	Российская Федерация, Иркутская область, городской округ город Тулун, г. Тулун, тер. СНТ Руслан, ул. Березовая, 217	Образование земельного участка из земель государственной или муниципальной собственности	Земли населенных пунктов
38:30:012501:ЗУ121	836,64	Ведение садоводства (13.2)	Российская Федерация, Иркутская область, городской округ город Тулун, г. Тулун, тер. СНТ Руслан, ул. Березовая, 218	Образование земельного участка из земель государственной или муниципальной собственности	Земли населенных пунктов

Взам. инв. №

Подп. и дата

Инв. № подл.

Изм.	Кол. уч.	Лист	№ док.	Подп.	Дата

51-23-ПМ-ОЧП-К1-ТМ

Лист

43

Условный номер земельного участка	Площадь образуемого земельного участка, кв.м	Вид разрешенного использования образуемого земельного участка	Адрес (описание местоположения)	Способ образования	Категория земель
1	2	3	4	5	
38:30:012501:ЗУ122	763,49	Ведение садоводства (13.2)	Российская Федерация, Иркутская область, городской округ город Тулун, г. Тулун, тер. СНТ Руслан, ул. Березовая,219	Образование земельного участка из земель государственной или муниципальной собственности	Земли населенных пунктов
38:30:012501:ЗУ123	736,54	Ведение садоводства (13.2)	Российская Федерация, Иркутская область, городской округ город Тулун, г. Тулун, тер. СНТ Руслан, ул. Березовая,220	Образование земельного участка из земель государственной или муниципальной собственности	Земли населенных пунктов
38:30:012501:ЗУ124	759,27	Ведение садоводства (13.2)	Российская Федерация, Иркутская область, городской округ город Тулун, г. Тулун, тер. СНТ Руслан, ул. Березовая,221	Образование земельного участка из земель государственной или муниципальной собственности	Земли населенных пунктов
38:30:012501:ЗУ125	727,54	Ведение садоводства (13.2)	Российская Федерация, Иркутская область,	Образование земельного участка из земель государственной	Земли населенных пунктов

Взам. инв. №	
Подп. и дата	
Инв. № подл.	

Изм.	Кол. уч.	Лист	№ док.	Подп.	Дата

51-23-ПМ-ОЧП-К1-ТМ

Условный номер земельного участка	Площадь образуемого земельного участка, кв.м	Вид разрешенного использования образуемого земельного участка	Адрес (описание местоположения)	Способ образования	Категория земель
1	2	3	4	5	
			городской округ город Тулун, г. Тулун, тер. СНТ Руслан, ул. Березовая,222	или муниципальной собственности	
38:30:012501:ЗУ126	754,65	Ведение садоводства (13.2)	Российская Федерация, Иркутская область, городской округ город Тулун, г. Тулун, тер. СНТ Руслан, ул. Березовая,223	Образование земельного участка из земель государственной или муниципальной собственности	Земли населенных пунктов
38:30:012501:ЗУ127	800,27	Ведение садоводства (13.2)	Российская Федерация, Иркутская область, городской округ город Тулун, г. Тулун, тер. СНТ Руслан, ул. Березовая,224	Образование земельного участка из земель государственной или муниципальной собственности	Земли населенных пунктов
38:30:012501:ЗУ128	796,28	Ведение садоводства (13.2)	Российская Федерация, Иркутская область, городской округ город Тулун, г. Тулун, тер.	Образование земельного участка из земель государственной или муниципальной собственности	Земли населенных пунктов

Изм.	Кол. уч.	Лист	№ док.	Подп.	Дата

Изм.	Кол. уч.	Лист	№ док.	Подп.	Дата

51-23-ПМ-ОЧП-К1-ТМ				
Лист				
45				

Лист
45

Условный номер земельного участка	Площадь образуемого земельного участка, кв.м	Вид разрешённого использования образуемого земельного участка	Адрес (описание местоположения)	Способ образования	Категория земель
1	2	3	4	5	
			СНТ Руслан, ул. Березовая,225		
38:30:012501: ЗУ129	772,72	Ведение садоводства (13.2)	Российская Федерация, Иркутская область, городской округ город Тулун, г. Тулун, тер. СНТ Руслан, ул. Березовая,226	Образование земельного участка из земель государственной или муниципальной собственности	Земли населенных пунктов
38:30:012501: ЗУ130	750,00	Ведение садоводства (13.2)	Российская Федерация, Иркутская область, городской округ город Тулун, г. Тулун, тер. СНТ Руслан, ул. Березовая,227	Образование земельного участка из земель государственной или муниципальной собственности	Земли населенных пунктов
38:30:012501: ЗУ131	724,51	Ведение садоводства (13.2)	Российская Федерация, Иркутская область, городской округ город Тулун, г. Тулун, тер. СНТ Руслан, ул. Березовая,228	Образование земельного участка из земель государственной или муниципальной собственности	Земли населенных пунктов

Взам. инв. №	
Подп. и дата	
Инв. № подл.	

Изм.	Кол. уч.	Лист	№ док.	Подп.	Дата

51-23-ПМ-ОЧП-К1-ТМ

Лист

46

Условный номер земельного участка	Площадь образуемого земельного участка, кв.м	Вид разрешенного использования образуемого земельного участка	Адрес (описание местоположения)	Способ образования	Категория земель
1	2	3	4	5	
38:30:012501:ЗУ132	696,25	Ведение садоводства (13.2)	Российская Федерация, Иркутская область, городской округ город Тулун, г. Тулун, тер. СНТ Руслан, ул. Березовая,229	Образование земельного участка из земель государственной или муниципальной собственности	Земли населенных пунктов
38:30:012501:ЗУ133	668,21	Ведение садоводства (13.2)	Российская Федерация, Иркутская область, городской округ город Тулун, г. Тулун, тер. СНТ Руслан, ул. Березовая,230	Образование земельного участка из земель государственной или муниципальной собственности	Земли населенных пунктов
38:30:012501:ЗУ134	956,23	Ведение садоводства (13.2)	Российская Федерация, Иркутская область, городской округ город Тулун, г. Тулун, тер. СНТ Руслан, ул. Березовая,231	Образование земельного участка из земель государственной или муниципальной собственности	Земли населенных пунктов
38:30:012501:ЗУ135	998,64	Ведение садоводства (13.2)	Российская Федерация, Иркутская область,	Образование земельного участка из земель государственной	Земли населенных пунктов

Взам. инв. №	
Подп. и дата	
Инв. № подл.	

Изм.	Кол. уч.	Лист	№ док.	Подп.	Дата

51-23-ПМ-ОЧП-К1-ТМ

Лист

47

Условный номер земельного участка	Площадь образуемого земельного участка, кв.м	Вид разрешенного использования образуемого земельного участка	Адрес (описание местоположения)	Способ образования	Категория земель
1	2	3	4	5	
			городской округ город Тулун, г. Тулун, тер. СНТ Руслан, ул. Березовая, 232	или муниципальной собственности	
38:30:012501:ЗУ136	503,00	Ведение садоводства (13.2)	Российская Федерация, Иркутская область, городской округ город Тулун, г. Тулун, тер. СНТ Руслан, ул. Сиреневая, 15	Образование земельного участка из земель государственной или муниципальной собственности	Земли населенных пунктов
38:30:012501:ЗУ137	787,15	Ведение садоводства (13.2)	Российская Федерация, Иркутская область, городской округ город Тулун, г. Тулун, тер. СНТ Руслан, ул. Сиреневая, 16	Образование земельного участка из земель государственной или муниципальной собственности	Земли населенных пунктов
38:30:012501:ЗУ138	685,73	Ведение садоводства (13.2)	Российская Федерация, Иркутская область, городской округ город Тулун, г. Тулун, тер.	Образование земельного участка из земель государственной или муниципальной собственности	Земли населенных пунктов

Изм.	Кол. уч.	Лист	№ док.	Подп.	Дата

Условный номер земельного участка	Площадь образуемого земельного участка, кв.м	Вид разрешённого использования образуемого земельного участка	Адрес (описание местоположения)	Способ образования	Категория земель
1	2	3	4	5	
			СНТ Руслан, ул. Сиреневая,17		
38:30:012501: ЗУ139	659,18	Ведение садоводства (13.2)	Российская Федерация, Иркутская область, городской округ город Тулун, г. Тулун, тер. СНТ Руслан, ул. Сиреневая,20	Образование земельного участка из земель государственной или муниципальной собственности	Земли населенных пунктов
38:30:012501: ЗУ140	653,25	Ведение садоводства (13.2)	Российская Федерация, Иркутская область, городской округ город Тулун, г. Тулун, тер. СНТ Руслан, ул. Сиреневая,21	Образование земельного участка из земель государственной или муниципальной собственности	Земли населенных пунктов
38:30:012501: ЗУ141	689,80	Ведение садоводства (13.2)	Российская Федерация, Иркутская область, городской округ город Тулун, г. Тулун, тер. СНТ Руслан, ул. Сиреневая,22	Образование земельного участка из земель государственной или муниципальной собственности	Земли населенных пунктов

Взам. инв. №	
Подп. и дата	
Инв. № подл.	

Изм.	Кол. уч.	Лист	№ док.	Подп.	Дата

51-23-ПМ-ОЧП-К1-ТМ

Лист

49

Условный номер земельного участка	Площадь образуемого земельного участка, кв.м	Вид разрешенного использования образуемого земельного участка	Адрес (описание местоположения)	Способ образования	Категория земель
1	2	3	4	5	
38:30:012501:ЗУ142	634,99	Ведение садоводства (13.2)	Российская Федерация, Иркутская область, городской округ город Тулун, г. Тулун, тер. СНТ Руслан, ул. Сиреневая, 23	Образование земельного участка из земель государственной или муниципальной собственности	Земли населенных пунктов
38:30:012501:ЗУ143	640,75	Ведение садоводства (13.2)	Российская Федерация, Иркутская область, городской округ город Тулун, г. Тулун, тер. СНТ Руслан, ул. Сиреневая, 24	Образование земельного участка из земель государственной или муниципальной собственности	Земли населенных пунктов
38:30:012501:ЗУ144	625,35	Ведение садоводства (13.2)	Российская Федерация, Иркутская область, городской округ город Тулун, г. Тулун, тер. СНТ Руслан, ул. Сиреневая, 25	Образование земельного участка из земель государственной или муниципальной собственности	Земли населенных пунктов
38:30:012501:ЗУ145	636,67	Ведение садоводства (13.2)	Российская Федерация, Иркутская область,	Образование земельного участка из земель государственной	Земли населенных пунктов

Взам. инв. №	
Подп. и дата	
Инв. № подл.	

Изм.	Кол. уч.	Лист	№ док.	Подп.	Дата

51-23-ПМ-ОЧП-К1-ТМ

Лист

50

Условный номер земельного участка	Площадь образуемого земельного участка, кв.м	Вид разрешённого использования образуемого земельного участка	Адрес (описание местоположения)	Способ образования	Категория земель
1	2	3	4	5	
			городской округ город Тулун, г. Тулун, тер. СНТ Руслан, ул. Сиреневая, 26	или муниципальной собственности	
38:30:012501:ЗУ146	630,94	Ведение садоводства (13.2)	Российская Федерация, Иркутская область, городской округ город Тулун, г. Тулун, тер. СНТ Руслан, ул. Сиреневая, 27	Образование земельного участка из земель государственной или муниципальной собственности	Земли населенных пунктов
38:30:012501:ЗУ147	849,36	Ведение садоводства (13.2)	Российская Федерация, Иркутская область, городской округ город Тулун, г. Тулун, тер. СНТ Руслан, ул. Речная, 5	Образование земельного участка из земель государственной или муниципальной собственности	Земли населенных пунктов
38:30:012501:ЗУ148	744,73	Ведение садоводства (13.2)	Российская Федерация, Иркутская область, городской округ город Тулун, г. Тулун, тер.	Образование земельного участка из земель государственной или муниципальной собственности	Земли населенных пунктов

Взам. инв. №

Подп. и дата

Инв. № подл.

Лист

51-23-ПМ-ОЧП-К1-ТМ

51

Изм. Кол. уч. Лист № док. Подп. Дата

Условный номер земельного участка	Площадь образуемого земельного участка, кв.м	Вид разрешённого использования образуемого земельного участка	Адрес (описание местоположения)	Способ образования	Категория земель
1	2	3	4	5	
			СНТ Руслан, ул. Речная, 6		
38:30:012501:ЗУ149	608,40	Ведение садоводства (13.2)	Российская Федерация, Иркутская область, городской округ город Тулун, г. Тулун, тер. СНТ Руслан, ул. Речная, 7	Образование земельного участка из земель государственной или муниципальной собственности	Земли населенных пунктов
38:30:012501:ЗУ150	647,28	Ведение садоводства (13.2)	Российская Федерация, Иркутская область, городской округ город Тулун, г. Тулун, тер. СНТ Руслан, ул. Речная, 8	Образование земельного участка из земель государственной или муниципальной собственности	Земли населенных пунктов
38:30:012501:ЗУ151	593,17	Ведение садоводства (13.2)	Российская Федерация, Иркутская область, городской округ город Тулун, г. Тулун, тер. СНТ Руслан, ул. Речная, 9	Образование земельного участка из земель государственной или муниципальной собственности	Земли населенных пунктов
38:30:012501:ЗУ152	713,59	Ведение садоводства (13.2)	Российская Федерация, Иркутская	Образование земельного участка из земель	Земли населенных пунктов

Взам. инв. №
Подп. и дата
Инв. № подл.

Изм.	Кол. уч.	Лист	№ док.	Подп.	Дата
------	----------	------	--------	-------	------

Условный номер земельного участка	Площадь образуемого земельного участка, кв.м	Вид разрешённого использования образуемого земельного участка	Адрес (описание местоположения)	Способ образования	Категория земель
1	2	3	4	5	
			область, городской округ город Тулун, г. Тулун, тер. СНТ Руслан, ул. Речная, 10	государственной или муниципальной собственности	
38:30:012501:ЗУ153	623,38	Ведение садоводства (13.2)	Российская Федерация, Иркутская область, городской округ город Тулун, г. Тулун, тер. СНТ Руслан, ул. Речная, 11	Образование земельного участка из земель государственной или муниципальной собственности	Земли населенных пунктов
38:30:012501:ЗУ154	647,87	Ведение садоводства (13.2)	Российская Федерация, Иркутская область, городской округ город Тулун, г. Тулун, тер. СНТ Руслан, ул. Речная, 12	Образование земельного участка из земель государственной или муниципальной собственности	Земли населенных пунктов
38:30:012501:ЗУ155	639,49	Ведение садоводства (13.2)	Российская Федерация, Иркутская область, городской округ город Тулун, г. Тулун, тер. СНТ Руслан, ул. Речная, 13	Образование земельного участка из земель государственной или муниципальной собственности	Земли населенных пунктов

Изм. № подл.	Подп. и дата	Взам. инв. №

Изм.	Кол. уч.	Лист	№ док.	Подп.	Дата

51-23-ПМ-ОЧП-К1-ТМ

Лист

53

Условный номер земельного участка	Площадь образуемого земельного участка, кв.м	Вид разрешенного использования образуемого земельного участка	Адрес (описание местоположения)	Способ образования	Категория земель
1	2	3	4	5	
38:30:012501:ЗУ156	886,22	Ведение садоводства (13.2)	Российская Федерация, Иркутская область, городской округ город Тулун, г. Тулун, тер. СНТ Руслан, ул. Речная, 1	Образование земельного участка из земель государственной или муниципальной собственности	Земли населенных пунктов
38:30:012501:ЗУ157	707,60	Ведение садоводства (13.2)	Российская Федерация, Иркутская область, городской округ город Тулун, г. Тулун, тер. СНТ Руслан, ул. Речная, 2	Образование земельного участка из земель государственной или муниципальной собственности	Земли населенных пунктов
38:30:012501:ЗУ158	949,15	Ведение садоводства (13.2)	Российская Федерация, Иркутская область, городской округ город Тулун, г. Тулун, тер. СНТ Руслан, ул. Речная, 4	Образование земельного участка из земель государственной или муниципальной собственности	Земли населенных пунктов
38:30:012501:ЗУ159	72628,00	Земельные участки (территории) общего пользования (12.0)	Российская Федерация, Иркутская область, городской округ город Тулун, г.	Образование земельного участка из земель государственной или муниципальной собственности	Земли населенных пунктов

Взам. инв. №	
Подп. и дата	
Инв. № подл.	

Изм.	Кол. уч.	Лист	№ док.	Подп.	Дата

51-23-ПМ-ОЧП-К1-ТМ

Лист

54

Условный номер земельного участка	Площадь образуемого земельного участка, кв.м	Вид разрешённого использования образуемого земельного участка	Адрес (описание местоположения)	Способ образования	Категория земель
1	2	3	4	5	
			Тулун, тер. СНТ Руслан.		

Таблица 1.2.2

Сведения о координатах образуемых земельных участков

Название №№ знака	X (м)	Y (м)
38:30: 012501:3У1		
1	633223.230	2289699.240
2	633233.370	2289717.420
3	633204.900	2289733.110
4	633194.470	2289717.420
5	633213.330	2289705.650
1	633223.230	2289699.240
38:30: 012501:3У2		
1	633233.370	2289717.420
2	633238.780	2289737.150
3	633240.090	2289745.880
4	633213.760	2289751.520
5	633204.900	2289733.110
1	633233.370	2289717.420
38:30: 012501:3У3		
1	633112.340	2290000.150
2	633100.370	2290021.390
3	633099.530	2290020.920
4	633068.870	2290000.850
5	633065.830	2289999.470

Изм. № подл.	Подп. и дата	Взам. инв. №

Изм.	Кол. уч.	Лист	№ док.	Подп.	Дата

Название №№ знака	X (м)	Y (м)
6	633082.460	2289977.100
7	633083.770	2289978.190
8	633089.850	2289983.280
9	633109.450	2289998.710
1	633112.340	2290000.150
38:30: 012501:3У4		
1	633100.370	2290021.390
2	633090.530	2290039.470
3	633075.830	2290029.660
4	633061.130	2290019.850
5	633060.070	2290019.100
6	633049.520	2290011.450
7	633059.700	2289996.690
8	633065.830	2289999.470
9	633068.870	2290000.850
10	633099.530	2290020.920
1	633100.370	2290021.390
38:30: 012501:3У5		
1	633090.530	2290039.470
2	633079.200	2290057.060
3	633064.410	2290046.950
4	633048.190	2290035.300
5	633060.070	2290019.100
6	633061.130	2290019.850
7	633075.830	2290029.660
1	633090.530	2290039.470
38:30: 012501:3У6		
1	633079.200	2290057.060
2	633069.100	2290074.210
3	633033.840	2290052.840
4	633031.300	2290051.180
5	633044.920	2290036.680
6	633048.190	2290035.300
7	633064.410	2290046.950
1	633079.200	2290057.060
38:30: 012501:3У7		
1	633069.100	2290074.210
2	633057.460	2290092.580

Изм. № подл.	Подп. и дата	Взам. инв. №

Изм.	Кол. уч.	Лист	№ док.	Подп.	Дата

51-23-ПМ-ОЧП-К1-ТМ

Название №№ знака	X (м)	У (м)
2	632978.760	2290213.130
3	632970.280	2290205.880
4	632968.140	2290204.620
5	632951.580	2290190.230
6	632942.670	2290180.620
7	632942.030	2290179.350
8	632941.930	2290178.310
9	632950.940	2290166.280
10	632962.910	2290175.060
11	632979.970	2290187.760
1	632991.270	2290195.730
38:30: 012501:3У12		
1	632948.610	2290247.960
2	632939.800	2290254.550
3	632934.070	2290256.950
4	632904.330	2290224.870
5	632891.490	2290211.700
6	632887.980	2290208.010
7	632900.420	2290201.100
8	632907.300	2290207.390
9	632914.750	2290216.200
10	632921.800	2290223.240
11	632930.450	2290231.280
12	632939.530	2290239.620
1	632948.610	2290247.960
38:30: 012501:3У13		
1	632934.070	2290256.950
2	632923.320	2290263.580
3	632904.310	2290242.490
4	632884.810	2290220.820
5	632876.910	2290212.130
6	632887.980	2290208.010
7	632891.490	2290211.700
8	632904.330	2290224.870
1	632934.070	2290256.950
38:30: 012501:3У14		
1	632923.320	2290263.580
2	632911.890	2290270.260

Изм. № подл.	Подп. и дата	Взам. инв. №

Изм.	Кол. уч.	Лист	№ док.	Подп.	Дата

51-23-ПМ-ОЧП-К1-ТМ

Название №№ знака	X (м)	Y (м)
3	632910.650	2290268.670
4	632891.230	2290246.330
5	632875.350	2290227.740
6	632864.630	2290215.770
7	632876.910	2290212.130
8	632884.810	2290220.820
9	632904.310	2290242.490
1	632923.320	2290263.580
38:30: 012501:3У15		
1	632910.650	2290268.670
2	632901.100	2290276.120
3	632899.890	2290274.560
4	632888.580	2290260.900
5	632865.540	2290235.260
6	632856.740	2290225.270
7	632852.440	2290219.430
8	632864.630	2290215.770
9	632875.350	2290227.740
10	632891.230	2290246.330
1	632910.650	2290268.670
38:30: 012501:3У16		
1	632867.620	2290267.090
2	632850.070	2290282.070
3	632827.300	2290253.980
4	632821.340	2290246.530
5	632839.130	2290234.230
6	632840.140	2290235.400
7	632844.980	2290241.020
8	632850.990	2290247.540
1	632867.620	2290267.090
38:30: 012501:3У17		
1	632850.070	2290282.070
2	632835.820	2290294.590
3	632811.200	2290266.310
4	632804.280	2290257.540
5	632820.250	2290245.170
6	632821.340	2290246.530
7	632827.300	2290253.980

Изм. № подл.	Подп. и дата	Взам. инв. №

Изм.	Кол. уч.	Лист	№ док.	Подп.	Дата

51-23-ПМ-ОЧП-К1-ТМ

Название №№ знака	X (м)	У (м)
1	632850.070	2290282.070
38:30: 012501:3У18		
1	632835.820	2290294.590
2	632819.310	2290307.030
3	632800.050	2290284.530
4	632787.430	2290269.780
5	632804.280	2290257.540
6	632811.200	2290266.310
1	632835.820	2290294.590
38:30: 012501:3У19		
1	632804.620	2290318.850
2	632787.990	2290331.120
3	632765.550	2290304.900
4	632756.650	2290294.230
5	632755.750	2290293.150
6	632770.880	2290280.720
7	632780.530	2290292.470
1	632804.620	2290318.850
38:30: 012501:3У20		
1	632738.880	2290371.980
2	632723.780	2290384.720
3	632698.450	2290358.540
4	632690.970	2290349.230
5	632705.020	2290335.010
6	632709.110	2290339.270
1	632738.880	2290371.980
38:30: 012501:3У21		
1	632723.780	2290384.720
2	632708.200	2290398.980
3	632685.130	2290374.370
4	632678.030	2290364.320
5	632690.970	2290349.230
6	632698.450	2290358.540
1	632723.780	2290384.720
38:30: 012501:3У22		
1	632674.470	2290429.830
2	632659.580	2290443.460
3	632641.080	2290424.990

Изм.	Кол. уч.	Лист	№ док.	Подп.	Дата

Изм.	Кол. уч.	Лист	№ док.	Подп.	Дата

51-23-ПМ-ОЧП-К1-ТМ

Название №№ знака	X (м)	У (м)
4	632636.230	2290420.150
5	632642.940	2290414.910
6	632648.110	2290402.410
7	632655.790	2290410.400
1	632674.470	2290429.830
38:30: 012501:3У23		
1	632659.580	2290443.460
2	632645.410	2290456.420
3	632627.360	2290436.160
4	632622.690	2290430.920
5	632636.230	2290420.150
6	632641.080	2290424.990
1	632659.580	2290443.460
38:30: 012501:3У24		
1	632615.130	2290483.590
2	632601.660	2290496.670
3	632577.860	2290472.120
4	632594.430	2290459.050
1	632615.130	2290483.590
38:30: 012501:3У25		
1	632528.370	2290562.880
2	632513.420	2290571.740
3	632489.100	2290547.930
4	632483.110	2290542.120
5	632479.550	2290538.670
6	632493.320	2290527.530
7	632503.170	2290537.450
1	632528.370	2290562.880
38:30: 012501:3У26		
1	632513.420	2290571.740
2	632497.630	2290584.950
3	632468.620	2290555.800
4	632483.110	2290542.120
5	632489.100	2290547.930
1	632513.420	2290571.740
38:30: 012501:3У27		
1	632497.630	2290584.950
2	632476.490	2290596.500

Изм. № подл.	Подп. и дата	Взам. инв. №

Изм.	Кол. уч.	Лист	№ док.	Подп.	Дата

51-23-ПМ-ОЧП-К1-ТМ

Лист

61

Название №№ знака	X (м)	Y (м)
3	632455.120	2290575.570
4	632459.710	2290568.230
5	632468.620	2290555.800
1	632497.630	2290584.950
38:30: 012501:3У28		
1	633223.940	2289622.830
2	633235.270	2289636.490
3	633207.430	2289656.810
4	633197.600	2289641.320
5	633197.220	2289616.940
1	633223.940	2289622.830
38:30: 012501:3У29		
1	633248.300	2289657.130
2	633261.600	2289679.210
3	633228.240	2289696.430
4	633219.210	2289676.300
1	633248.300	2289657.130
38:30: 012501:3У30		
1	633261.600	2289679.210
2	633270.030	2289707.580
3	633247.640	2289713.890
4	633245.510	2289714.250
5	633238.630	2289716.210
	633228.240	2289696.430
1	633261.600	2289679.210
38:30: 012501:3У31		
1	633223.430	2289893.620
2	633223.000	2289894.560
3	633210.920	2289913.150
4	633208.250	2289911.500
5	633203.470	2289907.630
6	633183.590	2289896.150
7	633180.010	2289894.380
8	633189.630	2289875.320
9	633196.170	2289878.650
10	633212.530	2289887.430
1	633223.430	2289893.620
38:30: 012501:3У32		

Изм. № подл.	Подп. и дата	Взам. инв. №

Изм.	Кол. уч.	Лист	№ док.	Подп.	Дата

51-23-ПМ-ОЧП-К1-ТМ

Лист

62

Название №№ знака	X (м)	Y (м)
1	633201.520	2289928.300
2	633191.030	2289944.600
3	633162.330	2289928.970
4	633170.420	2289913.270
5	633181.805	2289918.925
6	633193.190	2289924.580
1	633201.520	2289928.300
38:30: 012501:3У33		
1	633191.030	2289944.600
2	633177.920	2289966.140
3	633177.030	2289965.580
4	633166.240	2289959.730
5	633149.200	2289950.030
6	633157.390	2289937.720
7	633162.330	2289928.970
1	633191.030	2289944.600
38:30: 012501:3У34		
1	633168.080	2289984.560
2	633157.150	2290001.720
3	633156.830	2290002.540
4	633128.200	2289985.680
5	633138.890	2289967.280
6	633158.220	2289978.750
1	633168.080	2289984.560
38:30: 012501:3У35		
1	633153.740	2290005.750
2	633153.110	2290006.800
3	633149.970	2290013.470
4	633144.170	2290021.720
5	633141.860	2290025.970
6	633139.100	2290023.890
7	633135.040	2290021.480
8	633131.180	2290019.190
9	633127.320	2290016.900
10	633123.740	2290014.670
11	633117.710	2290011.100
12	633115.080	2290009.270
13	633126.270	2289989.630

Изм. № подл.	Подп. и дата	Взам. инв. №

Изм.	Кол. уч.	Лист	№ док.	Подп.	Дата

51-23-ПМ-ОЧП-К1-ТМ

Лист

63

Название №№ знака	X (м)	Y (м)
1	633153.740	2290005.750
38:30: 012501:3У36		
1	633121.130	2290059.940
2	633110.870	2290077.550
3	633085.290	2290061.830
4	633095.460	2290044.870
5	633109.400	2290052.640
1	633121.130	2290059.940
38:30: 012501:3У37		
1	633110.870	2290077.550
2	633100.110	2290095.940
3	633074.800	2290078.260
4	633085.290	2290061.830
1	633110.870	2290077.550
38:30: 012501:3У38		
1	633100.110	2290095.940
2	633090.340	2290113.160
3	633090.100	2290113.500
4	633063.130	2290095.400
5	633074.800	2290078.260
1	633100.110	2290095.940
38:30: 012501:3У39		
1	633077.610	2290130.740
2	633065.460	2290149.100
3	633039.800	2290131.730
4	633049.370	2290116.680
5	633050.910	2290117.620
6	633052.610	2290115.430
1	633077.610	2290130.740
38:30: 012501:3У40		
1	633054.790	2290165.380
2	633043.470	2290182.180
3	633018.800	2290165.140
4	633029.200	2290148.540
1	633054.790	2290165.380
38:30: 012501:3У41		
1	633043.470	2290182.180
2	633032.830	2290199.330

Изм. № подл.	Подп. и дата	Взам. инв. №

Изм.	Кол. уч.	Лист	№ док.	Подп.	Дата

51-23-ПМ-ОЧП-К1-ТМ

Лист

64

Название №№ знака	X (м)	У (м)
3	633007.890	2290181.790
4	633018.800	2290165.140
1	633043.470	2290182.180
38:30: 012501:3У42		
1	633032.830	2290199.330
2	633022.510	2290216.690
3	633022.210	2290216.650
4	633004.110	2290204.070
5	633005.210	2290202.500
6	632997.330	2290196.900
7	633007.890	2290181.790
1	633032.830	2290199.330
38:30: 012501:3У43		
1	633011.160	2290234.350
2	632999.510	2290251.310
3	632974.783	2290233.399
4	632974.548	2290230.386
5	632978.309	2290223.944
6	632983.750	2290216.000
7	632994.040	2290223.990
8	632999.590	2290227.310
9	633002.640	2290229.230
10	633005.350	2290230.860
11	633007.610	2290232.320
12	633010.940	2290233.990
1	633011.160	2290234.350
38:30: 012501:3У44		
1	632991.870	2290253.460
2	632985.720	2290261.540
3	632976.660	2290270.930
4	632956.340	2290250.450
5	632967.940	2290240.570
6	632971.900	2290239.730
1	632991.870	2290253.460
38:30: 012501:3У45		
1	632988.230	2290299.620
2	632983.220	2290303.880
3	632978.220	2290308.160

Изм. № подл.	Подп. и дата	Взам. инв. №

Изм.	Кол. уч.	Лист	№ док.	Подп.	Дата

51-23-ПМ-ОЧП-К1-ТМ

Лист

65

Название №№ знака	X (м)	Y (м)
4	632960.260	2290288.050
5	632938.640	2290265.870
6	632936.860	2290263.670
7	632947.420	2290257.520
8	632986.180	2290297.640
1	632988.230	2290299.620
38:30: 012501:3У46		
1	632953.920	2290322.400
2	632949.400	2290324.710
3	632940.380	2290329.330
4	632920.250	2290300.330
5	632914.480	2290293.120
6	632905.790	2290283.620
7	632915.340	2290276.880
8	632929.460	2290292.510
9	632950.690	2290317.620
1	632953.920	2290322.400
38:30: 012501:3У47		
1	632889.700	2290295.290
2	632876.010	2290310.910
3	632855.620	2290286.910
4	632868.940	2290276.090
5	632874.200	2290278.840
1	632889.700	2290295.290
38:30: 012501:3У48		
1	632876.010	2290310.910
2	632861.560	2290323.360
3	632841.760	2290299.250
4	632855.620	2290286.910
1	632876.010	2290310.910
38:30: 012501:3У49		
1	632861.560	2290323.360
2	632858.500	2290324.880
3	632845.120	2290335.160
4	632825.510	2290312.950
5	632841.760	2290299.250
1	632861.560	2290323.360
38:30: 012501:3У50		

Изм. № подл.	Подп. и дата	Взам. инв. №

Изм.	Кол. уч.	Лист	№ док.	Подп.	Дата

51-23-ПМ-ОЧП-К1-ТМ

Лист

66

Название №№ знака	X (м)	Y (м)
1	632845.120	2290335.160
2	632828.790	2290347.940
3	632808.810	2290324.580
4	632824.570	2290312.260
5	632825.510	2290312.950
1	632845.120	2290335.160
38:30: 012501:3У51		
1	632828.790	2290347.940
2	632812.960	2290360.730
3	632811.760	2290359.340
4	632793.480	2290337.980
5	632808.810	2290324.580
1	632828.790	2290347.940
38:30: 012501:3У52		
1	632811.760	2290359.340
2	632799.980	2290369.180
3	632781.160	2290347.870
4	632793.480	2290337.980
1	632811.760	2290359.340
38:30: 012501:3У53		
1	632636.680	2290536.970
2	632622.460	2290551.190
3	632591.500	2290515.250
4	632606.360	2290502.390
5	632627.910	2290527.290
1	632636.680	2290536.970
38:30: 012501:3У54		
1	632608.550	2290566.420
2	632595.050	2290579.800
3	632560.730	2290544.160
4	632575.810	2290529.640
5	632596.390	2290552.080
1	632608.550	2290566.420
38:30: 012501:3У55		
1	632595.050	2290579.800
2	632581.560	2290593.170
3	632575.900	2290587.300
4	632547.050	2290557.340

Изм.	Кол. уч.	Лист	№ док.	Подп.	Дата

Изм.	Кол. уч.	Лист	№ док.	Подп.	Дата

51-23-ПМ-ОЧП-К1-ТМ

Название №№ знака	X (м)	У (м)
5	632560.730	2290544.160
1	632595.050	2290579.800
38:30: 012501:3У56		
1	632575.900	2290587.300
2	632568.720	2290594.170
3	632563.410	2290599.240
4	632533.710	2290569.400
5	632547.050	2290557.340
1	632575.900	2290587.300
38:30: 012501:3У57		
1	632563.410	2290599.240
2	632550.190	2290610.550
3	632516.520	2290581.910
4	632533.710	2290569.400
1	632563.410	2290599.240
38:30: 012501:3У58		
1	633279.820	2289790.100
2	633289.230	2289803.330
3	633291.760	2289813.360
4	633267.840	2289804.880
5	633267.920	2289791.430
1	633279.820	2289790.100
38:30: 012501:3У59		
1	633291.760	2289813.360
2	633294.290	2289823.400
3	633288.110	2289834.400
4	633267.230	2289822.670
5	633266.690	2289820.670
6	633267.760	2289818.340
7	633267.840	2289804.880
1	633291.760	2289813.360
38:30: 012501:3У60		
1	633288.820	2289856.000
2	633276.570	2289874.530
3	633244.140	2289858.800
4	633244.450	2289858.210
5	633244.990	2289858.350
6	633256.120	2289840.340

Изм. № подл.	Подп. и дата	Взам. инв. №

Изм.	Кол. уч.	Лист	№ док.	Подп.	Дата

51-23-ПМ-ОЧП-К1-ТМ

Название №№ знака	X (м)	У (м)
1	633288.820	2289856.000
38:30: 012501:3У61		
1	633276.570	2289874.530
2	633266.260	2289891.290
3	633248.040	2289884.630
4	633232.760	2289876.800
5	633244.140	2289858.800
1	633276.570	2289874.530
38:30: 012501:3У62		
1	633253.890	2289909.730
2	633241.250	2289928.380
3	633210.920	2289913.150
4	633223.000	2289894.560
5	633224.490	2289895.260
6	633240.880	2289903.050
1	633253.890	2289909.730
38:30: 012501:3У63		
1	633241.250	2289928.380
2	633231.720	2289944.460
3	633201.520	2289928.300
4	633210.920	2289913.150
1	633241.250	2289928.380
38:30: 012501:3У64		
1	633231.720	2289944.460
2	633221.300	2289961.330
3	633191.030	2289944.600
4	633201.520	2289928.300
1	633231.720	2289944.460
38:30: 012501:3У65		
1	633221.300	2289961.330
2	633209.090	2289982.820
3	633177.920	2289966.140
4	633191.030	2289944.600
1	633221.300	2289961.330
38:30: 012501:3У66		
1	633209.090	2289982.820
2	633196.180	2290002.080
3	633182.130	2289993.320

Изм. № подл.	Подп. и дата	Взам. инв. №

Изм.	Кол. уч.	Лист	№ док.	Подп.	Дата

51-23-ПМ-ОЧП-К1-ТМ

Лист

69

Название №№ знака	X (м)	Y (м)
4	633168.080	2289984.560
5	633175.340	2289971.800
6	633176.670	2289968.620
7	633175.870	2289968.060
8	633177.030	2289965.580
9	633177.920	2289966.140
1	633209.090	2289982.820
38:30: 012501:3У67		
1	633196.180	2290002.080
2	633183.860	2290018.500
3	633182.120	2290018.390
4	633156.830	2290002.540
5	633157.150	2290001.720
6	633168.080	2289984.560
7	633182.130	2289993.320
1	633196.180	2290002.080
38:30: 012501:3У68		
1	633160.040	2290058.900
2	633148.660	2290076.780
3	633121.130	2290059.940
4	633130.690	2290042.360
5	633131.610	2290041.310
6	633135.720	2290043.530
7	633139.650	2290046.000
8	633145.650	2290049.100
9	633152.840	2290054.000
1	633160.040	2290058.900
38:30: 012501:3У69		
1	633148.660	2290076.780
2	633137.890	2290093.770
3	633110.870	2290077.550
4	633121.130	2290059.940
1	633148.660	2290076.780
38:30: 012501:3У70		
1	633126.260	2290112.840
2	633115.450	2290130.590
3	633106.500	2290124.490
4	633106.680	2290123.710

Изм.	Кол. уч.	Лист	№ док.	Подп.	Дата

Изм.	Кол. уч.	Лист	№ док.	Подп.	Дата

51-23-ПМ-ОЧП-К1-ТМ

Название №№ знака	X (м)	Y (м)
5	633102.490	2290120.940
6	633090.340	2290113.160
7	633100.110	2290095.940
1	633126.260	2290112.840
38:30: 012501:3У71		
1	633080.520	2290184.140
2	633070.670	2290200.870
3	633046.420	2290184.680
4	633043.470	2290182.180
5	633054.790	2290165.380
6	633065.290	2290172.450
7	633074.840	2290179.400
8	633078.970	2290182.760
1	633080.520	2290184.140
38:30: 012501:3У72		
1	633070.670	2290200.870
2	633060.090	2290217.350
3	633032.830	2290199.330
4	633043.470	2290182.180
5	633046.420	2290184.680
1	633070.670	2290200.870
38:30: 012501:3У73		
1	633060.090	2290217.350
2	633059.660	2290218.650
3	633048.980	2290234.450
4	633035.745	2290225.570
5	633022.510	2290216.690
6	633032.830	2290199.330
1	633060.090	2290217.350
38:30: 012501:3У74		
1	633037.910	2290252.120
2	633028.560	2290266.890
3	633026.060	2290268.140
4	632999.510	2290251.310
5	633011.160	2290234.350
1	633037.910	2290252.120
38:30: 012501:3У75		
1	632866.030	2290359.570

Изм. № подл.	Подп. и дата	Взам. инв. №

Изм.	Кол. уч.	Лист	№ док.	Подп.	Дата

Название №№ знака	X (м)	Y (м)
2	632849.130	2290371.730
3	632828.790	2290347.940
4	632845.120	2290335.160
5	632850.120	2290341.830
1	632866.030	2290359.570
38:30:011201:1714:3У76		
1	632849.130	2290371.730
2	632835.070	2290386.310
3	632812.960	2290360.730
4	632828.790	2290347.940
1	632849.130	2290371.730
38:30: 012501:3У77		
1	632835.070	2290386.310
2	632820.490	2290398.500
3	632797.180	2290371.520
4	632799.980	2290369.180
5	632811.760	2290359.340
6	632812.960	2290360.730
1	632835.070	2290386.310
38:30: 012501:3У78		
1	632816.870	2290402.670
2	632803.790	2290417.800
3	632781.520	2290390.790
4	632795.200	2290375.900
1	632816.870	2290402.670
38:30: 012501:3У79		
1	632803.790	2290417.800
2	632790.700	2290432.930
3	632767.380	2290407.600
4	632765.050	2290405.100
5	632771.630	2290399.470
6	632781.520	2290390.790
1	632803.790	2290417.800
38:30: 012501:3У80		
1	632790.700	2290432.930
2	632777.620	2290448.050
3	632754.930	2290425.110
4	632767.380	2290407.600

Изм. № подл.	Подп. и дата	Взам. инв. №

Изм.	Кол. уч.	Лист	№ док.	Подп.	Дата

51-23-ПМ-ОЧП-К1-ТМ

Лист

72

Название №№ знака	X (м)	У (м)
1	632790.700	2290432.930
38:30: 012501:3У81		
1	632777.620	2290448.050
2	632764.530	2290463.170
3	632740.650	2290434.910
4	632754.930	2290425.110
1	632777.620	2290448.050
38:30: 012501:3У82		
1	632761.620	2290466.550
2	632747.600	2290480.810
3	632721.050	2290450.840
4	632736.550	2290436.970
1	632761.620	2290466.550
38:30: 012501:3У83		
1	632747.600	2290480.810
2	632733.580	2290495.080
3	632708.260	2290466.380
4	632721.050	2290450.840
1	632747.600	2290480.810
38:30: 012501:3У84		
1	632733.580	2290495.080
2	632718.150	2290507.800
3	632692.950	2290477.900
4	632708.260	2290466.380
1	632733.580	2290495.080
38:30: 012501:3У85		
1	632718.150	2290507.800
2	632702.710	2290520.530
3	632675.820	2290491.340
4	632692.950	2290477.900
1	632718.150	2290507.800
38:30: 012501:3У86		
1	632702.710	2290520.530
2	632687.280	2290533.250
3	632660.770	2290502.630
4	632675.820	2290491.340
1	632702.710	2290520.530
38:30: 012501:3У87		

Изм. № подл.	Подп. и дата	Взам. инв. №

Изм.	Кол. уч.	Лист	№ док.	Подп.	Дата

51-23-ПМ-ОЧП-К1-ТМ

Лист

73

Название №№ знака	X (м)	Y (м)
1	632687.280	2290533.250
2	632671.850	2290545.980
3	632642.670	2290516.350
4	632660.770	2290502.630
1	632687.280	2290533.250
38:30: 012501:3У88		
1	632671.850	2290545.980
2	632656.420	2290558.700
3	632636.680	2290536.970
4	632627.910	2290527.290
5	632642.670	2290516.350
1	632671.850	2290545.980
38:30: 012501:3У89		
1	632656.420	2290558.700
2	632632.530	2290577.500
3	632615.505	2290558.805
4	632622.460	2290551.190
5	632636.680	2290536.970
1	632656.420	2290558.700
38:30: 012501:3У90		
1	632632.530	2290577.500
2	632608.280	2290596.590
3	632595.050	2290579.800
4	632608.550	2290566.420
5	632615.505	2290558.805
1	632632.530	2290577.500
38:30: 012501:3У91		
1	632608.280	2290596.590
2	632585.660	2290614.400
3	632568.720	2290594.170
4	632575.900	2290587.300
5	632581.560	2290593.170
6	632595.050	2290579.800
1	632608.280	2290596.590
38:30: 012501:3У92		
1	632585.660	2290614.400
2	632570.100	2290626.640
3	632556.400	2290615.820

Инва. № подл.	Взам. инв. №
Подп. и дата	

Изм.	Кол. уч.	Лист	№ док.	Подп.	Дата

51-23-ПМ-ОЧП-К1-ТМ

Название №№ знака	X (м)	У (м)
4	632550.190	2290610.550
5	632563.410	2290599.240
6	632568.720	2290594.170
1	632585.660	2290614.400
38:30: 012501:3У93		
1	633312.170	2289877.560
2	633313.420	2289886.750
3	633311.910	2289890.470
4	633282.010	2289878.020
5	633293.290	2289863.010
6	633303.490	2289870.140
1	633312.170	2289877.560
38:30: 012501:3У94		
1	633311.910	2289890.470
2	633300.660	2289910.180
3	633290.230	2289905.580
4	633272.150	2289896.370
5	633270.580	2289893.730
6	633282.010	2289878.020
1	633311.910	2289890.470
38:30: 012501:3У95		
1	633278.030	2289949.540
2	633273.540	2289956.260
3	633266.920	2289966.800
4	633244.390	2289952.190
5	633244.870	2289951.140
6	633238.230	2289946.880
7	633247.900	2289931.140
8	633264.830	2289941.020
9	633277.540	2289948.940
1	633278.030	2289949.540
38:30: 012501:3У96		
1	633266.920	2289966.800
2	633256.480	2289983.060
3	633256.080	2289983.670
4	633247.840	2289978.380
5	633247.440	2289978.520
6	633243.380	2289976.150

Изм. № подл.	Подп. и дата	Взам. инв. №

Изм.	Кол. уч.	Лист	№ док.	Подп.	Дата

51-23-ПМ-ОЧП-К1-ТМ

Название №№ знака	X (м)	Y (м)
7	633243.280	2289975.740
8	633240.000	2289973.340
9	633233.230	2289969.040
10	633226.450	2289964.750
11	633232.510	2289955.670
12	633236.650	2289948.600
13	633238.230	2289946.880
14	633244.870	2289951.140
15	633244.390	2289952.190
1	633266.920	2289966.800
38:30: 012501:3У97		
1	633231.440	2290024.310
2	633220.480	2290040.710
3	633219.350	2290040.860
4	633202.610	2290029.070
5	633191.170	2290022.290
6	633190.920	2290022.180
7	633191.310	2290021.070
8	633201.370	2290006.060
9	633208.810	2290008.960
10	633218.020	2290015.060
1	633231.440	2290024.310
38:30: 012501:3У98		
1	633219.350	2290040.860
2	633218.550	2290042.220
3	633215.530	2290048.820
4	633208.690	2290059.720
5	633182.620	2290042.010
6	633180.580	2290039.120
7	633190.920	2290022.180
8	633191.170	2290022.290
9	633202.610	2290029.070
1	633219.350	2290040.860
38:30: 012501:3У99		
1	633125.850	2290166.740
2	633115.971	2290184.489
3	633111.430	2290181.500
4	633101.090	2290195.410

Изм. № подл.	Подп. и дата	Взам. инв. №

Изм.	Кол. уч.	Лист	№ док.	Подп.	Дата

51-23-ПМ-ОЧП-К1-ТМ

Название №№ знака	X (м)	Y (м)
5	633089.210	2290186.480
6	633087.060	2290184.690
7	633100.500	2290165.090
8	633103.750	2290167.180
9	633110.610	2290157.880
10	633114.280	2290159.930
11	633116.960	2290162.150
1	633125.850	2290166.740
38:30: 012501:3У100		
1	633101.150	2290224.040
2	633100.980	2290224.470
3	633091.070	2290239.980
4	633065.720	2290219.850
5	633075.280	2290204.120
6	633082.160	2290209.130
7	633089.940	2290215.640
1	633101.150	2290224.040
38:30: 012501:3У101		
1	633091.070	2290239.980
2	633089.390	2290242.520
3	633079.400	2290256.250
4	633063.510	2290243.670
5	633055.490	2290237.730
6	633065.720	2290219.850
1	633091.070	2290239.980
38:30: 012501:3У102		
1	633068.710	2290272.150
2	633073.250	2290277.510
3	633066.270	2290286.510
4	633059.800	2290287.030
5	633055.960	2290286.270
6	633044.690	2290283.020
7	633040.350	2290280.410
8	633041.500	2290278.220
9	633034.060	2290274.640
10	633034.270	2290272.070
11	633036.860	2290265.110
12	633038.580	2290261.760

Инва. № подл.	Подп. и дата	Взам. инв. №

Изм.	Кол. уч.	Лист	№ док.	Подп.	Дата

51-23-ПМ-ОЧП-К1-ТМ

Лист

77

Название №№ знака	X (м)	Y (м)
13	633041.950	2290256.330
14	633042.780	2290255.650
15	633050.170	2290260.470
1	633068.710	2290272.150
38:30: 012501:3У103		
1	633028.970	2290280.110
2	633034.260	2290309.470
3	633023.260	2290320.700
4	633000.300	2290290.020
5	633018.530	2290273.810
1	633028.970	2290280.110
38:30: 012501:3У104		
1	633023.260	2290320.700
2	633003.530	2290331.760
3	632983.220	2290303.880
4	632988.230	2290299.620
5	632986.180	2290297.640
6	632991.270	2290295.330
7	632996.070	2290292.210
8	632996.800	2290293.130
9	633000.300	2290290.020
1	633023.260	2290320.700
38:30: 012501:3У105		
1	633003.530	2290331.760
2	632983.460	2290341.620
3	632969.540	2290316.790
4	632980.260	2290310.440
5	632978.220	2290308.160
6	632983.220	2290303.880
1	633003.530	2290331.760
38:30: 012501:3У106		
1	632983.460	2290341.620
2	632965.750	2290351.460
3	632949.400	2290324.710
4	632953.920	2290322.400
5	632950.690	2290317.620
6	632955.140	2290313.350
7	632958.440	2290316.680

Изм. № подл.	Подп. и дата	Взам. инв. №

Изм.	Кол. уч.	Лист	№ док.	Подп.	Дата

51-23-ПМ-ОЧП-К1-ТМ

Название №№ знака	X (м)	У (м)
8	632964.400	2290310.670
9	632969.540	2290316.790
1	632983.460	2290341.620
38:30: 012501:3У107		
1	632965.750	2290351.460
2	632944.860	2290362.930
3	632929.600	2290334.850
4	632940.380	2290329.330
5	632949.400	2290324.710
1	632965.750	2290351.460
38:30: 012501:3У108		
1	633320.600	2289894.590
2	633321.990	2289900.580
3	633319.040	2289923.960
4	633299.100	2289913.040
5	633300.660	2289910.180
6	633311.910	2289890.470
1	633320.600	2289894.590
38:30: 012501:3У109		
1	633319.040	2289923.960
2	633312.860	2289942.740
3	633289.550	2289930.470
4	633299.100	2289913.040
1	633319.040	2289923.960
38:30: 012501:3У110		
1	633312.860	2289942.740
2	633305.420	2289965.660
3	633300.510	2289963.020
4	633293.130	2289958.750
5	633283.940	2289953.190
6	633278.030	2289949.540
7	633277.540	2289948.940
8	633288.750	2289930.060
9	633289.550	2289930.470
1	633312.860	2289942.740
38:30: 012501:3У111		
1	633296.140	2289983.730
2	633285.530	2290001.180

Изм. № подл.	Подп. и дата	Взам. инв. №

Изм.	Кол. уч.	Лист	№ док.	Подп.	Дата

51-23-ПМ-ОЧП-К1-ТМ

Лист

79

Название №№ знака	X (м)	Y (м)
3	633277.740	2289995.780
4	633256.790	2289983.260
5	633256.480	2289983.060
6	633266.920	2289966.800
7	633269.340	2289968.640
8	633277.360	2289973.410
9	633290.380	2289980.410
10	633290.360	2289980.650
11	633294.110	2289983.000
1	633296.140	2289983.730
38:30: 012501:3У112		
1	633274.370	2290018.720
2	633260.120	2290038.940
3	633233.800	2290021.970
4	633238.400	2290013.720
5	633246.110	2290001.110
6	633246.550	2290001.040
7	633274.230	2290018.640
1	633274.370	2290018.720
38:30: 012501:3У113		
1	633163.130	2290187.860
2	633160.350	2290192.060
3	633161.610	2290193.850
4	633151.490	2290209.040
5	633149.310	2290208.200
6	633142.490	2290202.390
7	633123.700	2290189.590
8	633115.971	2290184.489
9	633125.850	2290166.740
10	633135.200	2290171.570
11	633136.130	2290170.110
1	633163.130	2290187.860
38:30: 012501:3У114		
1	633151.490	2290209.040
2	633140.470	2290227.950
3	633134.420	2290223.330
4	633123.010	2290214.540
5	633113.300	2290207.810

Изм.	Кол. уч.	Лист	№ док.	Подп.	Дата

Изм.	Кол. уч.	Лист	№ док.	Подп.	Дата

51-23-ПМ-ОЧП-К1-ТМ

Название №№ знака	X (м)	У (м)
6	633112.460	2290207.280
7	633114.130	2290205.150
8	633113.130	2290204.220
9	633105.220	2290198.520
10	633101.090	2290195.410
11	633111.430	2290181.500
12	633115.971	2290184.489
13	633123.700	2290189.590
14	633142.490	2290202.390
15	633149.310	2290208.200
1	633151.490	2290209.040
38:30: 012501:3У115		
1	633105.940	2290258.840
2	633080.650	2290282.050
3	633079.830	2290282.450
4	633073.250	2290277.510
5	633068.710	2290272.150
6	633070.890	2290268.980
7	633072.810	2290266.430
8	633079.400	2290256.250
9	633089.390	2290242.520
1	633105.940	2290258.840
38:30: 012501:3У116		
1	633087.600	2290296.860
2	633065.380	2290323.880
3	633040.290	2290301.380
4	633046.340	2290290.420
5	633047.490	2290290.910
6	633053.900	2290293.020
7	633068.780	2290293.770
8	633073.110	2290293.480
9	633075.810	2290292.540
10	633079.670	2290289.380
1	633087.600	2290296.860
38:30: 012501:3У117		
1	633070.050	2290353.560
2	633049.650	2290362.640
3	633020.120	2290330.970

Изм. № подл.	Подп. и дата	Взам. инв. №

Изм.	Кол. уч.	Лист	№ док.	Подп.	Дата

51-23-ПМ-ОЧП-К1-ТМ

Название №№ знака	X (м)	У (м)
4	633038.870	2290320.730
1	633070.050	2290353.560
38:30: 012501:3У118		
1	633049.650	2290362.640
2	633035.180	2290369.080
3	633007.350	2290337.850
4	633020.120	2290330.970
1	633049.650	2290362.640
38:30: 012501:3У119		
1	633035.180	2290369.080
2	633021.970	2290374.960
3	632995.000	2290344.440
4	633007.350	2290337.850
1	633035.180	2290369.080
38:30: 012501:3У120		
1	633021.970	2290374.960
2	632999.560	2290384.940
3	632977.640	2290354.160
4	632995.000	2290344.440
1	633021.970	2290374.960
38:30: 012501:3У121		
1	632999.560	2290384.940
2	632978.870	2290394.030
3	632956.990	2290365.440
4	632977.640	2290354.160
1	632999.560	2290384.940
38:30: 012501:3У122		
1	632978.870	2290394.030
2	632956.930	2290403.920
3	632939.220	2290373.160
4	632956.990	2290365.440
1	632978.870	2290394.030
38:30: 012501:3У123		
1	632956.930	2290403.920
2	632936.880	2290412.840
3	632921.170	2290380.790
4	632939.220	2290373.160
1	632956.930	2290403.920

Инд. № подл.	Подп. и дата	Взам. инв. №

Изм.	Кол. уч.	Лист	№ док.	Подп.	Дата

51-23-ПМ-ОЧП-К1-ТМ

Лист

82

Название №№ знака	X (м)	Y (м)
38:30: 012501:3У124		
1	632936.880	2290412.840
2	632917.080	2290421.650
3	632902.120	2290388.820
4	632921.170	2290380.790
1	632936.880	2290412.840
38:30: 012501:3У125		
1	632917.080	2290421.650
2	632898.810	2290429.780
3	632883.600	2290396.350
4	632902.120	2290388.820
1	632917.080	2290421.650
38:30: 012501:3У126		
1	632898.810	2290429.780
2	632880.530	2290437.910
3	632864.520	2290402.350
4	632883.600	2290396.350
1	632898.810	2290429.780
38:30: 012501:3У127		
1	632880.530	2290437.910
2	632862.260	2290446.030
3	632845.420	2290408.290
4	632864.520	2290402.350
1	632880.530	2290437.910
38:30: 012501:3У128		
1	632849.780	2290448.490
2	632834.890	2290461.840
3	632810.630	2290430.800
4	632824.640	2290416.530
5	632849.780	2290448.490
38:30: 012501:3У129		
1	632834.890	2290461.840
2	632819.990	2290475.190
3	632796.520	2290444.980
4	632810.630	2290430.800
1	632834.890	2290461.840
38:30: 012501:3У130		
1	632819.990	2290475.190

Изм. № подл.	Подп. и дата	Взам. инв. №

Изм.	Кол. уч.	Лист	№ док.	Подп.	Дата

51-23-ПМ-ОЧП-К1-ТМ

Лист

83

Название №№ знака	X (м)	Y (м)
2	632805.110	2290488.540
3	632782.390	2290459.140
4	632796.520	2290444.980
1	632819.990	2290475.190
38:30: 012501:3У131		
1	632805.110	2290488.540
2	632790.210	2290501.890
3	632768.460	2290473.480
4	632782.390	2290459.140
1	632805.110	2290488.540
38:30: 012501:3У132		
1	632790.210	2290501.890
2	632775.320	2290515.240
3	632754.560	2290487.860
4	632768.460	2290473.480
1	632790.210	2290501.890
38:30: 012501:3У133		
1	632775.320	2290515.240
2	632760.330	2290528.480
3	632740.560	2290502.150
4	632754.560	2290487.860
1	632775.320	2290515.240
38:30: 012501:3У134		
1	632760.330	2290528.480
2	632733.170	2290545.000
3	632717.030	2290520.760
4	632740.560	2290502.150
1	632760.330	2290528.480
38:30: 012501:3У135		
1	632733.170	2290545.000
2	632699.380	2290563.390
3	632686.360	2290544.900
4	632717.030	2290520.760
1	632733.170	2290545.000
38:30: 012501:3У136		
1	633330.520	2289954.940
2	633329.680	2289957.670
3	633329.970	2289960.580

Изм. № подл.	Подп. и дата	Взам. инв. №

Изм.	Кол. уч.	Лист	№ док.	Подп.	Дата

51-23-ПМ-ОЧП-К1-ТМ

Название №№ знака	X (м)	Y (м)
4	633330.770	2289963.090
5	633331.370	2289965.850
6	633331.640	2289968.840
7	633332.190	2289980.720
8	633331.090	2289985.960
9	633308.300	2289975.280
10	633321.480	2289950.820
1	633330.520	2289954.940
38:30: 012501:3У137		
1	633336.760	2289989.740
2	633332.090	2290000.940
3	633326.520	2290012.370
4	633324.720	2290011.420
5	633297.680	2289994.430
6	633308.300	2289975.280
7	633331.090	2289985.960
1	633336.760	2289989.740
38:30: 012501:3У138		
1	633324.720	2290011.420
2	633312.410	2290029.660
3	633289.300	2290013.960
4	633285.860	2290011.690
5	633297.680	2289994.430
1	633324.720	2290011.420
38:30: 012501:3У139		
1	633290.780	2290062.670
2	633279.780	2290080.250
3	633252.960	2290061.980
4	633263.340	2290044.970
5	633276.910	2290053.890
1	633290.780	2290062.670
38:30: 012501:3У140		
1	633279.780	2290080.250
2	633279.450	2290080.790
3	633274.940	2290087.630
4	633269.330	2290096.310
5	633241.820	2290079.840
6	633241.440	2290079.510

Изм. № подл.	Подп. и дата	Взам. инв. №

Изм.	Кол. уч.	Лист	№ док.	Подп.	Дата

51-23-ПМ-ОЧП-К1-ТМ

Название №№ знака	X (м)	Y (м)
7	633252.960	2290061.980
1	633279.780	2290080.250
38:30: 012501:3У141		
1	633269.330	2290096.310
2	633268.200	2290098.060
3	633256.180	2290116.110
4	633238.690	2290103.630
5	633237.880	2290099.870
6	633232.110	2290095.830
7	633241.820	2290079.840
1	633269.330	2290096.310
38:30: 012501:3У142		
1	633253.830	2290120.740
2	633242.150	2290137.380
3	633217.040	2290119.940
4	633226.530	2290105.710
5	633231.740	2290104.280
1	633253.830	2290120.740
38:30: 012501:3У143		
1	633242.150	2290137.380
2	633231.180	2290155.050
3	633205.920	2290138.050
4	633217.040	2290119.940
1	633242.150	2290137.380
38:30: 012501:3У144		
1	633231.180	2290155.050
2	633219.690	2290172.060
3	633194.470	2290155.210
4	633205.920	2290138.050
1	633231.180	2290155.050
38:30: 012501:3У145		
1	633219.690	2290172.060
2	633207.670	2290189.520
3	633182.970	2290172.520
4	633194.060	2290155.190
5	633194.470	2290155.210
1	633219.690	2290172.060
38:30: 012501:3У146		

Инд. № подл.	Взам. инв. №
Подп. и дата	

Изм.	Кол. уч.	Лист	№ док.	Подп.	Дата

51-23-ПМ-ОЧП-К1-ТМ

Лист

86

Название №№ знака	X (м)	Y (м)
1	633207.670	2290189.520
2	633199.720	2290201.080
3	633200.400	2290201.740
4	633200.170	2290202.160
5	633203.140	2290206.210
6	633198.020	2290209.100
7	633197.920	2290207.880
8	633196.200	2290206.360
9	633192.450	2290203.640
10	633182.500	2290196.940
11	633171.880	2290189.850
12	633182.970	2290172.520
1	633207.670	2290189.520
38:30: 012501:3У147		
1	633345.120	2290011.210
2	633344.670	2290027.830
3	633341.900	2290047.300
4	633325.440	2290037.480
5	633320.140	2290033.810
6	633312.410	2290029.660
7	633324.720	2290011.420
8	633326.520	2290012.370
9	633332.090	2290000.940
10	633335.920	2290004.720
1	633345.120	2290011.210
38:30: 012501:3У148		
1	633341.900	2290047.300
2	633339.390	2290054.420
3	633333.490	2290066.480
4	633326.750	2290062.870
5	633306.370	2290049.450
6	633302.120	2290046.310
7	633301.750	2290046.080
8	633305.690	2290040.940
9	633312.410	2290029.660
10	633320.140	2290033.810
11	633325.440	2290037.480
1	633341.900	2290047.300

Изм.	Кол. уч.	Лист	№ док.	Подп.	Дата

Изм.	Кол. уч.	Лист	№ док.	Подп.	Дата

51-23-ПМ-ОЧП-К1-ТМ

Название №№ знака	X (м)	У (м)
38:30: 012501:3У149		
1	633326.750	2290062.870
2	633316.710	2290080.590
3	633292.870	2290063.510
4	633290.780	2290062.670
5	633292.020	2290060.880
6	633297.140	2290052.990
7	633301.120	2290046.900
8	633301.750	2290046.080
9	633302.120	2290046.310
10	633306.370	2290049.450
1	633326.750	2290062.870
38:30: 012501:3У150		
1	633316.710	2290080.590
2	633305.620	2290098.170
3	633292.370	2290089.640
4	633279.450	2290080.790
5	633279.780	2290080.250
6	633290.780	2290062.670
7	633292.870	2290063.510
1	633316.710	2290080.590
38:30: 012501:3У151		
1	633305.620	2290098.170
2	633295.430	2290112.840
3	633293.060	2290111.030
4	633287.690	2290107.490
5	633286.900	2290108.690
6	633282.400	2290105.900
7	633276.370	2290101.940
8	633275.730	2290102.860
9	633268.200	2290098.060
10	633269.330	2290096.310
11	633274.940	2290087.630
12	633279.450	2290080.790
13	633292.370	2290089.640
1	633305.620	2290098.170
38:30: 012501:3У152		
1	633295.430	2290112.840

Изм. № подл.	Подп. и дата	Взам. инв. №

Изм.	Кол. уч.	Лист	№ док.	Подп.	Дата

51-23-ПМ-ОЧП-К1-ТМ

Лист

88

Название №№ знака	X (м)	Y (м)
2	633282.430	2290131.400
3	633278.110	2290128.230
4	633276.250	2290131.040
5	633256.180	2290116.110
6	633268.200	2290098.060
7	633275.730	2290102.860
8	633276.370	2290101.940
9	633282.400	2290105.900
10	633286.900	2290108.690
11	633287.690	2290107.490
12	633293.060	2290111.030
1	633295.430	2290112.840
38:30: 012501:3У153		
1	633277.710	2290142.190
2	633268.560	2290157.050
3	633262.260	2290151.780
4	633242.150	2290137.380
5	633253.830	2290120.740
6	633272.340	2290134.650
7	633270.810	2290136.830
1	633277.710	2290142.190
38:30: 012501:3У154		
1	633268.560	2290157.050
2	633256.920	2290172.430
3	633231.180	2290155.050
4	633242.150	2290137.380
5	633262.260	2290151.780
1	633268.560	2290157.050
38:30: 012501:3У155		
1	633256.920	2290172.430
2	633245.510	2290187.750
3	633243.780	2290189.350
4	633234.740	2290182.790
5	633219.690	2290172.060
6	633231.180	2290155.050
1	633256.920	2290172.430
38:30: 012501:3У156		
1	633351.930	2290094.900

Инд. № подл.	Подп. и дата	Взам. инв. №

Изм.	Кол. уч.	Лист	№ док.	Подп.	Дата

51-23-ПМ-ОЧП-К1-ТМ

Название №№ знака	X (м)	Y (м)
2	633339.300	2290119.920
3	633310.930	2290101.900
4	633326.430	2290078.890
1	633351.930	2290094.900
38:30: 012501:3У157		
1	633339.300	2290119.920
2	633329.300	2290136.730
3	633326.010	2290135.360
4	633313.520	2290127.480
5	633299.640	2290118.200
6	633299.170	2290117.590
7	633309.880	2290101.250
8	633310.930	2290101.900
1	633339.300	2290119.920
38:30: 012501:3У158		
1	633310.530	2290153.840
2	633281.030	2290175.990
3	633264.640	2290185.760
4	633261.120	2290181.230
5	633288.930	2290135.390
1	633310.530	2290153.840
38:30: 012501:3У159		
1	633089.560	2290297.900
2	633078.120	2290363.110
3	632855.990	2290463.540
4	632766.080	2290535.250
5	632679.490	2290581.780
6	632569.150	2290635.700
7	632518.410	2290595.220
8	632514.830	2290592.370
9	632510.900	2290589.240
10	632480.330	2290604.650
11	632452.550	2290575.840
12	632461.500	2290549.820
13	632476.780	2290524.690
14	632498.030	2290510.170
15	632527.250	2290504.720
16	632532.830	2290482.910

Изм.	Кол. уч.	Лист	№ док.	Подп.	Дата

Изм.	Кол. уч.	Лист	№ док.	Подп.	Дата

51-23-ПМ-ОЧП-К1-ТМ

Название №№ знака	X (м)	У (м)
17	632558.450	2290459.000
18	632597.800	2290428.520
19	632623.850	2290420.060
20	632632.690	2290404.350
21	632665.340	2290355.510
22	632704.520	2290318.840
23	632731.550	2290290.260
24	632757.170	2290266.340
25	632784.420	2290245.480
26	632807.210	2290230.930
27	632836.160	2290215.430
28	632877.610	2290204.990
29	632909.540	2290185.540
30	632925.810	2290158.800
31	632957.430	2290128.540
32	632974.980	2290092.480
33	633003.690	2290068.480
34	633003.130	2290048.400
35	633033.250	2290019.720
36	633055.560	2289988.170
37	633082.460	2289977.100
38	633102.290	2289945.120
39	633124.740	2289918.200
40	633130.740	2289911.850
41	633134.690	2289887.000
42	633155.500	2289857.030
43	633156.570	2289840.000
44	633158.970	2289815.190
45	633174.290	2289810.120
46	633190.680	2289788.010
47	633189.510	2289746.300
48	633178.890	2289722.420
49	633147.600	2289721.630
50	633130.260	2289744.880
51	633127.860	2289752.660
52	633119.390	2289769.660
53	633101.020	2289800.720
54	633099.820	2289807.030

Изм. № подл.	Подп. и дата	Взам. инв. №

Изм.	Кол. уч.	Лист	№ док.	Подп.	Дата

51-23-ПМ-ОЧП-К1-ТМ

Название №№ знака	X (м)	У (м)
55	633080.930	2289831.260
56	633057.410	2289860.240
57	633047.270	2289860.740
58	633025.250	2289856.890
59	633034.620	2289839.340
60	633068.830	2289799.150
61	633083.830	2289761.700
62	633095.080	2289740.080
63	633123.840	2289703.200
64	633138.140	2289688.290
65	633145.980	2289682.570
66	633163.020	2289683.640
67	633167.210	2289661.940
68	633168.420	2289655.650
69	633171.660	2289647.960
70	633174.670	2289637.910
71	633177.630	2289628.550
72	633181.860	2289608.020
73	633187.370	2289603.360
74	633190.970	2289597.650
75	633191.440	2289595.490
76	633215.460	2289605.600
77	633267.060	2289679.420
78	633330.090	2289890.650
79	633336.250	2289937.040
80	633346.280	2290011.540
81	633344.590	2290044.780
82	633354.670	2290093.640
83	633346.850	2290113.270
84	633334.200	2290137.030
85	633314.720	2290156.050
86	633267.300	2290189.170
87	633198.430	2290216.570
88	633113.710	2290272.990
89	633089.560	2290297.900
90	633078.120	2290363.110
91	633089.560	2290297.900
92		

Изм. № подл.	Подп. и дата	Взам. инв. №

Изм.	Кол. уч.	Лист	№ док.	Подп.	Дата

51-23-ПМ-ОЧП-К1-ТМ

Название №№ знака	X (м)	У (м)
93	633125.030	2289741.150
94	633110.060	2289730.220
95	633094.340	2289755.190
96	633087.260	2289770.090
97	633075.030	2289795.020
98	633064.260	2289809.160
99	633033.120	2289850.110
100	633031.820	2289852.820
101	633048.890	2289858.950
102	633058.810	2289848.250
103	633075.870	2289827.280
104	633080.950	2289819.910
105	633086.850	2289811.320
106	633092.540	2289801.060
107	633104.460	2289781.100
1	633125.030	2289741.150
108	633213.850	2289678.520
109	633202.440	2289658.610
110	633190.500	2289641.600
111	633188.150	2289634.900
112	633181.270	2289638.520
113	633178.920	2289675.080
114	633187.420	2289693.540
108	633213.850	2289678.520
115	633150.270	2289936.740
116	633135.800	2289929.570
117	633128.520	2289939.110
118	633125.750	2289937.150
119	633122.800	2289940.850
120	633115.510	2289952.430
121	633112.620	2289958.900
122	633129.810	2289970.560
123	633139.750	2289954.230
124	633147.330	2289941.290
125	633147.880	2289941.610
115	633150.270	2289936.740

Инд. № подл.	Подп. и дата	Взам. инв. №

Изм.	Кол. уч.	Лист	№ док.	Подп.	Дата

51-23-ПМ-ОЧП-К1-ТМ

Название №№ знака	X (м)	У (м)
126	633177.800	2289701.620
127	633191.640	2289719.180
128	633194.470	2289717.420
129	633204.900	2289733.110
130	633213.760	2289751.520
131	633211.690	2289769.050
132	633214.160	2289770.880
133	633216.860	2289772.210
134	633232.900	2289778.920
135	633236.560	2289771.600
136	633239.310	2289756.190
137	633239.960	2289752.450
138	633240.090	2289745.880
139	633238.780	2289737.150
140	633233.370	2289717.420
141	633223.230	2289699.240
142	633212.930	2289680.180
143	633183.620	2289697.800
126	633177.800	2289701.620
144	633183.320	2289824.560
145	633205.500	2289836.680
146	633218.010	2289813.560
147	633215.800	2289812.400
148	633217.160	2289809.560
149	633217.490	2289809.730
150	633219.630	2289809.950
151	633226.600	2289794.410
152	633230.930	2289784.880
153	633232.060	2289781.720
154	633224.640	2289778.460
155	633211.660	2289773.150
156	633209.610	2289774.780
157	633208.150	2289776.680
158	2289779.380	2289779.380
159	2289793.590	2289793.590
160	633198.680	2289800.550

Инва. № подл.	Подп. и дата	Взам. инв. №

Изм.	Кол. уч.	Лист	№ док.	Подп.	Дата

51-23-ПМ-ОЧП-К1-ТМ

Название №№ знака	X (м)	У (м)
161	633195.390	2289804.930
144	633183.320	2289824.560
162	633171.310	2289823.320
163	633159.230	2289856.870
164	633145.480	2289890.030
165	633155.750	2289893.650
166	633143.070	2289915.060
167	633136.210	2289928.290
168	633150.750	2289935.630
169	633160.640	2289917.170
170	633170.040	2289900.150
171	633189.100	2289864.300
172	633201.600	2289843.790
173	633199.890	2289841.490
174	633200.990	2289839.270
162	633171.310	2289823.320
175	633128.390	2289973.350
176	633112.850	2289961.700
177	633110.410	2289960.470
178	633107.050	2289961.840
179	633089.850	2289983.280
180	633083.770	2289978.190
181	633082.460	2289977.100
182	633065.830	2289999.470
183	633059.700	2289996.690
184	633049.520	2290011.450
185	633060.070	2290019.100
186	633048.190	2290035.300
187	633044.920	2290036.680
188	633031.300	2290051.180
189	633028.760	2290049.530
190	633022.330	2290065.180
191	633022.080	2290069.250
192	633013.000	2290080.640
193	633012.620	2290083.690
194	633028.060	2290095.800

Изм. № подл.	Подп. и дата	Взам. инв. №

Изм.	Кол. уч.	Лист	№ док.	Подп.	Дата

51-23-ПМ-ОЧП-К1-ТМ

Лист

95

Название №№ знака	X (м)	У (м)
195	633046.690	2290107.940
196	633057.460	2290092.580
197	633069.100	2290074.210
198	633079.200	2290057.060
199	633090.530	2290039.470
200	633100.370	2290021.390
201	633112.340	2290000.150
175	633128.390	2289973.350
202	632998.710	2290090.390
203	632996.280	2290095.860
204	632994.480	2290097.620
205	632992.090	2290103.430
206	632987.140	2290108.400
207	632978.250	2290120.420
208	632974.010	2290139.830
209	632962.600	2290151.720
210	632950.940	2290166.280
211	632941.930	2290178.310
212	632942.030	2290179.350
213	632942.670	2290180.620
214	632938.160	2290178.190
215	632928.370	2290190.950
216	632919.180	2290202.230
217	632916.550	2290199.950
218	632910.310	2290204.540
219	632909.450	2290205.280
220	632907.300	2290207.390
221	632900.420	2290201.100
202	632887.980	2290208.010
	632876.900	2290212.130
222	632864.630	2290215.770
223	632852.440	2290219.430
224	632856.740	2290225.270
225	632844.270	2290232.490
226	632849.180	2290239.420
227	632853.660	2290245.280
228	632870.580	2290264.550

Инд. № подл.	Подп. и дата	Взам. инв. №

Изм.	Кол. уч.	Лист	№ док.	Подп.	Дата

51-23-ПМ-ОЧП-К1-ТМ

Название №№ знака	X (м)	У (м)
229	632887.920	2290283.750
230	632901.100	2290276.120
231	632910.650	2290268.670
232	632911.890	2290270.260
233	632923.320	2290263.580
234	632934.070	2290256.950
235	632939.800	2290254.550
236	632948.610	2290247.960
237	632955.080	2290243.160
238	632957.140	2290241.230
239	632959.920	2290237.600
240	632968.890	2290226.050
241	632978.760	2290213.130
242	632991.270	2290195.730
243	633003.060	2290179.260
244	633014.240	2290161.650
245	633020.790	2290150.700
246	633021.130	2290150.910
247	633029.670	2290137.230
248	633037.140	2290124.750
249	633043.710	2290114.540
250	633044.240	2290112.480
251	633042.170	2290110.100
252	633027.730	2290100.570
253	633005.070	2290085.970
254	633001.980	2290087.000
222	632998.710	2290090.390
255	632455.120	2290575.570
256	632476.490	2290596.500
257	632488.990	2290589.620
258	632497.630	2290584.950
259	632513.420	2290571.740
260	632528.370	2290562.880
261	632542.380	2290551.540
262	632555.890	2290540.080
263	632570.880	2290524.600
264	632586.550	2290510.900

Изм. № подл.	Подп. и дата	Взам. инв. №

Изм.	Кол. уч.	Лист	№ док.	Подп.	Дата

51-23-ПМ-ОЧП-К1-ТМ

Лист

97

Название №№ знака	X (м)	У (м)
265	632601.660	2290496.670
266	632615.130	2290483.590
267	632630.560	2290470.000
268	632645.410	2290456.420
269	632659.580	2290443.460
270	632674.470	2290429.830
271	632690.370	2290415.290
272	632703.790	2290403.010
273	632679.770	2290378.130
274	632668.990	2290392.120
275	632655.790	2290410.400
276	632648.110	2290402.410
277	632642.940	2290414.910
278	632636.230	2290420.150
279	632622.690	2290430.920
280	632627.360	2290436.160
281	632611.650	2290448.020
282	632594.430	2290459.050
283	632577.860	2290472.120
284	632565.570	2290487.980
285	632551.350	2290504.050
286	632533.420	2290515.170
287	632518.390	2290524.940
288	632503.170	2290537.450
289	632493.320	2290527.530
290	632479.550	2290538.670
291	632483.110	2290542.120
292	632468.620	2290555.800
293	632459.710	2290568.230
255	632455.120	2290575.570
294	632685.130	2290374.370
295	632708.200	2290398.980
296	632723.780	2290384.720
297	632738.880	2290371.980
298	632756.640	2290357.300
299	632769.160	2290347.370
300	632787.990	2290331.120

Инд. № подл.	Взам. инв. №
Подп. и дата	

Изм.	Кол. уч.	Лист	№ док.	Подп.	Дата
------	----------	------	--------	-------	------

51-23-ПМ-ОЧП-К1-ТМ

Название №№ знака	X (м)	У (м)
301	632804.620	2290318.850
302	632819.310	2290307.030
303	632835.820	2290294.590
304	632850.070	2290282.070
305	632867.990	2290266.900
306	632850.990	2290247.540
307	632844.980	2290241.020
308	632839.130	2290234.230
309	632821.340	2290246.530
310	632820.250	2290245.170
311	632804.280	2290257.540
312	632787.430	2290269.780
313	632780.790	2290262.030
314	632767.440	2290276.520
315	632770.890	2290280.720
316	632755.610	2290292.980
317	632756.650	2290294.230
318	632737.490	2290309.570
319	632723.000	2290323.710
320	632709.110	2290339.270
321	632704.870	2290334.860
322	632690.970	2290349.230
323	632678.030	2290364.320
294	632685.130	2290374.370
324	632516.520	2290581.910
325	632550.190	2290610.550
326	632556.400	2290615.820
327	632570.100	2290626.640
328	632585.660	2290614.400
329	632608.280	2290596.590
330	632632.530	2290577.500
331	632656.420	2290558.700
332	632671.850	2290545.980
333	632687.280	2290533.250
334	632702.710	2290520.530
335	632718.150	2290507.800
336	632733.580	2290495.080

Инд. № подл.	Взам. инв. №
Подп. и дата	

Изм.	Кол. уч.	Лист	№ док.	Подп.	Дата

51-23-ПМ-ОЧП-К1-ТМ

Название №№ знака	X (м)	У (м)
337	632747.600	2290480.810
338	632761.620	2290466.550
339	632736.550	2290436.970
340	632708.980	2290407.740
341	632694.330	2290422.040
342	632680.050	2290435.410
343	632664.630	2290449.430
344	632649.640	2290462.180
345	632635.570	2290475.010
346	632635.680	2290475.130
347	632619.100	2290490.520
348	632606.360	2290502.390
349	632591.500	2290515.250
350	632575.810	2290529.640
351	632560.730	2290544.160
352	632547.050	2290557.340
353	632533.710	2290569.400
324	632516.520	2290581.910
353	632712.940	2290404.120
354	632740.650	2290434.910
355	632764.530	2290463.170
356	632777.620	2290448.050
357	632790.700	2290432.930
358	632803.790	2290417.800
359	632816.870	2290402.670
360	632795.200	2290375.900
361	632774.680	2290352.160
362	632759.010	2290364.260
363	632757.480	2290362.520
364	632742.180	2290377.330
365	632728.450	2290389.970
353	632712.940	2290404.120
366	632781.160	2290347.870
367	632799.980	2290369.180
368	632797.180	2290371.520
369	632820.490	2290398.500

Изм. № подл.	Подп. и дата	Взам. инв. №

Изм.	Кол. уч.	Лист	№ док.	Подп.	Дата

51-23-ПМ-ОЧП-К1-ТМ

Название №№ знака	X (м)	У (м)
370	632835.070	2290386.310
371	632849.130	2290371.730
372	632866.030	2290359.570
373	632868.520	2290362.350
374	632874.760	2290371.000
375	632892.130	2290359.370
376	632909.180	2290348.490
377	632927.170	2290336.090
378	632929.600	2290334.850
379	632944.860	2290362.930
380	632965.750	2290351.460
381	632983.460	2290341.620
382	633003.530	2290331.760
383	633023.260	2290320.700
384	633034.260	2290309.470
385	633028.970	2290280.110
386	633018.530	2290273.810
387	632999.700	2290262.140
388	632997.300	2290261.630
389	632995.040	2290260.210
390	632997.290	2290257.300
391	632992.590	2290253.610
392	632991.870	2290253.460
393	632971.900	2290239.730
394	632967.940	2290240.570
395	632956.340	2290250.450
396	632947.420	2290257.520
397	632936.860	2290263.670
398	632927.030	2290271.260
399	632925.990	2290269.800
400	632915.340	2290276.880
401	632905.790	2290283.620
402	632892.770	2290297.640
403	632889.700	2290295.290
404	632874.200	2290278.840
405	632868.940	2290276.090
406	632855.620	2290286.910
407	632841.760	2290299.250

Изм. № подл.	Подп. и дата	Взам. инв. №

Изм.	Кол. уч.	Лист	№ док.	Подп.	Дата

51-23-ПМ-ОЧП-К1-ТМ

Название №№ знака	X (м)	У (м)
408	632825.510	2290312.950
409	632824.570	2290312.260
410	632808.810	2290324.580
411	632793.480	2290337.980
366	632781.160	2290347.870
412	633207.430	2289656.810
413	633219.210	2289676.300
414	633228.240	2289696.430
415	633238.630	2289716.210
416	633245.510	2289714.250
417	633247.640	2289713.890
418	633248.630	2289718.700
419	633243.770	2289719.500
420	633241.180	2289722.930
421	633242.850	2289733.000
422	633244.860	2289743.360
423	633245.700	2289752.350
424	633245.230	2289757.970
425	633244.020	2289758.490
426	633241.360	2289774.530
427	633233.270	2289795.180
428	633230.070	2289802.480
429	633229.280	2289804.580
430	633220.610	2289821.610
431	633211.900	2289838.750
432	633215.520	2289840.820
433	633214.340	2289842.990
434	633209.870	2289842.090
435	633201.050	2289857.370
436	633195.950	2289865.530
437	633195.280	2289866.700
438	633189.630	2289875.320
439	633180.010	2289894.380
440	633170.420	2289913.270
441	633162.330	2289928.970
442	633157.390	2289937.720
443	633149.200	2289950.030

Изм. № подл.	Подп. и дата	Взам. инв. №

Изм.	Кол. уч.	Лист	№ док.	Подп.	Дата

51-23-ПМ-ОЧП-К1-ТМ

Название №№ знака	X (м)	Y (м)
444	633138.890	2289967.280
445	633128.200	2289985.680
446	633157.150	2290001.720
447	633156.830	2290002.540
448	633182.120	2290018.390
449	633183.860	2290018.500
450	633196.180	2290002.080
451	633209.090	2289982.820
452	633221.300	2289961.330
453	633231.720	2289944.460
454	633241.250	2289928.380
455	633253.890	2289909.730
456	633256.780	2289906.650
457	633266.260	2289891.290
458	633276.570	2289874.530
459	633288.820	2289856.000
460	633297.810	2289839.840
461	633288.110	2289834.400
462	633294.290	2289823.400
463	633291.760	2289813.360
464	633289.230	2289803.330
465	633279.820	2289790.100
466	633277.110	2289778.240
467	633276.700	2289769.140
468	633254.600	2289772.480
469	633276.560	2289767.740
470	633278.630	2289741.000
471	633274.200	2289723.820
472	633270.030	2289707.580
473	633261.600	2289679.210
474	633248.300	2289657.130
475	633235.270	2289636.490
476	633223.940	2289622.830
477	633197.220	2289616.940
478	633197.600	2289641.320
412	633207.430	2289656.810
479	633051.370	2290112.590

Изм. № подл.	Подп. и дата	Взам. инв. №

Изм.	Кол. уч.	Лист	№ док.	Подп.	Дата

51-23-ПМ-ОЧП-К1-ТМ

Название №№ знака	X (м)	Y (м)
480	633078.700	2290128.880
481	633078.460	2290129.210
482	633105.230	2290146.840
483	633106.620	2290144.940
484	633108.040	2290142.580
485	633115.450	2290130.590
486	633126.260	2290112.840
487	633137.890	2290093.770
488	633148.660	2290076.780
489	633160.040	2290058.900
490	633163.970	2290052.450
491	633166.220	2290049.030
492	633166.830	2290048.070
493	633169.680	2290043.610
494	633164.350	2290040.130
495	633173.920	2290036.890
496	633178.340	2290029.070
497	633179.270	2290025.270
	633178.380	2290022.610
497	633175.520	2290019.800
498	633169.960	2290015.750
499	633163.130	2290011.260
500	633157.660	2290007.890
501	633153.740	2290005.750
502	633126.270	2289989.630
503	633115.080	2290009.270
504	633105.400	2290026.830
505	633095.460	2290044.870
506	633085.290	2290061.830
507	633074.800	2290078.260
508	633063.130	2290095.400
497	633051.370	2290112.590
509	633052.610	2290115.430
510	633050.910	2290117.620
511	633049.370	2290116.680
512	633039.800	2290131.730
513	633029.200	2290148.540

Изм. № подл.	Подп. и дата	Взам. инв. №

Изм.	Кол. уч.	Лист	№ док.	Подп.	Дата

51-23-ПМ-ОЧП-К1-ТМ

Название №№ знака	X (м)	Y (м)
514	633018.800	2290165.140
515	633007.890	2290181.790
516	632997.330	2290196.900
517	632983.750	2290216.000
518	632978.310	2290223.940
519	632974.550	2290230.390
520	632974.780	2290233.400
521	632999.510	2290251.310
522	633026.060	2290268.140
523	633028.560	2290266.890
524	633037.910	2290252.120
525	633048.980	2290234.450
526	633059.660	2290218.650
527	633060.090	2290217.350
528	633070.670	2290200.870
529	633080.520	2290184.140
530	633092.600	2290165.790
531	633104.070	2290148.070
532	633091.290	2290139.600
533	633077.610	2290130.740
509	633052.610	2290115.430
534	633075.810	2290292.540
535	633073.110	2290293.480
536	633068.780	2290293.770
537	633053.900	2290293.020
538	633047.490	2290290.910
539	633046.340	2290290.420
540	633040.290	2290301.380
541	633065.380	2290323.880
542	633087.600	2290296.860
543	633079.670	2290289.380
534	633075.810	2290292.540
544	633289.150	2290134.520
545	633312.230	2290153.950
546	633319.680	2290145.960
547	633326.010	2290135.360

Изм. № подл.	Подп. и дата	Взам. инв. №

Изм.	Кол. уч.	Лист	№ док.	Подп.	Дата

51-23-ПМ-ОЧП-К1-ТМ

Название №№ знака	X (м)	У (м)
548	633329.300	2290136.730
549	633339.300	2290119.920
550	633351.930	2290094.900
551	633326.430	2290078.890
552	633310.930	2290101.900
553	633309.880	2290101.250
554	633299.170	2290117.590
555	633299.640	2290118.200
556	633294.340	2290126.270
544	633289.150	2290134.520
557	633288.930	2290135.390
558	633261.120	2290181.230
559	633264.640	2290185.760
560	633281.030	2290175.990
561	633310.530	2290153.840
557	633288.930	2290135.390
562	633042.780	2290255.650
563	633041.950	2290256.330
564	633038.580	2290261.760
565	633036.860	2290265.110
566	633034.270	2290272.070
567	633034.060	2290274.640
568	633041.500	2290278.220
569	633040.350	2290280.410
570	633044.690	2290283.020
571	633055.960	2290286.270
572	633059.800	2290287.030
573	633066.270	2290286.510
574	633073.250	2290277.510
575	633079.830	2290282.450
576	633080.650	2290282.050
577	633105.940	2290258.840
578	633106.560	2290259.460
579	633123.060	2290244.460
580	633123.830	2290245.170
581	633130.430	2290239.850

Инд. № подл.	Подп. и дата	Взам. инв. №

Изм.	Кол. уч.	Лист	№ док.	Подп.	Дата

51-23-ПМ-ОЧП-К1-ТМ

Название №№ знака	X (м)	У (м)
582	633140.470	2290227.950
583	633147.070	2290216.620
584	633151.490	2290209.040
585	633161.610	2290193.850
586	633160.350	2290192.060
587	633163.130	2290187.860
588	633136.130	2290170.110
589	633135.200	2290171.570
590	633125.850	2290166.740
591	633120.790	2290164.130
592	633116.960	2290162.150
593	633114.280	2290159.930
594	633110.610	2290157.880
595	633103.750	2290167.180
596	633100.500	2290165.090
597	633087.060	2290184.690
598	633075.280	2290204.120
599	633065.720	2290219.850
600	633055.490	2290237.730
562	633042.780	2290255.650
601	632824.640	2290416.530
602	632810.630	2290430.800
603	632796.520	2290444.980
604	632782.390	2290459.140
605	632768.460	2290473.480
606	632754.560	2290487.860
607	632740.560	2290502.150
608	632717.030	2290520.760
609	632686.360	2290544.900
610	632699.380	2290563.390
611	632733.170	2290545.000
612	632760.330	2290528.480
613	632775.320	2290515.240
614	632790.210	2290501.890
615	632805.110	2290488.540
616	632819.990	2290475.190
617	632834.890	2290461.840

Изм. № подл.	Подп. и дата	Взам. инв. №

Изм.	Кол. уч.	Лист	№ док.	Подп.	Дата

51-23-ПМ-ОЧП-К1-ТМ

Название №№ знака	X (м)	У (м)
618	632849.780	2290448.490
601	632824.640	2290416.530
619	632862.260	2290446.030
620	632880.530	2290437.910
621	632898.810	2290429.780
622	632917.080	2290421.650
623	632936.880	2290412.840
624	632956.930	2290403.920
625	632978.870	2290394.030
626	632999.560	2290384.940
627	633021.970	2290374.960
628	633035.180	2290369.080
629	633049.650	2290362.640
630	633070.050	2290353.560
631	633038.870	2290320.730
632	633020.120	2290330.970
633	633007.350	2290337.850
634	632995.000	2290344.440
635	632977.640	2290354.160
636	632956.990	2290365.440
637	632939.220	2290373.160
638	632921.170	2290380.790
639	632902.120	2290388.820
640	632883.600	2290396.350
641	632864.520	2290402.350
642	632845.420	2290408.290
619	632862.260	2290446.030
643	633177.210	2290044.410
644	633164.960	2290063.370
645	633155.470	2290077.360
646	633155.400	2290080.310
647	633153.750	2290081.750
648	633142.690	2290097.580
649	633131.670	2290116.080
650	633120.670	2290133.950
651	2290150.050	2290150.050

Инд. № подл.	Подп. и дата	Взам. инв. №

Изм.	Кол. уч.	Лист	№ док.	Подп.	Дата

51-23-ПМ-ОЧП-К1-ТМ

Название №№ знака	X (м)	У (м)
652	633137.100	2290167.480
653	633153.210	2290178.230
654	633166.040	2290186.990
655	633178.230	2290168.830
656	633188.700	2290152.080
657	633191.470	2290147.450
658	633194.170	2290143.800
659	633200.230	2290134.610
660	633209.180	2290121.610
661	633211.850	2290117.730
662	633218.890	2290105.630
663	633217.840	2290102.290
664	633220.440	2290104.370
665	633232.470	2290083.680
666	633207.510	2290066.860
667	633195.720	2290057.530
643	633177.210	2290044.410
668	633231.740	2290104.280
669	633226.530	2290105.710
670	633217.040	2290119.940
671	633205.920	2290138.050
672	633194.470	2290155.210
673	633194.060	2290155.190
674	633182.970	2290172.520
675	633171.880	2290189.850
676	633149.760	2290221.100
677	633155.880	2290225.540
678	633169.930	2290220.200
679	633198.020	2290209.100
680	633203.140	2290206.210
681	633203.520	2290206.720
682	633212.490	2290203.310
683	633212.590	2290200.870
684	633214.470	2290199.070
685	633215.290	2290199.810
686	633217.300	2290201.370
687	633241.040	2290190.900

Изм. № подл.	Подп. и дата	Взам. инв. №

Изм.	Кол. уч.	Лист	№ док.	Подп.	Дата

51-23-ПМ-ОЧП-К1-ТМ

Название №№ знака	X (м)	У (м)
688	633243.780	2290189.350
689	633245.510	2290187.750
690	633256.920	2290172.430
691	633268.560	2290157.050
692	633277.710	2290142.190
693	633270.810	2290136.830
694	633272.340	2290134.650
695	633253.830	2290120.740
668	633231.740	2290104.280
695	633182.620	2290042.010
696	633208.690	2290059.720
697	633210.620	2290061.580
698	633234.710	2290078.360
699	633246.370	2290061.840
700	633253.170	2290052.600
701	633257.980	2290042.040
702	633260.120	2290038.940
703	633274.370	2290018.720
704	633285.530	2290001.180
705	633296.140	2289983.730
706	633299.280	2289977.380
707	633305.420	2289965.660
708	633312.860	2289942.740
709	633319.040	2289923.960
710	633321.990	2289900.580
711	633320.600	2289894.590
712	633311.910	2289890.470
713	633313.420	2289886.750
714	633312.170	2289877.560
715	633303.490	2289870.140
716	633293.290	2289863.010
717	633282.010	2289878.020
718	633270.580	2289893.730
719	633272.150	2289896.370
720	633270.780	2289898.680
721	633269.270	2289897.930
722	633267.930	2289897.800

Инва. № подл.	Взам. инв. №
Подп. и дата	

Изм.	Кол. уч.	Лист	№ док.	Подп.	Дата
------	----------	------	--------	-------	------

51-23-ПМ-ОЧП-К1-ТМ

Название №№ знака	X (м)	У (м)
723	633259.590	2289911.950
724	633247.660	2289931.000
725	633247.900	2289931.140
726	633238.230	2289946.880
727	633236.650	2289948.600
728	633232.510	2289955.670
729	633226.450	2289964.750
730	633221.820	2289972.550
731	633217.190	2289980.360
732	633205.070	2290000.370
733	633206.270	2290003.130
734	633220.440	2290011.650
735	633218.020	2290015.060
736	633208.810	2290008.960
737	633201.370	2290006.060
738	633191.310	2290021.070
739	633190.920	2290022.180
740	633180.580	2290039.120
695	633182.620	2290042.010
741	633256.180	2290116.110
742	633276.250	2290131.040
743	633278.110	2290128.230
744	633282.430	2290131.400
745	633295.430	2290112.830
746	633305.620	2290098.170
747	633316.710	2290080.590
748	633326.750	2290062.870
749	633333.490	2290066.480
750	633339.390	2290054.420
751	633341.900	2290047.300
752	633344.670	2290027.830
753	633345.120	2290011.210
754	633335.920	2290004.720
755	633332.090	2290000.940
756	633336.760	2289989.740
757	633331.090	2289985.960
758	633332.190	2289980.720

Инва. № подл.	Подп. и дата	Взам. инв. №

Изм.	Кол. уч.	Лист	№ док.	Подп.	Дата

51-23-ПМ-ОЧП-К1-ТМ

Лист

11

Название №№ знака	X (м)	У (м)
759	633332.110	2289977.680
760	633331.640	2289968.840
761	633331.370	2289965.850
762	633330.770	2289963.090
763	633329.970	2289960.580
764	633329.680	2289957.670
765	633330.520	2289954.940
766	633321.480	2289950.820
767	633308.300	2289975.280
768	633297.680	2289994.430
769	633285.860	2290011.690
770	633285.160	2290011.230
771	633274.350	2290027.320
772	633274.140	2290028.460
773	633263.340	2290044.970
774	633252.960	2290061.980
775	633241.440	2290079.510
776	633241.820	2290079.840
777	633232.110	2290095.830
778	633237.880	2290099.870
779	633238.690	2290103.630
741	633256.180	2290116.110

Инва. № подл.	Подп. и дата	Взам. инв. №

Изм.	Кол. уч.	Лист	№ док.	Подп.	Дата

51-23-ПМ-ОЧП-К1-ТМ

Лист

12

1.2 Линии отступа от красных линий

Согласно п.5 ст.43 Градостроительного кодекса РФ в проекте межевания отображаются линии отступа от красных линий в целях определения места допустимого размещения зданий, строений, сооружений (линии застройки).

Линии отступа установлены в соответствии с Правилами землепользования и застройки муниципального образования – «город Тулун» (утверждены Решение Думы городского округа от 07.12.2011 г. № 65-ДГО (ред. от 26.03.2020г № 08-ДГО с изм. от 16.07.2020 № 25-ДГО, от 01.02.2021 № 02-ДГО, от 27.08.2021 № 19-ДГО, от 19.04.2022 №--ДГО, от 27.10.22 №32-ДГО) и составляют от границ земельных участков, для всех строений – 3 метра (при новом строительстве).

1.3 Сведения о границах территории, в отношении которой утверждён проект межевания

Перечень координат характерных точек границ территории, в отношении которой утверждён проект межевания, представлен в системе координат, используемой для ведения Единого государственного реестра недвижимости – МСК-38, зона 2.

Таблица 1.3

Сведения о границах территории СНТ Руслан, в отношении которой утверждён проект межевания

Номер точки	Координата X	Координата Y
1	2	3
1	633191.440	2289595.490
2	633215.460	2289605.600
3	633267.060	2289679.420
4	633330.090	2289890.650
5	633336.250	2289937.040
6	633346.280	2290011.540
7	633344.590	2290044.780
8	633354.670	2290093.640
9	633346.850	2290113.270
10	633334.200	2290137.030
11	633314.720	2290156.050
12	633267.300	2290189.170
13	633198.430	2290216.570
14	633113.710	2290272.990
15	633089.560	2290297.900

Изм.	Кол. уч.	Лист	№ док.	Подп.	Дата	51-23-ПМ-ОЧП-К1-ТМ	Лист
							13

Номер точки	Координата X	Координата Y
1	2	3
16	633078.120	2290363.110
17	632855.990	2290463.540
18	632766.080	2290535.250
19	632679.490	2290581.780
20	632569.150	2290635.700
21	632518.410	2290595.220
22	632510.900	2290589.240
23	632480.326	2290604.654
24	632452.550	2290575.840
25	632461.500	2290549.820
26	632476.780	2290524.690
27	632498.030	2290510.170
28	632527.250	2290504.720
29	632532.830	2290482.910
30	632558.450	2290459.000
31	632597.800	2290428.520
32	632623.850	2290420.060
33	632632.690	2290404.350
34	632665.340	2290355.510
35	632704.520	2290318.840
36	632731.550	2290290.260
37	632757.170	2290266.340
38	632784.420	2290245.480
39	632807.210	2290230.930
40	632836.160	2290215.430
41	632877.610	2290204.990
42	632909.540	2290185.540
43	632925.810	2290158.800
44	632957.430	2290128.540
45	632974.980	2290092.480
46	633003.690	2290068.480
47	633003.130	2290048.400
48	633033.250	2290019.720
49	633055.560	2289988.170
50	633082.460	2289977.100
51	633102.290	2289945.120
52	633124.740	2289918.200
53	633130.740	2289911.850

Изм. № подл.	Подп. и дата	Взам. инв. №

Изм.	Кол. уч.	Лист	№ док.	Подп.	Дата

51-23-ПМ-ОЧП-К1-ТМ

Лист

14

Номер точки	Координата X	Координата Y
1	2	3
54	633134.690	2289887.000
55	633155.500	2289857.030
56	633158.970	2289815.190
57	633174.290	2289810.120
58	633190.680	2289788.010
59	633189.510	2289746.300
60	633178.890	2289722.420
61	633147.600	2289721.630
62	633130.260	2289744.880
63	633127.860	2289752.660
64	633119.390	2289769.660
65	633119.390	2289769.660
66	633099.820	2289807.030
67	633080.930	2289831.260
68	633057.409	2289860.236
69	633047.270	2289860.740
70	633025.250	2289856.890
71	633034.625	2289839.336
72	633068.830	2289799.150
73	633083.830	2289761.700
74	633095.080	2289740.080
75	633123.840	2289703.200
76	633138.140	2289688.290
77	633145.980	2289682.570
78	633163.020	2289683.640
79	633167.210	2289661.940
80	633168.420	2289655.650
81	633171.660	2289647.960
82	633174.670	2289637.910
83	633177.630	2289628.550
84	633181.860	2289608.020
85	633187.370	2289603.360
86	633190.970	2289597.650
1	633191.440	2289595.490

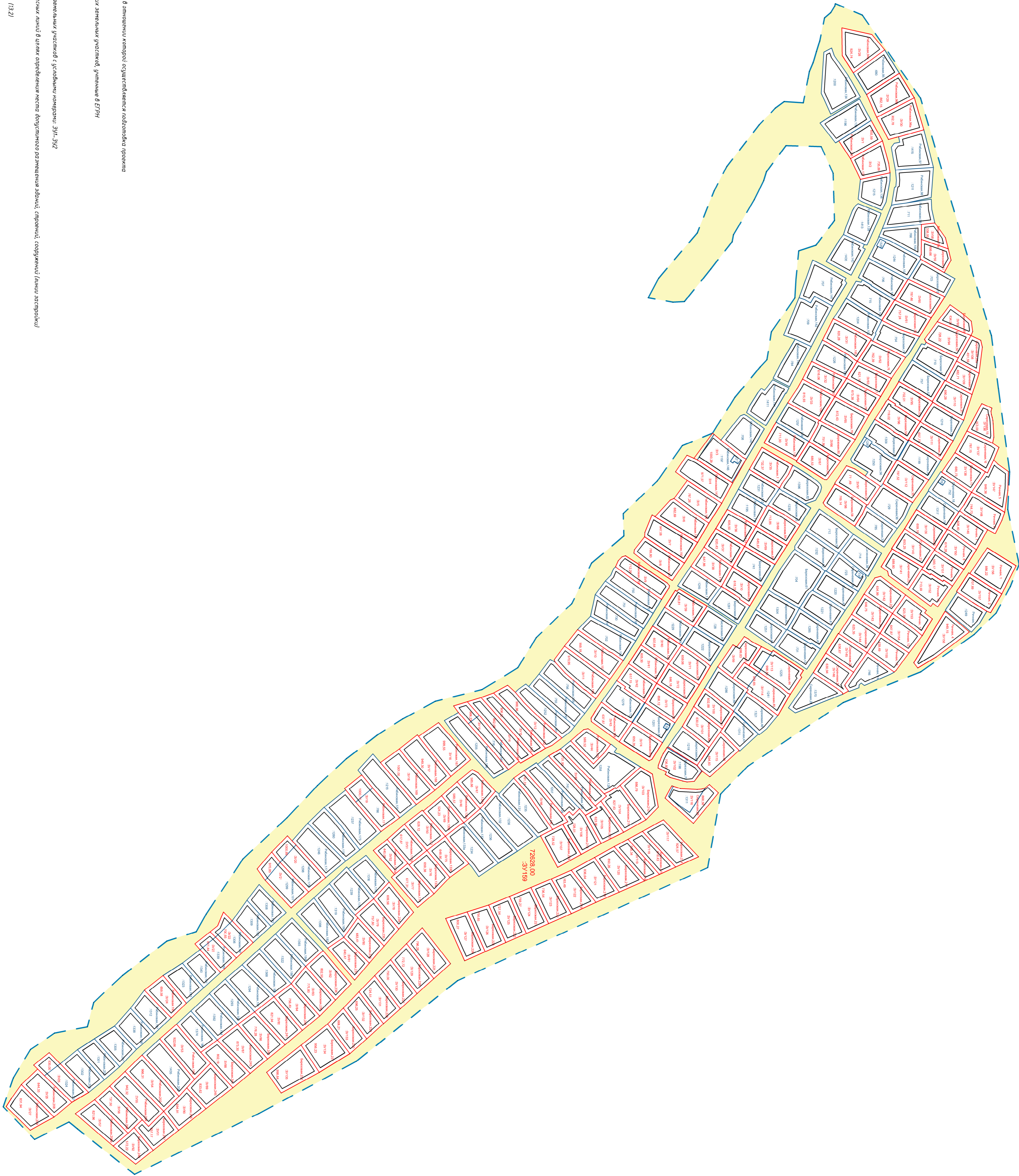

Изм. № подл.	Подп. и дата	Взам. инв. №

Изм.	Кол. уч.	Лист	№ док.	Подп.	Дата

51-23-ПМ-ОЧП-К1-ТМ

Проекта межевания территории СНТ «Руслан» города Тулуна Иркутской области

Чертеж межевания территории М 1:2000



- Условные обозначения:**
- граница территории, в отношении которой осуществляется подготовка проекта межевания территории
 - граница существующих земельных участков, учтенных в ЕГРН

- Обозначение земельных участков:**
- участки обремененных земельных участков с условиями выкупа, ЗУ1-ЗУ2
 - доли в праве собственности на участки, выделенные на земельные участки, спорные, сданные в аренду, в том числе в ипотеку
 - Участки в собственности (ЗУ2)
 - Земельные участки (территории) общего пользования

Ивл. № подл.		Подп. и дата		Взам. инв. №	
51-23-ПМ-ОЩ-Ч1					
Проект межевания территории СНТ «Руслан» города Тулуна Иркутской области					
Имя, Копия, лист		№ инв.	Подпись	Дата	
Ген. директор Горбунов					
Основания части проекта межевания					
Исполнитель Литовин		Страна	Лист	Листов	
			1	1	
Чертеж выполнен программой И 1:2000				ООО «СПСК»	