

ООО «СПСК»  
Общество с ограниченной ответственностью  
«Сибирская Проектно-Строительная Компания»  
665254, г. Тулун, ул. Ползунова, д.53 тел.: 8-950-096-00-60,  
e-mail: sp-sk@bk.ru  
ОКПО 16606532 ОГРН 1133816001813 ИНН/КПП  
3816016681/381601001

---

Заказчик – Председатель СНТ «Солнечный берег-2» Дмитриев Андрей  
Геннадьевич


## **ПРОЕКТ МЕЖЕВАНИЯ ТЕРРИТОРИИ СНТ «СОЛНЕЧНЫЙ БЕРЕГ-2» В ГОРОДЕ ТУЛУНЕ ИРКУТСКОЙ ОБЛАСТИ**

*ДОКУМЕНТАЦИЯ ПО ПЛАНИРОВКЕ ТЕРРИТОРИИ*

*Основная часть проекта межевания*

**Книга 1. Перечень и сведения об образуемых земельных участках**

**52-23-ПМ-ОЧП-К1**



ООО «СПСК»  
Общество с ограниченной ответственностью  
«Сибирская Проектно-Строительная Компания»  
665254, г. Тулун, ул. Ползунова, д.53 тел.: 8-950-096-00-60,  
e-mail: sp-sk@bk.ru  
ОКПО 16606532 ОГРН 1133816001813 ИНН/КПП  
3816016681/381601001

Заказчик – Председатель СНТ «Солнечный берег-2» Дмитриев Андрей  
Геннадьевич

## **ПРОЕКТ МЕЖЕВАНИЯ ТЕРРИТОРИИ СНТ «СОЛНЕЧНЫЙ БЕРЕГ-2» В ГОРОДЕ ТУЛУНЕ ИРКУТСКОЙ ОБЛАСТИ**

*ДОКУМЕНТАЦИЯ ПО ПЛАНИРОВКЕ ТЕРРИТОРИИ*

*Основная часть проекта межевания*

### **Книга 1. Перечень и сведения об образуемых земельных участках**

**52-23-ПМ-ОЧП-К1**

Генеральный директор

Горбунов П.Г.

Управляющий проектом

Лентович Е.А.

Взам. инв. №	
Подп. и дата	
Инв. № подл.	

## Содержание

Обозначение	Наименование	Нумерация
52-23-ПМ-ОЧП-К1-СП	<b>Состав документации по планировке территории</b>	2
52-23-ПМ-ОЧП-К1-СК	<b>Состав коллектива</b>	3
52-23-ПМ-ОЧП-К1-Т	<b>Раздел 1. Межевание территории</b>	4
	1.1 Перечень и сведения о площади образуемых земельных участков, в том числе возможные способы их образования. Виды разрешённого использования образуемых земельных участков в соответствии с проектом планировки территории	4
	1.2 Линии отступа от красных линий	48
	1.3 Сведения о границах территории СНТ «Солнечный берег-2», в отношении которой утверждён проект межевания	49

Согласовано

Взам. инв. №

Подп. и дата

Инв. №

Изм.	Кол.уч.	Лист	№ док.	Подп.	Дата

52-23-ПМ-ОЧП-К1-С

Содержание

Стадия	Лист	Листов
	1	1

ООО «СПСК»

## Состав документации по планировке территории

**Проект межевания территории СНТ «Солнечный берег-2» в городе Тулун Иркутской области**

Номер тома	Обозначение	Наименование	Количество страниц/листов
		<b>Проект межевания территории</b>	
1		<b>Основная часть, подлежащая утверждению</b>	
	52-23-ПМ-ОЧП-К1	Книга 3. Перечень и сведения об образуемых земельных участках	49
	52-23-ПМ-ОЧП-Ч1	Чертеж 1. Чертеж межевания территории М 1:1000	1
		<b>Материалы по обоснованию</b>	
	52-23-ПМ-ОМ-Ч1	Чертеж 1. Чертеж, на котором отображается местоположение существующих объектов капитального строительства, границы существующих земельных участков, границы зон с особыми условиями использования территории, территории объектов культурного наследия М 1:1000	1
2		<b>Материалы в электронном виде</b>	
	52-23-ПП-ПМ-Д1	Диск 1. Материалы проекта – комплект текстовых материалов в формате *.doc и *.pdf, графических материалов в векторном виде в формате «Панорама. Профессиональная ГИС «Карта 2005», *.jpeg.	1 экз.

Согласовано

Взам. инв. №

Подп. и дата

Инв. № подл.

Изм.	Кол.уч.	Лист	№ док.	Подп.	Дата

52-23-ПМ-ОЧП-К1-СП

Состав проектной документации

Стадия	Лист	Листов
	1	2
ООО «СПСК»		

Состав коллектива

в разработке «Проекта межевания территории СНТ «Солнечный берег-2» города Тулуна Иркутской области» принимали участие:

<b>Специалисты ООО «СПСК»:</b>	
<b>Градостроительная часть</b>	
Генеральный директор	П.Г. Горбунов
Управляющий проектом	Е.А. Лентович

Инва. № подл.	Подпись и дата	Взам. инв. №

Изм.	Кол. уч.	Лист	№ док	Подп.	Дата	52-23-ПМ-ОЧП-К1-СК

Лист
3

## Раздел 1. Межевание территории

### 1.1 Перечень и сведения о площади образуемых земельных участков, в том числе возможные способы их образования. Виды разрешённого использования образуемых земельных участков в соответствии с проектом планировки территории

Подготовка проекта межевания территории, выполнена в целях определения местоположения границ, образуемых и изменяемых земельных участков.

Сроки проектом межевания не определяются. Межевание территории выполняется в рамках сроков, предусмотренных для преобразования территории и реализации проектных решений проекта планировки территории.

Проект межевания территории разработан с учётом кадастрового плана территории и выписки из Единого государственного реестра недвижимости об основных характеристиках и зарегистрированных правах на объект недвижимости, предоставленных филиалом федерального государственного бюджетного учреждения «Федеральная кадастровая палата Федеральной службы государственной регистрации, кадастра и картографии».

Проект межевания территории разрабатывался на не застроенную территорию.

Для установления координат земельных участков были использованы материалы Единого Государственного Реестра недвижимости (ЕГРН).

Для определения разрешённого использования земельных участков используется Классификатор видов разрешённого использования земельных участков, утвержденный Приказом Росреестра от 10.11.2020г. № П/0412 в ред. от 16.09.2021г., а также Правила землепользования и застройки муниципального образования – «город Тулун», утвержденные решением Думы от 07.12.2011г. № 65-ДГО, в редакции утвержденной решением Думы города Тулуна от 26.03.2020г. №08-ДГО с изм. от 16.07.2020 № 25-ДГО, от 01.02.2021 № 02-ДГО, от 27.08.2021 № 19-ДГО, от 19.04.2022 №6-ДГО, от 27.10.22 №32-ДГО.

Проект межевания территории обеспечивает точное и однозначное положение земельных участков на местности путём использования координатной привязки границ земельных участков и фиксации геометрических характеристик каждого полученного контура.

Сведения об образуемых земельных участках с указанием сведений о категории земель и видах разрешённого использования земельных участков, представлены в таблице 1.1.1

Согласовано			
	Взам. инв.№		
	Подп. и дата		
	Инв. № подл.		

						52-23-ПМ-ОЧП-К1-Т			
Изм.	Кол. уч.	Лист	№ док.	Подп.	Дата				
Ген. директор		Горбунов П.Г.			08.23	Пояснительная записка	Стадия	Лист	Листов
Упр. проектом		Лентович Е.А.			08.23			4	422
							ООО «СПСК»		

1.1.2 Сведения о координатах образуемых земельных участков представлены в таблице

Таблица 1.1.1

**Сведения об образуемых земельных участках**

Условный номер земельного участка	Площадь образуемого земельного участка, кв.м	Вид разрешённого использования образуемого земельного участка	Адрес (описание местоположения)	Способ образования	Категория земель
1	2	3	4	5	
38:30:012401:3У1	590,9	Ведение садоводства (13.2)	Российская Федерация, Иркутская область, городской округ город Тулун, г. Тулун, тер. СНТ Солнечный берег-2, 1	Образование земельного участка из земель государственной или муниципальной собственности	Земли населенных пунктов
38:30:012401:3У2	628,5	Ведение садоводства (13.2)	Российская Федерация, Иркутская область, городской округ город Тулун, г. Тулун, тер. СНТ Солнечный берег-2, 3	Образование земельного участка из земель государственной или муниципальной собственности	Земли населенных пунктов
38:30:012401:3У3	586,0	Ведение садоводства (13.2)	Российская Федерация, Иркутская область, городской округ город Тулун, г. Тулун, тер. СНТ	Образование земельного участка из земель государственной или муниципальной собственности	

Изм.	Кол. уч.	Лист	№ док.	Подп.	Дата

Изм.	Кол. уч.	Лист	№ док.	Подп.	Дата

52-23-ПМ-ОЧП-К1-ТМ

Условный номер земельного участка	Площадь образуемого земельного участка, кв.м	Вид разрешённого использования образуемого земельного участка	Адрес (описание местоположения)	Способ образования	Категория земель
1	2	3	4	5	
			Солнечный берег-2, 4		
38:30:012401:3У4	587,0	Ведение садоводства (13.2)	Российская Федерация, Иркутская область, городской округ город Тулун, г. Тулун, тер. СНТ Солнечный берег-2, 6	Образование земельного участка из земель государственной или муниципальной собственности	Земли населенных пунктов
38:30:012401:3У5	647,6	Ведение садоводства (13.2)	Российская Федерация, Иркутская область, городской округ город Тулун, г. Тулун, тер. СНТ Солнечный берег-2, 8	Образование земельного участка из земель государственной или муниципальной собственности	Земли населенных пунктов
38:30:012401:3У6	621,0	Ведение садоводства (13.2)	Российская Федерация, Иркутская область, городской округ город Тулун, г. Тулун, тер. СНТ Солнечный берег-2, 9	Образование земельного участка из земель государственной или муниципальной собственности	Земли населенных пунктов

Изм. № подл.	Подп. и дата	Взам. инв. №

Изм.	Кол. уч.	Лист	№ док.	Подп.	Дата

52-23-ПМ-ОЧП-К1-ТМ



Условный номер земельного участка	Площадь образуемого земельного участка, кв.м	Вид разрешённого использования образуемого земельного участка	Адрес (описание местоположения)	Способ образования	Категория земель
1	2	3	4	5	
38:30:012401:3У7	657,3	Ведение садоводства (13.2)	Российская Федерация, Иркутская область, городской округ город Тулун, г. Тулун, тер. СНТ Солнечный берег-2, 11	Образование земельного участка из земель государственной или муниципальной собственности	Земли населенных пунктов
38:30:012401:3У8	804,2	Ведение садоводства (13.2)	Российская Федерация, Иркутская область, городской округ город Тулун, г. Тулун, тер. СНТ Солнечный берег-2, 12	Образование земельного участка из земель государственной или муниципальной собственности	Земли населенных пунктов
38:30:012401:3У9	728,2	Ведение садоводства (13.2)	Российская Федерация, Иркутская область, городской округ город Тулун, г. Тулун, тер. СНТ Солнечный берег-2, 13	Образование земельного участка из земель государственной или муниципальной собственности	
38:30:012401:3У10	816,0	Ведение садоводства (13.2)	Российская Федерация, Иркутская область,	Образование земельного участка из земель государственной	Земли населенных пунктов

Взам. инв. №	
Подп. и дата	
Инв. № подл.	

Изм.	Кол. уч.	Лист	№ док.	Подп.	Дата

52-23-ПМ-ОЧП-К1-ТМ

Лист

7

Условный номер земельного участка	Площадь образуемого земельного участка, кв.м	Вид разрешенного использования образуемого земельного участка	Адрес (описание местоположения)	Способ образования	Категория земель
1	2	3	4	5	
			городской округ город Тулун, г. Тулун, тер. СНТ Солнечный берег-2, 16	или муниципальной собственности	
38:30:012401:3У11	757,6	Ведение садоводства (13.2)	Российская Федерация, Иркутская область, городской округ город Тулун, г. Тулун, тер. СНТ Солнечный берег-2,17	Образование земельного участка из земель государственной или муниципальной собственности	Земли населенных пунктов
38:30:012401:3У12	774,0	Ведение садоводства (13.2)	Российская Федерация, Иркутская область, городской округ город Тулун, г. Тулун, тер. СНТ Солнечный берег-2, 18	Образование земельного участка из земель государственной или муниципальной собственности	Земли населенных пунктов
38:30:012401:3У13	731,9	Ведение садоводства (13.2)	Российская Федерация, Иркутская область, городской округ город Тулун, г. Тулун, тер.	Образование земельного участка из земель государственной или муниципальной собственности	Земли населенных пунктов

Изм.	Кол. уч.	Лист	№ док.	Подп.	Дата

Взам. инв. №

Подп. и дата

Инд. № подл.

52-23-ПМ-ОЧП-К1-ТМ

Лист

8

Условный номер земельного участка	Площадь образуемого земельного участка, кв.м	Вид разрешённого использования образуемого земельного участка	Адрес (описание местоположения)	Способ образования	Категория земель
1	2	3	4	5	
			СНТ Солнечный берег-2, 19		
38:30: 012401:3У14	792,6	Ведение садоводства (13.2)	Российская Федерация, Иркутская область, городской округ город Тулун, г. Тулун, тер. СНТ Солнечный берег-2, 20	Образование земельного участка из земель государственной или муниципальной собственности	Земли населенных пунктов
38:30: 012401:3У15	776,9	Ведение садоводства (13.2)	Российская Федерация, Иркутская область, городской округ город Тулун, г. Тулун, тер. СНТ Солнечный берег-2, 21	Образование земельного участка из земель государственной или муниципальной собственности	Земли населенных пунктов
38:30: 012401:3У16	836,6	Ведение садоводства (13.2)	Российская Федерация, Иркутская область, городской округ город Тулун, г. Тулун, тер. СНТ Солнечный берег-2, 88	Образование земельного участка из земель государственной или муниципальной собственности	Земли населенных пунктов

Изм. № подл.	Подп. и дата	Взам. инв. №

Изм.	Кол. уч.	Лист	№ док.	Подп.	Дата

52-23-ПМ-ОЧП-К1-ТМ

Условный номер земельного участка	Площадь образуемого земельного участка, кв.м	Вид разрешенного использования образуемого земельного участка	Адрес (описание местоположения)	Способ образования	Категория земель
1	2	3	4	5	
38:30:012401:3У17	682,2	Ведение садоводства (13.2)	Российская Федерация, Иркутская область, городской округ город Тулун, г. Тулун, тер. СНТ Солнечный берег-2, 24	Образование земельного участка из земель государственной или муниципальной собственности	Земли населенных пунктов
38:30:012401:3У18	583,4	Ведение садоводства (13.2)	Российская Федерация, Иркутская область, городской округ город Тулун, г. Тулун, тер. СНТ Солнечный берег-2, 28	Образование земельного участка из земель государственной или муниципальной собственности	Земли населенных пунктов
38:30:012401:3У19	600,6	Ведение садоводства (13.2)	Российская Федерация, Иркутская область, городской округ город Тулун, г. Тулун, тер. СНТ Солнечный берег-2, 29	Образование земельного участка из земель государственной или муниципальной собственности	Земли населенных пунктов
38:30:012401:786:3У20	640,9	Ведение садоводства (13.2)	Российская Федерация, Иркутская область,	Образование земельного участка из земель государственной	Земли населенных пунктов

Взам. инв. №
Подп. и дата
Инв. № подл.

Изм.	Кол. уч.	Лист	№ док.	Подп.	Дата
------	----------	------	--------	-------	------

52-23-ПМ-ОЧП-К1-ТМ

Лист

10

Условный номер земельного участка	Площадь образуемого земельного участка, кв.м	Вид разрешенного использования образуемого земельного участка	Адрес (описание местоположения)	Способ образования	Категория земель
1	2	3	4	5	
			городской округ город Тулун, г. Тулун, тер. СНТ Солнечный берег-2, 30	или муниципальной собственности	
38:30:012401:3У21	639,2	Ведение садоводства (13.2)	Российская Федерация, Иркутская область, городской округ город Тулун, г. Тулун, тер. СНТ Солнечный берег-2, 31	Образование земельного участка из земель государственной или муниципальной собственности	Земли населенных пунктов
38:30:012401:3У22	663,1	Ведение садоводства (13.2)	Российская Федерация, Иркутская область, городской округ город Тулун, г. Тулун, тер. СНТ Солнечный берег-2, 33	Образование земельного участка из земель государственной или муниципальной собственности	Земли населенных пунктов
38:30:012401:3У23	629,9	Ведение садоводства (13.2)	Российская Федерация, Иркутская область, городской округ город Тулун, г. Тулун, тер.	Образование земельного участка из земель государственной или муниципальной собственности	Земли населенных пунктов

Изм.	Кол. уч.	Лист	№ док.	Подп.	Дата

Взам. инв. №

Подп. и дата

Инв. № подл.

52-23-ПМ-ОЧП-К1-ТМ

Лист

11

Условный номер земельного участка	Площадь образуемого земельного участка, кв.м	Вид разрешённого использования образуемого земельного участка	Адрес (описание местоположения)	Способ образования	Категория земель
1	2	3	4	5	
			СНТ Солнечный берег-2, 34		
38:30:012401:3У24	630,8	Ведение садоводства (13.2)	Российская Федерация, Иркутская область, городской округ город Тулун, г. Тулун, тер. СНТ Солнечный берег-2, 35	Образование земельного участка из земель государственной или муниципальной собственности	Земли населенных пунктов
38:30:012401:3У25	637,5	Ведение садоводства (13.2)	Российская Федерация, Иркутская область, городской округ город Тулун, г. Тулун, тер. СНТ Солнечный берег-2, 36	Образование земельного участка из земель государственной или муниципальной собственности	Земли населенных пунктов
38:30:012401:3У26	634,8	Ведение садоводства (13.2)	Российская Федерация, Иркутская область, городской округ город Тулун, г. Тулун, тер. СНТ Солнечный берег-2, 39	Образование земельного участка из земель государственной или муниципальной собственности	Земли населенных пунктов

Изм. № подл.	Подп. и дата	Взам. инв. №

Изм.	Кол. уч.	Лист	№ док.	Подп.	Дата

52-23-ПМ-ОЧП-К1-ТМ

Лист

12

Условный номер земельного участка	Площадь образуемого земельного участка, кв.м	Вид разрешенного использования образуемого земельного участка	Адрес (описание местоположения)	Способ образования	Категория земель
1	2	3	4	5	
38:30:012401:ЗУ27	583,0	Ведение садоводства (13.2)	Российская Федерация, Иркутская область, городской округ город Тулун, г. Тулун, тер. СНТ Солнечный берег-2, 40	Образование земельного участка из земель государственной или муниципальной собственности	Земли населенных пунктов
38:30:012401:ЗУ28	613,9	Ведение садоводства (13.2)	Российская Федерация, Иркутская область, городской округ город Тулун, г. Тулун, тер. СНТ Солнечный берег-2, 41	Образование земельного участка из земель государственной или муниципальной собственности	Земли населенных пунктов
38:30:012401:ЗУ29	587,4	Ведение садоводства (13.2)	Российская Федерация, Иркутская область, городской округ город Тулун, г. Тулун, тер. СНТ Солнечный берег-2, 42	Образование земельного участка из земель государственной или муниципальной собственности	Земли населенных пунктов
38:30:012401:ЗУ30	690,7	Ведение садоводства (13.2)	Российская Федерация, Иркутская область,	Образование земельного участка из земель государственной	Земли населенных пунктов

Взам. инв. №

Подп. и дата

Инв. № подл.

Изм.	Кол. уч.	Лист	№ док.	Подп.	Дата
------	----------	------	--------	-------	------

52-23-ПМ-ОЧП-К1-ТМ

Лист

13

Условный номер земельного участка	Площадь образуемого земельного участка, кв.м	Вид разрешенного использования образуемого земельного участка	Адрес (описание местоположения)	Способ образования	Категория земель
1	2	3	4	5	
			городской округ город Тулун, г. Тулун, тер. СНТ Солнечный берег-2, 44	или муниципальной собственности	
38:30:012401:ЗУ31	438,2	Ведение садоводства (13.2)	Российская Федерация, Иркутская область, городской округ город Тулун, г. Тулун, тер. СНТ Солнечный берег-2, 45	Образование земельного участка из земель государственной или муниципальной собственности	Земли населенных пунктов
38:30:012401:ЗУ32	547,0	Ведение садоводства (13.2)	Российская Федерация, Иркутская область, городской округ город Тулун, г. Тулун, тер. СНТ Солнечный берег-2, 48	Образование земельного участка из земель государственной или муниципальной собственности	Земли населенных пунктов
38:30:012401:ЗУ33	604,3	Ведение садоводства (13.2)	Российская Федерация, Иркутская область, городской округ город Тулун, г. Тулун, тер.	Образование земельного участка из земель государственной или муниципальной собственности	Земли населенных пунктов

Взам. инв. №
Подп. и дата
Инв. № подл.

Изм.	Кол. уч.	Лист	№ док.	Подп.	Дата
------	----------	------	--------	-------	------

52-23-ПМ-ОЧП-К1-ТМ

Лист

14



Условный номер земельного участка	Площадь образуемого земельного участка, кв.м	Вид разрешённого использования образуемого земельного участка	Адрес (описание местоположения)	Способ образования	Категория земель
1	2	3	4	5	
			СНТ Солнечный берег-2, 49		
38:30: 012401:3У34	593,6	Ведение садоводства (13.2)	Российская Федерация, Иркутская область, городской округ город Тулун, г. Тулун, тер. СНТ Солнечный берег-2, 52	Образование земельного участка из земель государственной или муниципальной собственности	Земли населенных пунктов
38:30: 012401:3У35	602,3	Ведение садоводства (13.2)	Российская Федерация, Иркутская область, городской округ город Тулун, г. Тулун, тер. СНТ Солнечный берег-2, 54	Образование земельного участка из земель государственной или муниципальной собственности	Земли населенных пунктов
38:30: 012401:3У36	567,1	Ведение садоводства (13.2)	Российская Федерация, Иркутская область, городской округ город Тулун, г. Тулун, тер. СНТ Солнечный берег-2, 55	Образование земельного участка из земель государственной или муниципальной собственности	Земли населенных пунктов

Изм. № подл.	Подп. и дата	Взам. инв. №

Изм.	Кол. уч.	Лист	№ док.	Подп.	Дата

52-23-ПМ-ОЧП-К1-ТМ

Лист

15

Условный номер земельного участка	Площадь образуемого земельного участка, кв.м	Вид разрешенного использования образуемого земельного участка	Адрес (описание местоположения)	Способ образования	Категория земель
1	2	3	4	5	
38:30:012401:ЗУ37	627,5	Ведение садоводства (13.2)	Российская Федерация, Иркутская область, городской округ город Тулун, г. Тулун, тер. СНТ Солнечный берег-2, 57	Образование земельного участка из земель государственной или муниципальной собственности	Земли населенных пунктов
38:30:012401:ЗУ38	715,7	Ведение садоводства (13.2)	Российская Федерация, Иркутская область, городской округ город Тулун, г. Тулун, тер. СНТ Солнечный берег-2, 58	Образование земельного участка из земель государственной или муниципальной собственности	Земли населенных пунктов
38:30:012401:ЗУ39	608,6	Ведение садоводства (13.2)	Российская Федерация, Иркутская область, городской округ город Тулун, г. Тулун, тер. СНТ Солнечный берег-2, 59	Образование земельного участка из земель государственной или муниципальной собственности	Земли населенных пунктов
38:30:012401:ЗУ40	650,4	Ведение садоводства (13.2)	Российская Федерация, Иркутская область,	Образование земельного участка из земель государственной	Земли населенных пунктов

Взам. инв. №

Подп. и дата

Инв. № подл.

Изм.	Кол. уч.	Лист	№ док.	Подп.	Дата
------	----------	------	--------	-------	------

52-23-ПМ-ОЧП-К1-ТМ

Лист

16

Условный номер земельного участка	Площадь образуемого земельного участка, кв.м	Вид разрешенного использования образуемого земельного участка	Адрес (описание местоположения)	Способ образования	Категория земель
1	2	3	4	5	
			городской округ город Тулун, г. Тулун, тер. СНТ Солнечный берег-2,61	или муниципальной собственности	
38:30:012401:3У41	772,7	Ведение садоводства (13.2)	Российская Федерация, Иркутская область, городской округ город Тулун, г. Тулун, тер. СНТ Солнечный берег-2, 66	Образование земельного участка из земель государственной или муниципальной собственности	Земли населенных пунктов
38:30:012401:3У42	571,9	Ведение садоводства (13.2)	Российская Федерация, Иркутская область, городской округ город Тулун, г. Тулун, тер. СНТ Солнечный берег-2, 68	Образование земельного участка из земель государственной или муниципальной собственности	Земли населенных пунктов
38:30:012401:3У43	572,7	Ведение садоводства (13.2)	Российская Федерация, Иркутская область, городской округ город Тулун, г. Тулун, тер.	Образование земельного участка из земель государственной или муниципальной собственности	Земли населенных пунктов

Взам. инв. №
Подп. и дата
Инв. № подл.

Изм.	Кол. уч.	Лист	№ док.	Подп.	Дата
------	----------	------	--------	-------	------

52-23-ПМ-ОЧП-К1-ТМ

Лист

17

Условный номер земельного участка	Площадь образуемого земельного участка, кв.м	Вид разрешённого использования образуемого земельного участка	Адрес (описание местоположения)	Способ образования	Категория земель
1	2	3	4	5	
			СНТ Солнечный берег-2, 69		
38:30: 012401:3У44	592,0	Ведение садоводства (13.2)	Российская Федерация, Иркутская область, городской округ город Тулун, г. Тулун, тер. СНТ Солнечный берег-2, 70	Образование земельного участка из земель государственной или муниципальной собственности	Земли населенных пунктов
38:30: 012401:3У45	574,8	Ведение садоводства (13.2)	Российская Федерация, Иркутская область, городской округ город Тулун, г. Тулун, тер. СНТ Солнечный берег-2, 72	Образование земельного участка из земель государственной или муниципальной собственности	Земли населенных пунктов
38:30: 012401:3У46	639,0	Ведение садоводства (13.2)	Российская Федерация, Иркутская область, городской округ город Тулун, г. Тулун, тер. СНТ Солнечный берег-2, 73	Образование земельного участка из земель государственной или муниципальной собственности	Земли населенных пунктов

Изм. № подл.	Подп. и дата	Взам. инв. №

Изм.	Кол. уч.	Лист	№ док.	Подп.	Дата

52-23-ПМ-ОЧП-К1-ТМ

Лист

18

Условный номер земельного участка	Площадь образуемого земельного участка, кв.м	Вид разрешенного использования образуемого земельного участка	Адрес (описание местоположения)	Способ образования	Категория земель
1	2	3	4	5	
38:30:012401:ЗУ47	629,9	Ведение садоводства (13.2)	Российская Федерация, Иркутская область, городской округ город Тулун, г. Тулун, тер. СНТ Солнечный берег-2, 74	Образование земельного участка из земель государственной или муниципальной собственности	Земли населенных пунктов
38:30:012401:ЗУ48	723,9	Ведение садоводства (13.2)	Российская Федерация, Иркутская область, городской округ город Тулун, г. Тулун, тер. СНТ Солнечный берег-2, 77	Образование земельного участка из земель государственной или муниципальной собственности	Земли населенных пунктов
38:30:012401:ЗУ49	650,5	Ведение садоводства (13.2)	Российская Федерация, Иркутская область, городской округ город Тулун, г. Тулун, тер. СНТ Солнечный берег-2, 93	Образование земельного участка из земель государственной или муниципальной собственности	Земли населенных пунктов
38:30:012401:ЗУ50	761,4	Ведение садоводства (13.2)	Российская Федерация, Иркутская область,	Образование земельного участка из земель государственной	Земли населенных пунктов

Взам. инв. №

Подп. и дата

Инв. № подл.

Изм.	Кол. уч.	Лист	№ док.	Подп.	Дата
------	----------	------	--------	-------	------

52-23-ПМ-ОЧП-К1-ТМ

Лист

19

Условный номер земельного участка	Площадь образуемого земельного участка, кв.м	Вид разрешенного использования образуемого земельного участка	Адрес (описание местоположения)	Способ образования	Категория земель
1	2	3	4	5	
			городской округ город Тулун, г. Тулун, тер. СНТ Солнечный берег-2, 95	или муниципальной собственности	
38:30:012401:3У51	780,0	Ведение садоводства (13.2)	Российская Федерация, Иркутская область, городской округ город Тулун, г. Тулун, тер. СНТ Солнечный берег-2, 96	Образование земельного участка из земель государственной или муниципальной собственности	Земли населенных пунктов
38:30:012401:3У52	702,2	Ведение садоводства (13.2)	Российская Федерация, Иркутская область, городской округ город Тулун, г. Тулун, тер. СНТ Солнечный берег-2, 98	Образование земельного участка из земель государственной или муниципальной собственности	Земли населенных пунктов
38:30:012401:3У53	663,3	Ведение садоводства (13.2)	Российская Федерация, Иркутская область, городской округ город Тулун, г. Тулун, тер.	Образование земельного участка из земель государственной или муниципальной собственности	Земли населенных пунктов

Взам. инв. №
Подп. и дата
Инв. № подл.

Изм.	Кол. уч.	Лист	№ док.	Подп.	Дата
------	----------	------	--------	-------	------

52-23-ПМ-ОЧП-К1-ТМ

Лист

20

Условный номер земельного участка	Площадь образуемого земельного участка, кв.м	Вид разрешённого использования образуемого земельного участка	Адрес (описание местоположения)	Способ образования	Категория земель
1	2	3	4	5	
			СНТ Солнечный берег-2, 99		
38:30:012401:3У54	601,6	Ведение садоводства (13.2)	Российская Федерация, Иркутская область, городской округ город Тулун, г. Тулун, тер. СНТ Солнечный берег-2, 100	Образование земельного участка из земель государственной или муниципальной собственности	Земли населенных пунктов
38:30:012401:3У55	660,3	Ведение садоводства (13.2)	Российская Федерация, Иркутская область, городской округ город Тулун, г. Тулун, тер. СНТ Солнечный берег-2, 101	Образование земельного участка из земель государственной или муниципальной собственности	Земли населенных пунктов
38:30:012401:3У56	591,4	Ведение садоводства (13.2)	Российская Федерация, Иркутская область, городской округ город Тулун, г. Тулун, тер. СНТ Солнечный берег-2, 105	Образование земельного участка из земель государственной или муниципальной собственности	Земли населенных пунктов

Изм. № подл.	Подп. и дата	Взам. инв. №

Изм.	Кол. уч.	Лист	№ док.	Подп.	Дата

52-23-ПМ-ОЧП-К1-ТМ

Условный номер земельного участка	Площадь образуемого земельного участка, кв.м	Вид разрешенного использования образуемого земельного участка	Адрес (описание местоположения)	Способ образования	Категория земель
1	2	3	4	5	
38:30:012401:3У57	643,5	Ведение садоводства (13.2)	Российская Федерация, Иркутская область, городской округ город Тулун, г. Тулун, тер. СНТ Солнечный берег-2, 106	Образование земельного участка из земель государственной или муниципальной собственности	Земли населенных пунктов
38:30:012401:3У58	638,3	Ведение садоводства (13.2)	Российская Федерация, Иркутская область, городской округ город Тулун, г. Тулун, тер. СНТ Солнечный берег-2, 116	Образование земельного участка из земель государственной или муниципальной собственности	Земли населенных пунктов
38:30:012401:3У59	997,7	Ведение садоводства (13.2)	Российская Федерация, Иркутская область, городской округ город Тулун, г. Тулун, тер. СНТ Солнечный берег-2, 108	Образование земельного участка из земель государственной или муниципальной собственности	Земли населенных пунктов
38:30:012401:3У60	968,3	Ведение садоводства (13.2)	Российская Федерация, Иркутская область,	Образование земельного участка из земель государственной	Земли населенных пунктов

Взам. инв. №

Подп. и дата

Инв. № подл.

Изм.	Кол. уч.	Лист	№ док.	Подп.	Дата
------	----------	------	--------	-------	------

52-23-ПМ-ОЧП-К1-ТМ

Лист

22



Условный номер земельного участка	Площадь образуемого земельного участка, кв.м	Вид разрешенного использования образуемого земельного участка	Адрес (описание местоположения)	Способ образования	Категория земель
1	2	3	4	5	
			городской округ город Тулун, г. Тулун, тер. СНТ Солнечный берег-2, 109	или муниципальной собственности	
38:30:012401:3У61	745,9	Ведение садоводства (13.2)	Российская Федерация, Иркутская область, городской округ город Тулун, г. Тулун, тер. СНТ Солнечный берег-2, 110	Образование земельного участка из земель государственной или муниципальной собственности	
38:30:012401:3У62	813,7	Ведение садоводства (13.2)	Российская Федерация, Иркутская область, городской округ город Тулун, г. Тулун, тер. СНТ Солнечный берег-2, 112	Образование земельного участка из земель государственной или муниципальной собственности	Земли населенных пунктов
38:30:012401:3У63	1000,0	Ведение садоводства (13.2)	Российская Федерация, Иркутская область, городской округ город Тулун, г. Тулун, тер.	Образование земельного участка из земель государственной или муниципальной собственности	Земли населенных пунктов

Изм.	Кол. уч.	Лист	№ док.	Подп.	Дата

Взам. инв. №

Подп. и дата

Инв. № подл.

Условный номер земельного участка	Площадь образуемого земельного участка, кв.м	Вид разрешённого использования образуемого земельного участка	Адрес (описание местоположения)	Способ образования	Категория земель
1	2	3	4	5	
			СНТ Солнечный берег-2, 113		
38:30: 012401:3У64	1000,0	Ведение садоводства (13.2)	Российская Федерация, Иркутская область, городской округ город Тулун, г. Тулун, тер. СНТ Солнечный берег-2, 114	Образование земельного участка из земель государственной или муниципальной собственности	Земли населенных пунктов
38:30: 012401:3У65	475,0	Ведение садоводства (13.2)	Российская Федерация, Иркутская область, городской округ город Тулун, г. Тулун, тер. СНТ Солнечный берег-2, 120	Образование земельного участка из земель государственной или муниципальной собственности	Земли населенных пунктов
38:30: 012401:3У66	683,7	Ведение садоводства (13.2)	Российская Федерация, Иркутская область, городской округ город Тулун, г. Тулун, тер. СНТ Солнечный берег-2, 119	Образование земельного участка из земель государственной или муниципальной собственности	Земли населенных пунктов

Взам. инв. №

Подп. и дата

Инв. № подл.

Изм.	Кол. уч.	Лист	№ док.	Подп.	Дата

52-23-ПМ-ОЧП-К1-ТМ

Лист

24

Условный номер земельного участка	Площадь образуемого земельного участка, кв.м	Вид разрешенного использования образуемого земельного участка	Адрес (описание местоположения)	Способ образования	Категория земель
1	2	3	4	5	
38:30:012401:ЗУ67	834,1	Ведение садоводства (13.2)	Российская Федерация, Иркутская область, городской округ город Тулун, г. Тулун, тер. СНТ Солнечный берег-2, 118	Образование земельного участка из земель государственной или муниципальной собственности	Земли населенных пунктов
38:30:012401:ЗУ68	29147,00	Земельные участки (территории) общего пользования 12.0	Российская Федерация, Иркутская область, городской округ город Тулун, г. Тулун, тер. СНТ Солнечный берег-2	Образование земельного участка из земель государственной или муниципальной собственности	Земли населенных пунктов
38:30:012401:ЗУ69	582,9	Ведение садоводства (13.2)	Российская Федерация, Иркутская область, городской округ город Тулун, г. Тулун, тер. СНТ Солнечный берег-2, 25	Образование земельного участка путем перераспределения земельного участка с кадастровым номером 38:30:012401:665 и земель, находящихся в муниципальной собственности	Земли населенных пунктов

Взам. инв. №

Подп. и дата

Инв. № подл.

Изм.	Кол. уч.	Лист	№ док.	Подп.	Дата

52-23-ПМ-ОЧП-К1-ТМ

Лист

25

## Сведения о координатах образуемых земельных участков

Название №№ знака	X (м)	Y (м)
38:30: 012401:3У1		
1	629644.540	2283715.000
2	629638.760	2283732.110
3	629633.440	2283730.330
4	629622.650	2283727.050
5	629608.010	2283723.370
6	629614.190	2283706.610
7	629617.580	2283705.530
1	629644.540	2283715.000
38:30: 012401:3У2		
1	629632.950	2283750.100
2	629627.250	2283769.620
3	629626.530	2283769.560
4	629597.060	2283761.920
5	629601.700	2283745.640
6	629604.400	2283746.370
7	629605.320	2283742.800
8	629611.840	2283744.510
9	629623.320	2283747.750
1	629632.950	2283750.100
38:30: 012401:3У3		
1	633125.030	2289741.150
2	633104.460	2289781.100
3	633087.260	2289770.090
4	633094.340	2289755.180
5	633110.060	2289730.220
1	633125.030	2289741.150
38:30: 012401:3У4		
1	629614.490	2283807.960
2	629608.860	2283827.540
3	629581.370	2283820.690
4	629586.980	2283800.500
1	629614.490	2283807.960

Изм. № подл.	Подп. и дата	Взам. инв. №

Изм.	Кол. уч.	Лист	№ док.	Подп.	Дата

52-23-ПМ-ОЧП-К1-ТМ

Лист

26

Название №№ знака	X (м)	У (м)
38:30: 012401:3У5		
1	629599.000	2283867.230
2	629594.540	2283887.250
3	629563.380	2283882.100
4	629567.480	2283862.990
5	629569.590	2283862.360
1	629599.000	2283867.230
38:30: 012401:3У6		
1	629594.540	2283887.250
2	629590.730	2283906.560
3	629559.710	2283901.510
4	629563.380	2283882.100
1	629594.540	2283887.250
38:30: 012401:3У7		
1	629588.090	2283927.390
2	629587.146	2283933.190
3	629587.120	2283946.230
4	629551.690	2283941.090
5	629555.430	2283921.700
6	629587.660	2283927.320
1	629588.090	2283927.390
38:30: 012401:3У8		
1	629587.120	2283946.230
2	629585.300	2283969.640
3	629547.900	2283960.770
4	629551.690	2283941.090
1	629587.120	2283946.230
38:30: 012401:3У9		
1	629585.300	2283969.640
2	629581.870	2283987.760
3	629544.110	2283979.790
4	629547.900	2283960.770
1	629585.300	2283969.640
38:30: 012401:3У10		
1	629573.350	2284028.340
2	629568.050	2284048.330
3	629530.170	2284038.220
4	629535.570	2284018.140

Изм.	Кол. уч.	Лист	№ док.	Подп.	Дата

Изм.	Кол. уч.	Лист	№ док.	Подп.	Дата

52-23-ПМ-ОЧП-К1-ТМ

Лист

27

Название №№ знака	X (м)	Y (м)
5	629572.610	2284027.940
1	629573.350	2284028.340
38:30: 012401:3У11		
1	629568.050	2284048.330
2	629566.770	2284049.310
3	629562.800	2284067.410
4	629525.540	2284057.330
5	629530.170	2284038.220
1	629568.050	2284048.330
38:30: 012401:3У12		
1	629562.800	2284067.410
2	629558.840	2284085.490
3	629558.430	2284087.120
4	629556.913	2284086.746
5	629520.900	2284076.430
6	629525.540	2284057.330
1	629562.800	2284067.410
38:30: 012401:3У13		
1	629556.913	2284086.746
2	629552.060	2284105.580
3	629516.480	2284095.900
4	629520.900	2284076.430
1	629556.913	2284086.746
38:30: 012401:3У14		
1	629552.060	2284105.580
2	629547.280	2284125.550
3	629511.940	2284118.430
4	629516.480	2284095.900
1	629552.060	2284105.580
38:30: 012401:3У15		
1	629547.280	2284125.550
2	629538.020	2284149.340
3	629507.690	2284138.210
4	629511.940	2284118.430
1	629547.280	2284125.550
38:30: 012401:3У16		
1	629610.630	2283654.650
2	629610.120	2283655.600

Изм.	Кол. уч.	Лист	№ док.	Подп.	Дата

Изм.	Кол. уч.	Лист	№ док.	Подп.	Дата

52-23-ПМ-ОЧП-К1-ТМ

Название №№ знака	X (м)	У (м)
3	629598.360	2283692.250
4	629579.010	2283685.710
5	629586.510	2283662.610
6	629587.940	2283655.860
7	629591.430	2283645.800
1	629610.630	2283654.650
38:30: 012401:3У17		
1	629597.230	2283739.040
2	629591.280	2283760.740
3	629562.180	2283754.190
4	629561.670	2283754.030
5	629561.950	2283752.990
6	629567.870	2283732.720
7	629568.120	2283732.180
8	629594.430	2283738.450
1	629597.230	2283739.040
38:30: 012401:3У18		
1	629574.987	2283818.279
2	629569.410	2283836.760
3	629568.640	2283836.490
4	629540.990	2283829.790
5	629545.510	2283810.430
6	629546.050	2283810.150
7	629549.380	2283811.190
8	629550.310	2283811.890
9	629573.890	2283817.960
1	629574.987	2283818.279
38:30: 012401:3У19		
1	629569.410	2283836.760
2	629563.400	2283856.660
3	629535.340	2283849.410
4	629540.990	2283829.790
5	629568.640	2283836.490
1	629569.410	2283836.760
38:30: 012401:3У20		
1	629562.820	2283861.050
2	629557.610	2283881.340
3	629527.450	2283873.420

Изм. № подл.	Подп. и дата	Взам. инв. №

Изм.	Кол. уч.	Лист	№ док.	Подп.	Дата

52-23-ПМ-ОЧП-К1-ТМ

Название №№ знака	X (м)	У (м)
4	629533.580	2283853.500
1	629562.820	2283861.050
38:30: 012401:3У21		
1	629557.820	2283882.460
2	629554.830	2283899.830
3	629522.260	2283893.050
4	629522.010	2283892.380
5	629522.620	2283889.920
6	629522.690	2283888.210
7	629527.450	2283873.420
8	629557.610	2283881.340
1	629557.820	2283882.460
38:30: 012401:3У22		
1	629550.760	2283920.740
2	629546.090	2283939.860
3	629514.790	2283932.610
4	629513.700	2283932.140
5	629516.450	2283914.740
6	629517.280	2283913.410
1	629550.760	2283920.740
38:30: 012401:3У23		
1	629546.090	2283939.860
2	629542.240	2283959.000
3	629511.100	2283951.310
4	629513.700	2283932.140
5	629514.790	2283932.610
1	629546.090	2283939.860
38:30: 012401:3У24		
1	629542.240	2283959.000
2	629539.280	2283978.310
3	629508.390	2283971.030
4	629509.280	2283960.580
5	629510.680	2283954.610
6	629511.100	2283951.310
1	629542.240	2283959.000
38:30: 012401:3У25		
1	629539.280	2283978.310
2	629534.270	2283998.430

Изм.	Кол. уч.	Лист	№ док.	Подп.	Дата

Изм.	Кол. уч.	Лист	№ док.	Подп.	Дата

52-23-ПМ-ОЧП-К1-ТМ



Название №№ знака	X (м)	У (м)
3	629504.620	2283990.880
4	629508.390	2283971.030
1	629539.280	2283978.310
38:30: 012401:3У26		
1	629525.260	2284037.240
2	629520.650	2284057.230
3	629490.990	2284049.240
4	629495.500	2284030.290
5	629495.850	2284028.870
1	629525.260	2284037.240
38:30: 012401:3У27		
1	629520.650	2284057.230
2	629514.750	2284074.880
3	629485.240	2284068.100
4	629490.990	2284049.240
1	629520.650	2284057.230
38:30: 012401:3У28		
1	629514.750	2284074.880
2	629510.605	2284094.007
3	629480.570	2284087.510
4	629479.530	2284087.130
5	629485.240	2284068.100
1	629514.750	2284074.880
38:30: 012401:3У29		
1	629510.605	2284094.007
2	629506.580	2284113.250
3	629489.310	2284108.470
4	629475.690	2284104.460
5	629480.570	2284087.510
1	629510.605	2284094.007
38:30: 012401:3У30		
1	629579.250	2283691.600
2	629578.630	2283695.070
3	629574.070	2283709.790
4	629573.590	2283712.610
5	629564.720	2283710.870
6	629544.170	2283705.500
7	629549.310	2283687.590

Изм. № подл.	Подп. и дата	Взам. инв. №

Изм.	Кол. уч.	Лист	№ док.	Подп.	Дата
------	----------	------	--------	-------	------

52-23-ПМ-ОЧП-К1-ТМ

Название №№ знака	X (м)	Y (м)
8	629551.200	2283683.260
9	629555.490	2283683.950
10	629579.250	2283691.600
38:30: 012401:3У31		
1	629564.720	2283710.870
2	629559.640	2283730.580
3	629538.550	2283725.100
4	629544.170	2283705.500
1	629564.720	2283710.870
38:30: 012401:3У32		
1	629556.370	2283772.450
2	629556.030	2283772.570
3	629550.590	2283791.000
4	629522.480	2283782.270
5	629527.470	2283765.100
6	629531.690	2283766.350
1	629556.370	2283772.450
38:30: 012401:3У33		
1	629550.590	2283791.000
2	629544.870	2283810.260
3	629517.190	2283803.100
4	629522.480	2283782.270
1	629550.590	2283791.000
38:30: 012401:3У34		
1	629533.580	2283853.500
2	629527.450	2283873.420
3	629498.560	2283866.370
4	629503.950	2283849.840
5	629507.080	2283847.820
6	629529.430	2283853.090
1	629533.580	2283853.500
38:30: 012401:3У35		
1	629522.010	2283892.380
2	629522.260	2283893.050
3	629517.280	2283913.410
4	629489.270	2283906.040
5	629494.320	2283886.190
6	629506.800	2283889.290

Изм. № подл.	Подп. и дата	Взам. инв. №

Изм.	Кол. уч.	Лист	№ док.	Подп.	Дата

52-23-ПМ-ОЧП-К1-ТМ

Лист

32

Название №№ знака	X (м)	У (м)
1	629522.010	2283892.380
38:30: 012401:3У36		
1	629517.280	2283913.410
2	629516.450	2283914.740
3	629513.700	2283932.140
4	629483.910	2283924.630
5	629489.270	2283906.040
1	629517.280	2283913.410
38:30: 012401:3У37		
1	629511.100	2283951.310
2	629510.680	2283954.610
3	629509.280	2283960.580
4	629508.390	2283971.030
5	629476.020	2283963.230
6	629481.620	2283944.100
1	629511.100	2283951.310
38:30: 012401:3У38		
1	629508.390	2283971.030
2	629504.620	2283990.880
3	629470.710	2283984.650
4	629476.020	2283963.230
1	629508.390	2283971.030
38:30: 012401:3У39		
1	629504.620	2283990.880
2	629504.110	2283992.650
3	629500.770	2284008.650
4	629467.100	2284001.490
5	629470.710	2283984.650
1	629504.620	2283990.880
38:30: 012401:3У40		
1	629495.500	2284030.290
2	629490.990	2284049.240
3	629457.110	2284040.790
4	629461.350	2284023.460
1	629495.500	2284030.290
38:30: 012401:3У41		
1	629538.690	2283703.860
2	629534.110	2283724.460

Изм. № подл.	Подп. и дата	Взам. инв. №

Изм.	Кол. уч.	Лист	№ док.	Подп.	Дата

52-23-ПМ-ОЧП-К1-ТМ

Лист

33

Название №№ знака	X (м)	У (м)
3	629504.440	2283716.260
4	629506.890	2283707.500
5	629494.710	2283703.260
6	629500.890	2283693.160
1	629538.690	2283703.860
38:30: 012401:3У42		
1	629527.370	2283745.030
2	629521.560	2283763.450
3	629493.470	2283756.250
4	629495.440	2283749.530
5	629498.870	2283737.180
1	629527.370	2283745.030
38:30: 012401:3У43		
1	629521.560	2283763.450
2	629516.280	2283782.160
3	629488.060	2283775.210
4	629488.800	2283771.900
5	629491.080	2283762.950
6	629492.870	2283758.300
7	629493.470	2283756.250
1	629521.560	2283763.450
38:30: 012401:3У44		
1	629516.280	2283782.160
2	629511.940	2283801.460
3	629482.980	2283794.760
4	629482.290	2283794.520
5	629486.470	2283781.500
6	629488.060	2283775.210
1	629516.280	2283782.160
38:30: 012401:3У45		
1	629506.690	2283822.090
2	629502.530	2283833.420
3	629501.410	2283837.200
4	629499.760	2283840.090
5	629498.020	2283839.690
6	629471.360	2283832.970
7	629477.920	2283814.490
1	629506.690	2283822.090

Инва. № подл.	Подп. и дата	Взам. инв. №

Изм.	Кол. уч.	Лист	№ док.	Подп.	Дата

52-23-ПМ-ОЧП-К1-ТМ

Лист

34

Название №№ знака	X (м)	У (м)
38:30: 012401:3У46		
1	629497.006	2283844.674
2	629498.610	2283847.826
3	629493.953	2283865.149
4	629491.970	2283864.987
5	629463.720	2283858.060
6	629470.060	2283837.910
1	629497.006	2283844.674
38:30: 012401:3У47		
1	629493.953	2283865.149
2	629488.450	2283884.660
3	629458.000	2283877.790
4	629463.720	2283858.060
5	629491.970	2283864.987
1	629493.953	2283865.149
38:30: 012401:3У48		
1	629479.700	2283922.490
2	629475.640	2283943.280
3	629460.260	2283938.990
4	629452.880	2283936.270
5	629442.090	2283933.590
6	629447.880	2283913.220
7	629449.090	2283910.380
8	629450.750	2283913.910
1	629479.700	2283922.490
38:30: 012401:3У49		
1	629495.440	2283749.530
2	629493.470	2283756.250
3	629492.870	2283758.300
4	629491.080	2283762.950
5	629488.800	2283771.900
6	629460.100	2283765.860
7	629470.130	2283743.710
1	629495.440	2283749.530
38:30: 012401:3У50		
1	629482.980	2283794.760
2	629477.920	2283814.490
3	629438.000	2283803.960

Изм. № подл.	Подп. и дата	Взам. инв. №

Изм.	Кол. уч.	Лист	№ док.	Подп.	Дата

52-23-ПМ-ОЧП-К1-ТМ

Лист

35



Название №№ знака	X (м)	У (м)
3	629412.450	2283927.400
4	629415.790	2283906.840
1	629447.880	2283913.220
38:30: 012401:3У56		
1	629430.480	2283994.600
2	629426.660	2284013.680
3	629397.740	2284006.980
4	629401.410	2283987.100
1	629430.480	2283994.600
38:30: 012401:3У57		
1	629426.660	2284013.680
2	629422.630	2284033.400
3	629421.630	2284034.400
4	629392.580	2284027.780
5	629397.740	2284006.980
1	629426.660	2284013.680
38:30: 012401:3У58		
1	629404.220	2284051.810
2	629401.430	2284069.830
3	629399.030	2284086.290
4	629398.180	2284090.770
5	629380.520	2284076.660
6	629387.720	2284048.010
1	629404.220	2284051.810
38:30: 012401:3У59		
1	629420.990	2283860.550
2	629408.240	2283905.110
3	629382.670	2283899.200
4	629406.290	2283855.000
1	629420.990	2283860.550
38:30: 012401:3У60		
1	629408.240	2283905.110
2	629405.600	2283935.510
3	629371.090	2283928.740
4	629376.920	2283909.900
5	629382.670	2283899.200
1	629408.240	2283905.110
38:30: 012401:3У61		

Изм. № подл.	Подп. и дата	Взам. инв. №

Изм.	Кол. уч.	Лист	№ док.	Подп.	Дата

52-23-ПМ-ОЧП-К1-ТМ

Лист

37





Название №№ знака	X (м)	У (м)
38:30: 012401:3У66		
1	629361.190	2283974.790
2	629356.130	2283990.290
3	629350.380	2284007.550
4	629328.460	2284000.480
5	629344.550	2283970.400
1	629361.190	2283974.790
38:30: 012401:3У67		
1	629350.380	2284007.550
2	629348.210	2284014.080
3	629340.750	2284036.510
4	629339.560	2284043.920
5	629315.510	2284024.700
6	629328.460	2284000.480
1	629350.380	2284007.550
38:30: 012401:3У68		
1	629671.380	2283686.020
2	629660.700	2283696.690
3	629653.830	2283703.540
4	629648.990	2283708.380
5	629644.250	2283708.020
6	629643.030	2283707.610
7	629640.030	2283706.600
8	629636.440	2283705.210
9	629616.540	2283698.930
10	629598.360	2283692.250
11	629579.010	2283685.710
12	629557.640	2283679.080
13	629542.700	2283674.120
14	629541.120	2283678.230
15	629544.270	2283680.400
16	629538.690	2283703.860
17	629534.110	2283724.460
18	629528.230	2283745.270
19	629527.370	2283745.030
20	629521.560	2283763.450
21	629516.280	2283782.160
22	629511.940	2283801.460

Изм. № подл.	Подп. и дата	Взам. инв. №

Изм.	Кол. уч.	Лист	№ док.	Подп.	Дата

52-23-ПМ-ОЧП-К1-ТМ

Лист

39

Название №№ знака	X (м)	У (м)
23	629506.690	2283822.090
24	629502.530	2283833.420
25	629501.410	2283837.200
26	629499.760	2283840.090
27	629498.020	2283839.690
28	629471.360	2283832.970
29	629462.490	2283830.320
30	629453.750	2283828.210
31	629436.930	2283824.200
32	629434.830	2283819.400
33	629434.550	2283817.070
34	629434.710	2283816.050
35	629438.000	2283803.960
36	629449.020	2283786.640
37	629455.330	2283775.870
38	629460.100	2283765.860
39	629470.130	2283743.710
40	629476.580	2283721.260
41	629315.510	2284024.700
42	629328.460	2284000.480
43	629350.380	2284007.550
44	629356.130	2283990.290
45	629361.190	2283974.790
46	629344.550	2283970.400
47	629362.970	2283935.970
48	629369.600	2283937.210
49	629371.090	2283928.740
50	629376.920	2283909.900
51	629382.670	2283899.200
52	629406.290	2283855.000
53	629420.990	2283860.550
54	629408.240	2283905.110
55	629405.600	2283935.510
56	629401.110	2283956.180
57	629397.190	2283977.910
58	629393.210	2283999.980
59	629387.060	2284024.440
60	629381.310	2284050.650

Инва. № подл.	Подп. и дата	Взам. инв. №

Изм.	Кол. уч.	Лист	№ док.	Подп.	Дата

52-23-ПМ-ОЧП-К1-ТМ

Название №№ знака	X (м)	У (м)
61	629374.900	2284073.680
62	629522.250	2284189.940
63	629543.640	2284220.930
64	629556.380	2284208.650
65	629547.160	2284181.240
66	629594.730	2284007.380
67	629620.630	2283842.710
68	629649.300	2283777.100
69	629659.940	2283816.830
70	629672.060	2283841.280
71	629702.540	2283840.420
72	629711.370	2283815.390
73	629676.070	2283780.160
74	629674.260	2283715.390
75	629679.960	2283693.120
76	629673.920	2283695.510
77	629673.470	2283694.240
78	629678.830	2283692.330
79	629678.490	2283691.390
80	629673.130	2283693.300
1	629671.380	2283686.020
81	629608.010	2283723.370
82	629614.190	2283706.610
83	629617.580	2283705.530
84	629644.540	2283715.000
85	629638.760	2283732.110
86	629637.630	2283735.350
87	629635.470	2283742.890
88	629632.950	2283750.100
89	629627.250	2283769.620
90	629626.530	2283769.560
91	629620.120	2283788.130
92	629614.490	2283807.960
93	629608.860	2283827.540
94	629602.500	2283850.900
95	629597.570	2283849.630
96	629596.140	2283855.150

Изм. № подл.	Подп. и дата	Взам. инв. №

Изм.	Кол. уч.	Лист	№ док.	Подп.	Дата

52-23-ПМ-ОЧП-К1-ТМ

Лист

41

Название №№ знака	X (м)	У (м)
97	629590.970	2283857.810
98	629579.040	2283855.800
99	629579.770	2283848.390
100	629574.910	2283840.400
101	629576.470	2283834.820
102	629578.200	2283832.420
103	629581.370	2283820.690
104	629586.980	2283800.500
105	629589.520	2283790.510
106	629592.130	2283781.290
107	629597.060	2283761.920
108	629601.700	2283745.640
109	629604.400	2283746.370
110	629605.320	2283742.800
111	629603.290	2283739.930
81	629608.010	2283723.370
112	629549.310	2283687.590
113	629551.200	2283683.260
114	629555.490	2283683.950
115	629579.250	2283691.600
116	629608.660	2283701.400
117	629603.150	2283719.780
118	629602.930	2283719.880
119	629597.230	2283739.040
120	629591.280	2283760.740
121	629586.000	2283779.550
122	629580.730	2283799.030
123	629577.010	2283811.940
124	629575.790	2283811.620
125	629573.890	2283817.960
126	629574.990	2283818.280
127	629569.410	2283836.760
128	629563.400	2283856.660
129	629535.340	2283849.410
130	629521.320	2283845.740
131	629508.080	2283843.070
132	629507.770	2283839.120

Изм. № подл.	Подп. и дата	Взам. инв. №

Изм.	Кол. уч.	Лист	№ док.	Подп.	Дата

52-23-ПМ-ОЧП-К1-ТМ

Лист

42



Название №№ знака	X (м)	У (м)
169	629440.870	2284075.090
170	629438.830	2284077.710
171	629436.030	2284091.400
172	629399.030	2284086.290
173	629398.180	2284090.770
174	629380.520	2284076.660
175	629387.720	2284048.010
176	629392.580	2284027.780
177	629397.740	2284006.980
178	629401.410	2283987.100
179	629403.380	2283965.130
180	629407.530	2283946.650
181	629412.450	2283927.400
182	629415.790	2283906.840
183	629419.060	2283888.940
184	629424.500	2283870.320
185	629430.580	2283850.550
144	629435.780	2283829.070
186	629503.950	2283849.840
187	629507.080	2283847.820
188	629521.530	2283851.210
189	629529.430	2283853.090
190	629533.580	2283853.500
191	629562.820	2283861.050
192	629557.610	2283881.340
193	629557.820	2283882.460
194	629554.830	2283899.830
195	629550.760	2283920.740
196	629546.090	2283939.860
197	629542.240	2283959.000
198	629539.280	2283978.310
199	629534.270	2283998.430
200	629529.880	2284016.880
201	629525.260	2284037.240
202	629520.650	2284057.230
203	629514.750	2284074.880
204	629510.600	2284094.010

Изм. № подл.	Подп. и дата	Взам. инв. №

Изм.	Кол. уч.	Лист	№ док.	Подп.	Дата
------	----------	------	--------	-------	------

52-23-ПМ-ОЧП-К1-ТМ

Название №№ знака	X (м)	У (м)
205	629506.580	2284113.250
206	629499.420	2284138.750
207	629475.380	2284129.290
208	629473.220	2284127.330
209	629467.890	2284119.500
210	629472.020	2284111.040
211	629475.690	2284104.460
212	629442.720	2284093.240
213	629447.330	2284075.460
214	629446.600	2284075.190
215	629450.640	2284060.390
216	629485.240	2284068.100
217	629490.990	2284049.240
218	629484.730	2284067.220
219	629451.930	2284060.240
220	629457.110	2284040.790
221	629461.350	2284023.460
222	629467.100	2284001.490
223	629470.710	2283984.650
224	629476.020	2283963.230
225	629481.620	2283944.100
226	629483.910	2283924.630
227	629489.270	2283906.040
228	629494.320	2283886.190
229	629493.320	2283885.940
230	629498.560	2283866.370
186	629503.950	2283849.840
231	629567.480	2283862.990
232	629569.590	2283862.360
233	629599.000	2283867.230
234	629594.540	2283887.250
235	629590.730	2283906.560
236	629587.660	2283927.320
237	629588.090	2283927.390
238	629587.150	2283933.190
239	629587.120	2283946.230
240	629585.300	2283969.640

Изм. № подл.	Подп. и дата	Взам. инв. №

Изм.	Кол. уч.	Лист	№ док.	Подп.	Дата

52-23-ПМ-ОЧП-К1-ТМ

Название №№ знака	X (м)	У (м)
241	629581.870	2283987.760
242	629578.190	2284008.230
243	629572.610	2284027.940
244	629573.350	2284028.340
245	629568.050	2284048.330
246	629566.770	2284049.310
247	629562.800	2284067.410
248	629558.840	2284085.490
249	629558.430	2284087.120
250	629556.910	2284086.750
251	629552.060	2284105.580
252	629547.280	2284125.550
253	629538.020	2284149.340
254	629507.690	2284138.210
255	629511.940	2284118.430
256	629516.480	2284095.900
257	629520.900	2284076.430
258	629525.540	2284057.330
259	629530.170	2284038.220
260	629535.570	2284018.140
261	629540.210	2283999.560
262	629544.110	2283979.790
263	629547.900	2283960.770
264	629551.690	2283941.090
265	629555.430	2283921.700
266	629559.710	2283901.510
267	629563.380	2283882.100
231	629567.480	2283862.990
268	629478.840	2283718.410
269	629494.710	2283703.260
270	629500.890	2283693.160
271	629502.830	2283688.990
272	629516.990	2283666.150
273	629530.590	2283631.920
274	629550.490	2283633.110
275	629569.340	2283635.820
276	629572.020	2283636.690

Изм. № подл.	Подп. и дата	Взам. инв. №

Изм.	Кол. уч.	Лист	№ док.	Подп.	Дата

52-23-ПМ-ОЧП-К1-ТМ



Название №№ знака	X (м)	У (м)
277	629591.430	2283645.800
278	629610.630	2283654.650
279	629610.120	2283655.600
280	629625.220	2283659.730
281	629646.110	2283665.150
282	629658.860	2283667.430
283	629676.250	2283669.370
284	629676.110	2283664.250
285	629665.670	2283663.260
286	629665.430	2283663.240
287	629647.090	2283661.410
288	629634.130	2283658.710
289	629622.340	2283654.910
290	629602.470	2283645.640
291	629587.890	2283638.820
292	629568.570	2283631.060
293	629555.530	2283628.870
294	629547.300	2283628.420
295	629528.480	2283626.580
268	629478.840	2283718.410
38:30: 012401:3У69		
1	629591.280	2283760.740
2	629586.000	2283779.550
3	629556.630	2283772.360
4	629561.670	2283754.030
5	629562.180	2283754.190
1	629350.380	2284007.550

Инва. № подл.	Подп. и дата	Взам. инв. №

Изм.	Кол. уч.	Лист	№ док.	Подп.	Дата

52-23-ПМ-ОЧП-К1-ТМ

Лист

47

## 1.2 Линии отступа от красных линий

Согласно п.5 ст.43 Градостроительного кодекса РФ в проекте межевания отображаются линии отступа от красных линий в целях определения места допустимого размещения зданий, строений, сооружений (линии застройки).

Линии отступа установлены в соответствии с Правилами землепользования и застройки муниципального образования – «город Тулун» (утверждены Решение Думы городского округа от 07.12.2011 г. № 65-ДГО (ред. от 26.03.2020г № 08-ДГО с изм. от 16.07.2020 № 25-ДГО, от 01.02.2021 № 02-ДГО, от 27.08.2021 № 19-ДГО, от 19.04.2022 №--ДГО, от 27.10.22 №32-ДГО) и составляют от границ земельных участков, для всех строений – 3метра (при новом строительстве).

## 1.3 Сведения о границах территории, в отношении которой утверждён проект межевания

Перечень координат характерных точек границ территории, в отношении которой утверждён проект межевания, представлен в системе координат, используемой для ведения Единого государственного реестра недвижимости – МСК-38, зона 2.

Таблица 1.3

### *Сведения о границах территории СНТ Солнечный берег-2, в отношении которой утверждён проект межевания*

Номер точки	Координата X	Координата Y
1	2	3
1	629711.358	2283815.426
2	629702.540	2283840.420
3	629672.060	2283841.280
4	629659.940	2283816.830
5	629649.300	2283777.100
6	629620.630	2283842.710
7	629594.730	2284007.380
8	629547.160	2284181.240
9	629556.380	2284208.650
10	629543.640	2284220.930
11	629522.250	2284189.940
12	629398.180	2284090.770
13	629375.242	2284072.450
14	629374.900	2284073.680

Изм. № подл.	Подп. и дата	Взам. инв. №					52-23-ПМ-ОЧП-К1-ТМ	Лист
								48
			Изм.	Кол. уч.	Лист	№ док.		Подп.

Номер точки	Координата X	Координата Y
1	2	3
15	629339.680	2284062.380
16	629337.868	2284054.481
17	629339.560	2284043.920
18	629315.510	2284024.700
19	629476.580	2283721.260
20	629528.476	2283626.577
21	629547.300	2283628.420
22	629555.530	2283628.870
23	629568.566	2283631.056
24	629587.890	2283638.820
25	629622.340	2283654.910
26	629634.135	2283658.706
27	629647.090	2283661.410
28	629676.115	2283664.255
29	629676.250	2283669.370
30	629679.650	2283672.620
31	629676.690	2283680.720
32	629671.381	2283686.023
33	629673.130	2283693.300
34	629678.490	2283691.390
35	629678.822	2283692.322
36	629673.467	2283694.230
37	629673.920	2283695.510
38	629679.960	2283693.122
39	629674.260	2283715.390
40	629676.070	2283780.160
1	629711.358	2283815.426

Инва. № подл.	Подп. и дата	Взам. инв. №


Изм.	Кол. уч.	Лист	№ док.	Подп.	Дата

52-23-ПМ-ОЧП-К1-ТМ

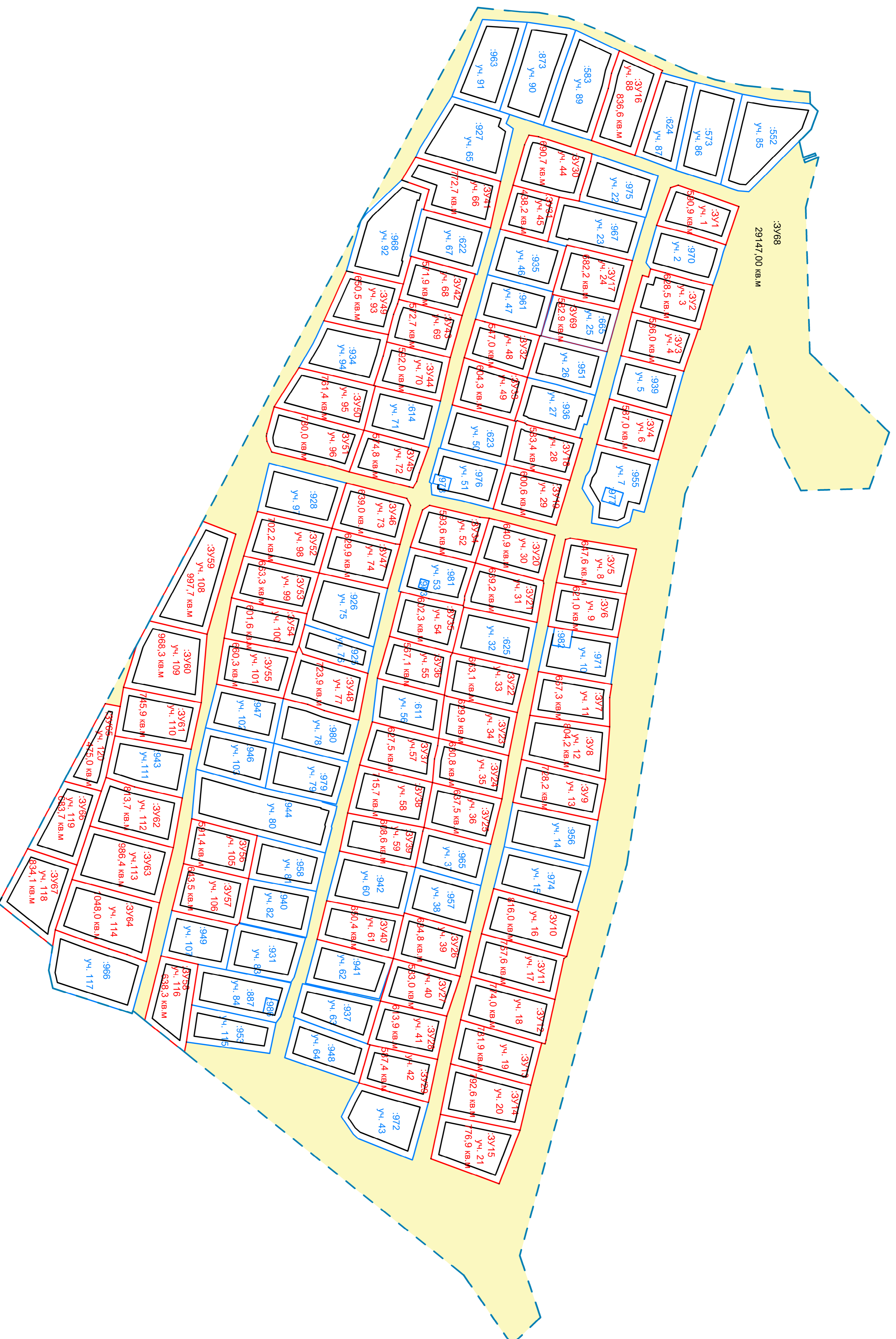
Лист

49

# Проекта межевания территории СНТ «Солнечный берег-2» города Тулуна Иркутской области



Чертеж межевания территории М 1:1000



**Условные обозначения:**

— граница территории, в том числе в том, что касается существующих межевых границ

— граница территории

— граница существующих земельных участков, указанных в ЕГРН

**Обозначение земельных участков:**

— граница образуемых земельных участков (границы, номера, 3У, 3У2)

— граница территории, в том числе в том, что касается существующих межевых границ

— граница территории

— граница существующих земельных участков, указанных в ЕГРН

— земельный участок (территория) объекта недвижимости 2:0

Ивл. № подл.		Подп. и дата		Взам. инв. №	
52-23-ПМ-ОПЧ-Ч1					
Проект межевания территории СНТ «Солнечный берег-2» города Тулуна Иркутской области					
Ивл. № подл.		Подп. и дата		Взам. инв. №	
Основания части проекта межевания					
Исполнитель		Литер		Листов	
Литовкин		1		1	
Чертеж составлен программой И 1:1000					
ООО «СПСК»					