

Графическое описание местоположения границ публичного сервитута
Для размещения линейного объекта: «Реконструкция (строительство)
распределительных электрических сетей 0,4-6 кВ мкр. «Вокзал» г. Тулун»

(наименование объекта, местоположение границ которого описано (далее - объект))

Раздел 1

Сведения об объекте

№ п/п	Характеристики объекта	Описание характеристик
1	2	3
1.	Местоположение объекта	Иркутская область, город Тулун
2.	Площадь объекта +/- величина погрешности определения площади (Р +/- Дельта Р)	270962 +/- 182 м ²
3.	Иные характеристики объекта	Публичный сервитут устанавливается в целях размещения объекта электросетевого хозяйства: «Реконструкция (строительство) распределительных электрических сетей 0,4-6 кВ мкр. «Вокзал» г. Тулун». Срок установления публичного сервитута 49 лет.

Раздел 2**Сведения о местоположении границ объекта**

1. Система координат МСК-38, зона 2

2. Сведения о характерных точках границ объекта

Обозначение характерных точек границ	Координаты, м		Метод определения координат характерной точки	Средняя квадратическая погрешность положения характерной точки (Mt), м	Описание обозначения точки на местности (при наличии)
	X	Y			
1	2	3	4	5	6
1	641454.13	2282539.69	Картометрический метод	0.1	-
2	641452.88	2282538.61	Картометрический метод	0.1	-
3	641446.90	2282536.25	Картометрический метод	0.1	-
4	641449.40	2282532.90	Картометрический метод	0.1	-
5	641449.74	2282531.65	Картометрический метод	0.1	-
6	641449.40	2282530.40	Картометрический метод	0.1	-
7	641448.49	2282529.49	Картометрический метод	0.1	-
8	641447.24	2282529.15	Картометрический метод	0.1	-
9	641445.24	2282530.15	Картометрический метод	0.1	-
10	641442.07	2282534.35	Картометрический метод	0.1	-
11	641416.50	2282524.44	Картометрический метод	0.1	-
12	641414.84	2282525.06	Картометрический метод	0.1	-
13	641408.93	2282530.26	Картометрический метод	0.1	-
14	641403.62	2282527.30	Картометрический метод	0.1	-
15	641402.40	2282526.98	Картометрический метод	0.1	-
16	641401.15	2282527.31	Картометрический метод	0.1	-
17	641400.23	2282528.23	Картометрический метод	0.1	-
18	641399.90	2282529.48	Картометрический метод	0.1	-
19	641400.23	2282530.73	Картометрический метод	0.1	-
20	641401.18	2282531.66	Картометрический метод	0.1	-
21	641407.09	2282534.97	Картометрический метод	0.1	-
22	641411.18	2282553.48	Картометрический метод	0.1	-

2. Сведения о характерных точках границ объекта					
Обозначение характерных точек границ	Координаты, м		Метод определения координат характерной точки	Средняя квадратическая погрешность положения характерной точки (Mt), м	Описание обозначения точки на местности (при наличии)
	X	Y			
1	2	3	4	5	6
23	641409.71	2282550.97	Картометрический метод	0.1	-
24	641404.17	2282535.14	Картометрический метод	0.1	-
25	641403.26	2282534.22	Картометрический метод	0.1	-
26	641401.50	2282533.94	Картометрический метод	0.1	-
27	641301.10	2282554.58	Картометрический метод	0.1	-
28	641300.18	2282555.50	Картометрический метод	0.1	-
29	641299.85	2282556.53	Картометрический метод	0.1	-
30	641299.38	2282562.11	Картометрический метод	0.1	-
31	641299.71	2282563.36	Картометрический метод	0.1	-
32	641300.63	2282564.28	Картометрический метод	0.1	-
33	641301.88	2282564.61	Картометрический метод	0.1	-
34	641303.13	2282564.28	Картометрический метод	0.1	-
35	641304.04	2282563.36	Картометрический метод	0.1	-
36	641304.37	2282562.33	Картометрический метод	0.1	-
37	641304.67	2282558.83	Картометрический метод	0.1	-
38	641400.36	2282539.28	Картометрический метод	0.1	-
39	641405.27	2282553.30	Картометрический метод	0.1	-
40	641407.39	2282556.89	Картометрический метод	0.1	-
41	641408.88	2282558.03	Картометрический метод	0.1	-
42	641410.28	2282558.40	Картометрический метод	0.1	-
43	641411.89	2282558.66	Картометрический метод	0.1	-
44	641413.04	2282558.73	Картометрический метод	0.1	-
45	641413.31	2282559.81	Картометрический метод	0.1	-
46	641368.23	2282582.77	Картометрический метод	0.1	-
47	641367.31	2282583.69	Картометрический метод	0.1	-

2. Сведения о характерных точках границ объекта					
Обозначение характерных точек границ	Координаты, м		Метод определения координат характерной точки	Средняя квадратическая погрешность положения характерной точки (Mt), м	Описание обозначения точки на местности (при наличии)
	X	Y			
1	2	3	4	5	6
48	641366.98	2282584.91	Картометрический метод	0.1	-
49	641366.64	2282609.96	Картометрический метод	0.1	-
50	641363.16	2282614.16	Картометрический метод	0.1	-
51	641277.74	2282632.87	Картометрический метод	0.1	-
52	641276.82	2282633.81	Картометрический метод	0.1	-
53	641219.23	2282646.32	Картометрический метод	0.1	-
54	641218.31	2282647.24	Картометрический метод	0.1	-
55	641217.98	2282648.49	Картометрический метод	0.1	-
56	641218.31	2282649.74	Картометрический метод	0.1	-
57	641219.23	2282650.65	Картометрический метод	0.1	-
58	641220.48	2282650.99	Картометрический метод	0.1	-
59	641365.33	2282619.88	Картометрический метод	0.1	-
60	641366.75	2282619.00	Картометрический метод	0.1	-
61	641369.62	2282615.42	Картометрический метод	0.1	-
62	641378.56	2282628.99	Картометрический метод	0.1	-
63	641379.40	2282629.78	Картометрический метод	0.1	-
64	641380.65	2282630.11	Картометрический метод	0.1	-
65	641381.90	2282629.78	Картометрический метод	0.1	-
66	641382.82	2282628.86	Картометрический метод	0.1	-
67	641383.15	2282627.61	Картометрический метод	0.1	-
68	641382.74	2282626.23	Картометрический метод	0.1	-
69	641372.32	2282610.43	Картометрический метод	0.1	-
70	641372.52	2282587.01	Картометрический метод	0.1	-
71	641427.91	2282558.40	Картометрический метод	0.1	-
72	641433.27	2282557.15	Картометрический метод	0.1	-

2. Сведения о характерных точках границ объекта

Обозначение характерных точек границ	Координаты, м		Метод определения координат характерной точки	Средняя квадратическая погрешность положения характерной точки (Mt), м	Описание обозначения точки на местности (при наличии)
	X	Y			
1	2	3	4	5	6
73	641435.05	2282558.57	Картометрический метод	0.1	-
74	641453.08	2282569.55	Картометрический метод	0.1	-
75	641454.78	2282577.21	Картометрический метод	0.1	-
76	641461.07	2282591.34	Картометрический метод	0.1	-
77	641461.74	2282592.09	Картометрический метод	0.1	-
78	641470.44	2282598.59	Картометрический метод	0.1	-
79	641471.76	2282598.92	Картометрический метод	0.1	-
80	641507.60	2282598.05	Картометрический метод	0.1	-
81	641508.79	2282597.72	Картометрический метод	0.1	-
82	641509.71	2282596.80	Картометрический метод	0.1	-
83	641510.04	2282595.55	Картометрический метод	0.1	-
84	641509.71	2282594.30	Картометрический метод	0.1	-
85	641508.79	2282593.38	Картометрический метод	0.1	-
86	641507.48	2282593.05	Картометрический метод	0.1	-
87	641472.50	2282593.90	Картометрический метод	0.1	-
88	641465.26	2282588.47	Картометрический метод	0.1	-
89	641459.45	2282575.42	Картометрический метод	0.1	-
90	641457.98	2282568.08	Картометрический метод	0.1	-
91	641457.43	2282566.54	Картометрический метод	0.1	-
92	641456.05	2282565.50	Картометрический метод	0.1	-
93	641437.80	2282554.39	Картометрический метод	0.1	-
94	641435.22	2282551.74	Картометрический метод	0.1	-
95	641443.77	2282540.40	Картометрический метод	0.1	-
96	641451.96	2282543.44	Картометрический метод	0.1	-
97	641453.21	2282543.11	Картометрический метод	0.1	-

2. Сведения о характерных точках границ объекта					
Обозначение характерных точек границ	Координаты, м		Метод определения координат характерной точки	Средняя квадратическая погрешность положения характерной точки (Mt), м	Описание обозначения точки на местности (при наличии)
	X	Y			
1	2	3	4	5	6
98	641454.13	2282542.19	Картометрический метод	0.1	-
99	641454.46	2282540.94	Картометрический метод	0.1	-
1	641454.13	2282539.69	Картометрический метод	0.1	-
100	641416.88	2282553.49	Картометрический метод	0.1	-
101	641412.05	2282534.18	Картометрический метод	0.1	-
102	641417.00	2282529.82	Картометрический метод	0.1	-
103	641438.95	2282538.49	Картометрический метод	0.1	-
104	641430.88	2282549.18	Картометрический метод	0.1	-
105	641430.43	2282550.19	Картометрический метод	0.1	-
106	641430.19	2282551.35	Картометрический метод	0.1	-
107	641424.36	2282552.65	Картометрический метод	0.1	-
100	641416.88	2282553.49	Картометрический метод	0.1	-
108	641548.99	2282661.22	Картометрический метод	0.1	-
109	641549.85	2282663.10	Картометрический метод	0.1	-
110	641549.73	2282664.37	Картометрический метод	0.1	-
111	641549.41	2282665.35	Картометрический метод	0.1	-
112	641547.19	2282667.33	Картометрический метод	0.1	-
113	641545.64	2282667.87	Картометрический метод	0.1	-
114	641544.39	2282667.53	Картометрический метод	0.1	-
115	641543.47	2282666.62	Картометрический метод	0.1	-
116	641543.14	2282665.37	Картометрический метод	0.1	-
117	641543.47	2282664.12	Картометрический метод	0.1	-
118	641523.77	2282645.87	Картометрический метод	0.1	-
119	641522.91	2282643.99	Картометрический метод	0.1	-
120	641523.24	2282642.74	Картометрический метод	0.1	-

2. Сведения о характерных точках границ объекта					
Обозначение характерных точек границ	Координаты, м		Метод определения координат характерной точки	Средняя квадратическая погрешность положения характерной точки (Mt), м	Описание обозначения точки на местности (при наличии)
	X	Y			
1	2	3	4	5	6
121	641524.17	2282641.37	Картометрический метод	0.1	-
122	641524.99	2282640.62	Картометрический метод	0.1	-
123	641526.24	2282640.29	Картометрический метод	0.1	-
124	641527.49	2282640.62	Картометрический метод	0.1	-
125	641528.40	2282641.54	Картометрический метод	0.1	-
126	641528.74	2282642.79	Картометрический метод	0.1	-
108	641548.99	2282661.22	Картометрический метод	0.1	-
127	641522.48	2282198.69	Картометрический метод	0.1	-
128	641522.78	2282197.03	Картометрический метод	0.1	-
129	641522.20	2282193.63	Картометрический метод	0.1	-
130	641519.14	2282193.97	Картометрический метод	0.1	-
131	641520.04	2282200.81	Картометрический метод	0.1	-
127	641522.48	2282198.69	Картометрический метод	0.1	-
132	640630.76	2282413.13	Картометрический метод	0.1	-
133	640614.48	2282409.75	Картометрический метод	0.1	-
134	640613.53	2282409.33	Картометрический метод	0.1	-
135	640579.74	2282384.93	Картометрический метод	0.1	-
136	640574.18	2282380.91	Картометрический метод	0.1	-
137	640573.47	2282380.13	Картометрический метод	0.1	-
138	640573.14	2282378.88	Картометрический метод	0.1	-
139	640597.37	2282311.33	Картометрический метод	0.1	-
140	640594.24	2282301.34	Картометрический метод	0.1	-
141	640594.46	2282299.34	Картометрический метод	0.1	-
142	640595.38	2282298.42	Картометрический метод	0.1	-
143	640596.63	2282298.09	Картометрический метод	0.1	-

2. Сведения о характерных точках границ объекта					
Обозначение характерных точек границ	Координаты, м		Метод определения координат характерной точки	Средняя квадратическая погрешность положения характерной точки (Mt), м	Описание обозначения точки на местности (при наличии)
	X	Y			
1	2	3	4	5	6
144	640597.88	2282298.42	Картометрический метод	0.1	-
145	640598.79	2282299.34	Картометрический метод	0.1	-
146	640602.39	2282310.64	Картометрический метод	0.1	-
147	640602.36	2282312.24	Картометрический метод	0.1	-
148	640578.63	2282377.96	Картометрический метод	0.1	-
149	640582.67	2282380.88	Картометрический метод	0.1	-
150	640616.03	2282404.96	Картометрический метод	0.1	-
151	640625.63	2282406.96	Картометрический метод	0.1	-
152	640626.30	2282409.59	Картометрический метод	0.1	-
153	640629.67	2282409.54	Картометрический метод	0.1	-
132	640630.76	2282413.13	Картометрический метод	0.1	-
154	640176.80	2282853.28	Картометрический метод	0.1	-
155	640176.47	2282854.53	Картометрический метод	0.1	-
156	640176.80	2282855.78	Картометрический метод	0.1	-
157	640177.72	2282856.70	Картометрический метод	0.1	-
158	640178.97	2282857.03	Картометрический метод	0.1	-
159	640180.32	2282856.63	Картометрический метод	0.1	-
160	640239.52	2282818.29	Картометрический метод	0.1	-
161	640267.49	2282792.74	Картометрический метод	0.1	-
162	640318.68	2282718.13	Картометрический метод	0.1	-
163	640321.60	2282721.05	Картометрический метод	0.1	-
164	640320.99	2282721.94	Картометрический метод	0.1	-
165	640326.74	2282725.93	Картометрический метод	0.1	-
166	640330.73	2282720.19	Картометрический метод	0.1	-
167	640324.85	2282716.38	Картометрический метод	0.1	-

2. Сведения о характерных точках границ объекта					
Обозначение характерных точек границ	Координаты, м		Метод определения координат характерной точки	Средняя квадратическая погрешность положения характерной точки (Mt), м	Описание обозначения точки на местности (при наличии)
	X	Y			
1	2	3	4	5	6
168	640322.08	2282713.50	Картометрический метод	0.1	-
169	640364.47	2282648.88	Картометрический метод	0.1	-
170	640364.75	2282647.16	Картометрический метод	0.1	-
171	640356.80	2282606.53	Картометрический метод	0.1	-
172	640355.37	2282605.39	Картометрический метод	0.1	-
173	640319.53	2282594.37	Картометрический метод	0.1	-
174	640308.74	2282581.74	Картометрический метод	0.1	-
175	640322.86	2282569.14	Картометрический метод	0.1	-
176	640324.32	2282568.57	Картометрический метод	0.1	-
177	640354.14	2282542.05	Картометрический метод	0.1	-
178	640373.07	2282524.79	Картометрический метод	0.1	-
179	640417.16	2282482.91	Картометрический метод	0.1	-
180	640417.53	2282481.09	Картометрический метод	0.1	-
181	640416.47	2282463.71	Картометрический метод	0.1	-
182	640484.94	2282392.68	Картометрический метод	0.1	-
183	640496.48	2282395.65	Картометрический метод	0.1	-
184	640528.87	2282414.33	Картометрический метод	0.1	-
185	640527.47	2282427.68	Картометрический метод	0.1	-
186	640527.80	2282428.93	Картометрический метод	0.1	-
187	640528.72	2282429.85	Картометрический метод	0.1	-
188	640529.97	2282430.18	Картометрический метод	0.1	-
189	640531.22	2282429.85	Картометрический метод	0.1	-
190	640532.14	2282428.93	Картометрический метод	0.1	-
191	640532.46	2282427.94	Картометрический метод	0.1	-
192	640534.11	2282413.03	Картометрический метод	0.1	-

2. Сведения о характерных точках границ объекта					
Обозначение характерных точек границ	Координаты, м		Метод определения координат характерной точки	Средняя квадратическая погрешность положения характерной точки (Mt), м	Описание обозначения точки на местности (при наличии)
	X	Y			
1	2	3	4	5	6
193	640533.70	2282411.63	Картометрический метод	0.1	-
194	640532.44	2282410.62	Картометрический метод	0.1	-
195	640503.22	2282393.76	Картометрический метод	0.1	-
196	640529.81	2282395.50	Картометрический метод	0.1	-
197	640634.28	2282444.44	Картометрический метод	0.1	-
198	640635.35	2282444.67	Картометрический метод	0.1	-
199	640636.69	2282444.28	Картометрический метод	0.1	-
200	640659.44	2282429.76	Картометрический метод	0.1	-
201	640655.88	2282426.11	Картометрический метод	0.1	-
202	640635.16	2282439.33	Картометрический метод	0.1	-
203	640631.80	2282437.76	Картометрический метод	0.1	-
204	640630.21	2282439.44	Картометрический метод	0.1	-
205	640630.22	2282437.02	Картометрический метод	0.1	-
206	640530.61	2282390.55	Картометрический метод	0.1	-
207	640485.61	2282387.60	Картометрический метод	0.1	-
208	640467.45	2282352.87	Картометрический метод	0.1	-
209	640467.89	2282345.46	Картометрический метод	0.1	-
210	640474.79	2282343.21	Картометрический метод	0.1	-
211	640475.71	2282342.29	Картометрический метод	0.1	-
212	640476.04	2282341.04	Картометрический метод	0.1	-
213	640475.71	2282339.79	Картометрический метод	0.1	-
214	640474.79	2282338.87	Картометрический метод	0.1	-
215	640472.78	2282338.66	Картометрический метод	0.1	-
216	640466.40	2282340.68	Картометрический метод	0.1	-
217	640450.34	2282319.93	Картометрический метод	0.1	-

2. Сведения о характерных точках границ объекта					
Обозначение характерных точек границ	Координаты, м		Метод определения координат характерной точки	Средняя квадратическая погрешность положения характерной точки (Mt), м	Описание обозначения точки на местности (при наличии)
	X	Y			
1	2	3	4	5	6
218	640501.50	2282268.37	Картометрический метод	0.1	-
219	640502.49	2282275.91	Картометрический метод	0.1	-
220	640515.20	2282298.86	Картометрический метод	0.1	-
221	640510.63	2282307.84	Картометрический метод	0.1	-
222	640510.42	2282309.50	Картометрический метод	0.1	-
223	640521.41	2282359.76	Картометрический метод	0.1	-
224	640544.21	2282392.29	Картометрический метод	0.1	-
225	640545.01	2282393.02	Картометрический метод	0.1	-
226	640546.26	2282393.36	Картометрический метод	0.1	-
227	640547.51	2282393.02	Картометрический метод	0.1	-
228	640548.42	2282392.11	Картометрический метод	0.1	-
229	640548.76	2282390.86	Картометрический метод	0.1	-
230	640548.30	2282389.42	Картометрический метод	0.1	-
231	640525.80	2282357.30	Картометрический метод	0.1	-
232	640515.49	2282309.32	Картометрический метод	0.1	-
233	640520.26	2282299.95	Картометрический метод	0.1	-
234	640520.54	2282298.82	Картометрический метод	0.1	-
235	640519.65	2282296.51	Картометрический метод	0.1	-
236	640507.11	2282273.93	Картометрический метод	0.1	-
237	640506.13	2282264.55	Картометрический метод	0.1	-
238	640570.34	2282201.78	Картометрический метод	0.1	-
239	640571.79	2282203.19	Картометрический метод	0.1	-
240	640575.23	2282199.89	Картометрический метод	0.1	-
241	640640.36	2282141.63	Картометрический метод	0.1	-
242	640640.69	2282140.26	Картометрический метод	0.1	-

2. Сведения о характерных точках границ объекта

Обозначение характерных точек границ	Координаты, м		Метод определения координат характерной точки	Средняя квадратическая погрешность положения характерной точки (Mt), м	Описание обозначения точки на местности (при наличии)
	X	Y			
1	2	3	4	5	6
243	640640.41	2282139.23	Картометрический метод	0.1	-
244	640632.14	2282123.28	Картометрический метод	0.1	-
245	640631.22	2282122.36	Картометрический метод	0.1	-
246	640629.97	2282122.03	Картометрический метод	0.1	-
247	640628.72	2282122.36	Картометрический метод	0.1	-
248	640627.80	2282123.28	Картометрический метод	0.1	-
249	640627.47	2282124.53	Картометрический метод	0.1	-
250	640627.75	2282125.68	Картометрический метод	0.1	-
251	640635.07	2282139.79	Картометрический метод	0.1	-
252	640617.34	2282155.61	Картометрический метод	0.1	-
253	640612.70	2282141.03	Картометрический метод	0.1	-
254	640611.79	2282140.11	Картометрический метод	0.1	-
255	640610.54	2282139.78	Картометрический метод	0.1	-
256	640609.29	2282140.11	Картометрический метод	0.1	-
257	640608.37	2282141.03	Картометрический метод	0.1	-
258	640608.15	2282143.02	Картометрический метод	0.1	-
259	640613.25	2282159.27	Картометрический метод	0.1	-
260	640594.33	2282176.15	Картометрический метод	0.1	-
261	640589.66	2282162.80	Картометрический метод	0.1	-
262	640588.75	2282161.88	Картометрический метод	0.1	-
263	640587.50	2282161.55	Картометрический метод	0.1	-
264	640586.25	2282161.88	Картометрический метод	0.1	-
265	640585.33	2282162.80	Картометрический метод	0.1	-
266	640585.13	2282164.87	Картометрический метод	0.1	-
267	640590.29	2282179.75	Картометрический метод	0.1	-

2. Сведения о характерных точках границ объекта

Обозначение характерных точек границ	Координаты, м		Метод определения координат характерной точки	Средняя квадратическая погрешность положения характерной точки (Mt), м	Описание обозначения точки на местности (при наличии)
	X	Y			
1	2	3	4	5	6
268	640573.30	2282194.91	Картометрический метод	0.1	-
269	640571.62	2282193.29	Картометрический метод	0.1	-
270	640569.55	2282195.43	Картометрический метод	0.1	-
271	640561.59	2282190.87	Картометрический метод	0.1	-
272	640560.35	2282190.54	Картометрический метод	0.1	-
273	640558.67	2282191.18	Картометрический метод	0.1	-
274	640437.73	2282300.72	Картометрический метод	0.1	-
275	640437.57	2282302.89	Картометрический метод	0.1	-
276	640444.90	2282321.06	Картометрический метод	0.1	-
277	640445.79	2282322.22	Картометрический метод	0.1	-
278	640462.23	2282353.67	Картометрический метод	0.1	-
279	640457.88	2282369.07	Картометрический метод	0.1	-
280	640458.21	2282370.32	Картометрический метод	0.1	-
281	640459.13	2282371.23	Картометрический метод	0.1	-
282	640460.38	2282371.57	Картометрический метод	0.1	-
283	640461.63	2282371.23	Картометрический метод	0.1	-
284	640462.78	2282369.76	Картометрический метод	0.1	-
285	640465.58	2282360.08	Картометрический метод	0.1	-
286	640480.95	2282389.48	Картометрический метод	0.1	-
287	640466.13	2282404.52	Картометрический метод	0.1	-
288	640446.78	2282424.48	Картометрический метод	0.1	-
289	640428.66	2282443.07	Картометрический метод	0.1	-
290	640411.56	2282461.20	Картометрический метод	0.1	-
291	640411.23	2282462.61	Картометрический метод	0.1	-
292	640411.88	2282472.57	Картометрический метод	0.1	-

2. Сведения о характерных точках границ объекта					
Обозначение характерных точек границ	Координаты, м		Метод определения координат характерной точки	Средняя квадратическая погрешность положения характерной точки (Mt), м	Описание обозначения точки на местности (при наличии)
	X	Y			
1	2	3	4	5	6
293	640410.97	2282471.73	Картометрический метод	0.1	-
294	640406.20	2282476.86	Картометрический метод	0.1	-
295	640411.14	2282481.45	Картометрический метод	0.1	-
296	640392.73	2282498.63	Картометрический метод	0.1	-
297	640386.55	2282495.01	Картометрический метод	0.1	-
298	640385.30	2282494.68	Картометрический метод	0.1	-
299	640384.05	2282495.01	Картометрический метод	0.1	-
300	640383.13	2282495.93	Картометрический метод	0.1	-
301	640382.80	2282497.18	Картометрический метод	0.1	-
302	640383.13	2282498.43	Картометрический метод	0.1	-
303	640384.03	2282499.34	Картометрический метод	0.1	-
304	640388.91	2282502.19	Картометрический метод	0.1	-
305	640351.16	2282537.41	Картометрический метод	0.1	-
306	640338.87	2282537.47	Картометрический метод	0.1	-
307	640337.63	2282537.80	Картометрический метод	0.1	-
308	640336.71	2282538.72	Картометрический метод	0.1	-
309	640336.38	2282539.97	Картометрический метод	0.1	-
310	640336.71	2282541.22	Картометрический метод	0.1	-
311	640337.63	2282542.14	Картометрический метод	0.1	-
312	640338.89	2282542.47	Картометрический метод	0.1	-
313	640345.51	2282542.44	Картометрический метод	0.1	-
314	640321.71	2282563.48	Картометрический метод	0.1	-
315	640313.34	2282560.17	Картометрический метод	0.1	-
316	640312.09	2282560.51	Картометрический метод	0.1	-
317	640311.17	2282561.42	Картометрический метод	0.1	-

2. Сведения о характерных точках границ объекта					
Обозначение характерных точек границ	Координаты, м		Метод определения координат характерной точки	Средняя квадратическая погрешность положения характерной точки (Mt), м	Описание обозначения точки на местности (при наличии)
	X	Y			
1	2	3	4	5	6
318	640310.84	2282562.67	Картометрический метод	0.1	-
319	640311.17	2282563.92	Картометрический метод	0.1	-
320	640312.37	2282564.98	Картометрический метод	0.1	-
321	640317.57	2282567.16	Картометрический метод	0.1	-
322	640303.08	2282580.25	Картометрический метод	0.1	-
323	640302.75	2282581.50	Картометрический метод	0.1	-
324	640303.35	2282583.12	Картометрический метод	0.1	-
325	640311.36	2282592.50	Картометрический метод	0.1	-
326	640291.89	2282588.12	Картометрический метод	0.1	-
327	640290.64	2282588.45	Картометрический метод	0.1	-
328	640289.72	2282589.37	Картометрический метод	0.1	-
329	640289.48	2282590.96	Картометрический метод	0.1	-
330	640288.11	2282602.29	Картометрический метод	0.1	-
331	640288.44	2282603.54	Картометрический метод	0.1	-
332	640289.36	2282604.45	Картометрический метод	0.1	-
333	640290.61	2282604.79	Картометрический метод	0.1	-
334	640291.87	2282604.41	Картометрический метод	0.1	-
335	640293.09	2282602.59	Картометрический метод	0.1	-
336	640294.20	2282593.66	Картометрический метод	0.1	-
337	640316.87	2282598.89	Картометрический метод	0.1	-
338	640317.85	2282599.50	Картометрический метод	0.1	-
339	640352.20	2282609.91	Картометрический метод	0.1	-
340	640359.25	2282647.17	Картометрический метод	0.1	-
341	640316.85	2282711.85	Картометрический метод	0.1	-
342	640316.03	2282712.60	Картометрический метод	0.1	-

2. Сведения о характерных точках границ объекта					
Обозначение характерных точек границ	Координаты, м		Метод определения координат характерной точки	Средняя квадратическая погрешность положения характерной точки (Mt), м	Описание обозначения точки на местности (при наличии)
	X	Y			
1	2	3	4	5	6
343	640263.44	2282789.29	Картометрический метод	0.1	-
344	640248.99	2282798.07	Картометрический метод	0.1	-
345	640232.28	2282783.06	Картометрический метод	0.1	-
346	640234.39	2282769.89	Картометрический метод	0.1	-
347	640234.06	2282768.64	Картометрический метод	0.1	-
348	640233.14	2282767.72	Картометрический метод	0.1	-
349	640231.89	2282767.39	Картометрический метод	0.1	-
350	640230.64	2282767.72	Картометрический метод	0.1	-
351	640229.42	2282769.49	Картометрический метод	0.1	-
352	640227.86	2282779.10	Картометрический метод	0.1	-
353	640199.99	2282754.08	Картометрический метод	0.1	-
354	640197.45	2282737.46	Картометрический метод	0.1	-
355	640196.54	2282736.54	Картометрический метод	0.1	-
356	640195.29	2282736.21	Картометрический метод	0.1	-
357	640194.04	2282736.54	Картометрический метод	0.1	-
358	640193.12	2282737.46	Картометрический метод	0.1	-
359	640192.81	2282739.06	Картометрический метод	0.1	-
360	640195.21	2282755.81	Картометрический метод	0.1	-
361	640195.90	2282757.13	Картометрический метод	0.1	-
362	640247.04	2282803.03	Картометрический метод	0.1	-
363	640248.28	2282803.56	Картометрический метод	0.1	-
364	640236.31	2282814.45	Картометрический метод	0.1	-
365	640177.61	2282852.43	Картометрический метод	0.1	-
154	640176.80	2282853.28	Картометрический метод	0.1	-
366	640565.40	2282198.81	Картометрический метод	0.1	-

2. Сведения о характерных точках границ объекта					
Обозначение характерных точек границ	Координаты, м		Метод определения координат характерной точки	Средняя квадратическая погрешность положения характерной точки (Mt), м	Описание обозначения точки на местности (при наличии)
	X	Y			
1	2	3	4	5	6
367	640501.37	2282261.41	Картометрический метод	0.1	-
368	640447.88	2282315.31	Картометрический метод	0.1	-
369	640442.86	2282302.66	Картометрический метод	0.1	-
370	640560.68	2282196.11	Картометрический метод	0.1	-
366	640565.40	2282198.81	Картометрический метод	0.1	-
371	640690.99	2282409.63	Картометрический метод	0.1	-
372	640712.07	2282400.83	Картометрический метод	0.1	-
373	640720.69	2282408.59	Картометрический метод	0.1	-
374	640722.81	2282408.77	Картометрический метод	0.1	-
375	640774.12	2282389.58	Картометрический метод	0.1	-
376	640830.93	2282369.29	Картометрический метод	0.1	-
377	640889.31	2282349.71	Картометрический метод	0.1	-
378	640918.43	2282339.85	Картометрический метод	0.1	-
379	640945.03	2282331.44	Картометрический метод	0.1	-
380	640971.62	2282323.22	Картометрический метод	0.1	-
381	641017.24	2282314.08	Картометрический метод	0.1	-
382	641018.52	2282313.71	Картометрический метод	0.1	-
383	641062.76	2282304.74	Картометрический метод	0.1	-
384	641074.91	2282327.76	Картометрический метод	0.1	-
385	641075.00	2282355.01	Картометрический метод	0.1	-
386	641083.80	2282380.82	Картометрический метод	0.1	-
387	641076.18	2282382.76	Картометрический метод	0.1	-
388	641075.26	2282383.68	Картометрический метод	0.1	-
389	641074.93	2282384.93	Картометрический метод	0.1	-
390	641075.26	2282386.18	Картометрический метод	0.1	-

2. Сведения о характерных точках границ объекта					
Обозначение характерных точек границ	Координаты, м		Метод определения координат характерной точки	Средняя квадратическая погрешность положения характерной точки (Mt), м	Описание обозначения точки на местности (при наличии)
	X	Y			
1	2	3	4	5	6
391	641076.18	2282387.10	Картометрический метод	0.1	-
392	641078.02	2282387.36	Картометрический метод	0.1	-
393	641087.28	2282385.13	Картометрический метод	0.1	-
394	641264.78	2282394.81	Картометрический метод	0.1	-
395	641276.10	2282391.44	Картометрический метод	0.1	-
396	641308.06	2282380.16	Картометрический метод	0.1	-
397	641314.79	2282379.08	Картометрический метод	0.1	-
398	641386.44	2282412.46	Картометрический метод	0.1	-
399	641387.50	2282412.69	Картометрический метод	0.1	-
400	641388.81	2282412.31	Картометрический метод	0.1	-
401	641389.98	2282410.81	Картометрический метод	0.1	-
402	641391.37	2282405.73	Картометрический метод	0.1	-
403	641394.14	2282406.82	Картометрический метод	0.1	-
404	641395.31	2282407.37	Картометрический метод	0.1	-
405	641422.02	2282412.19	Картометрический метод	0.1	-
406	641423.02	2282412.17	Картометрический метод	0.1	-
407	641479.38	2282399.12	Картометрический метод	0.1	-
408	641664.78	2282356.07	Картометрический метод	0.1	-
409	641665.70	2282355.15	Картометрический метод	0.1	-
410	641666.03	2282353.90	Картометрический метод	0.1	-
411	641665.70	2282352.65	Картометрический метод	0.1	-
412	641664.78	2282351.74	Картометрический метод	0.1	-
413	641662.97	2282351.47	Картометрический метод	0.1	-
414	641572.49	2282372.42	Картометрический метод	0.1	-
415	641568.87	2282358.53	Картометрический метод	0.1	-

2. Сведения о характерных точках границ объекта

Обозначение характерных точек границ	Координаты, м		Метод определения координат характерной точки	Средняя квадратическая погрешность положения характерной точки (Mt), м	Описание обозначения точки на местности (при наличии)
	X	Y			
1	2	3	4	5	6
416	641564.63	2282341.95	Картометрический метод	0.1	-
417	641559.28	2282321.83	Картометрический метод	0.1	-
418	641558.37	2282320.91	Картометрический метод	0.1	-
419	641557.12	2282320.58	Картометрический метод	0.1	-
420	641555.87	2282320.91	Картометрический метод	0.1	-
421	641554.95	2282321.83	Картометрический метод	0.1	-
422	641554.70	2282323.71	Картометрический метод	0.1	-
423	641559.79	2282343.21	Картометрический метод	0.1	-
424	641564.03	2282359.79	Картометрический метод	0.1	-
425	641567.62	2282373.55	Картометрический метод	0.1	-
426	641528.00	2282382.73	Картометрический метод	0.1	-
427	641528.79	2282371.71	Картометрический метод	0.1	-
428	641528.46	2282370.46	Картометрический метод	0.1	-
429	641527.54	2282369.54	Картометрический метод	0.1	-
430	641526.29	2282369.21	Картометрический метод	0.1	-
431	641525.04	2282369.54	Картометрический метод	0.1	-
432	641524.12	2282370.46	Картометрический метод	0.1	-
433	641523.80	2282371.52	Картометрический метод	0.1	-
434	641522.90	2282383.91	Картометрический метод	0.1	-
435	641483.05	2282393.13	Картометрический метод	0.1	-
436	641488.74	2282378.79	Картометрический метод	0.1	-
437	641496.93	2282361.01	Картометрический метод	0.1	-
438	641497.14	2282360.02	Картометрический метод	0.1	-
439	641496.80	2282358.77	Картометрический метод	0.1	-
440	641495.89	2282357.85	Картометрический метод	0.1	-

2. Сведения о характерных точках границ объекта					
Обозначение характерных точек границ	Координаты, м		Метод определения координат характерной точки	Средняя квадратическая погрешность положения характерной точки (Mt), м	Описание обозначения точки на местности (при наличии)
	X	Y			
1	2	3	4	5	6
441	641494.64	2282357.52	Картометрический метод	0.1	-
442	641493.39	2282357.85	Картометрический метод	0.1	-
443	641492.34	2282359.02	Картометрический метод	0.1	-
444	641484.28	2282377.52	Картометрический метод	0.1	-
445	641477.01	2282394.53	Картометрический метод	0.1	-
446	641424.48	2282406.70	Картометрический метод	0.1	-
447	641420.19	2282389.37	Картометрический метод	0.1	-
448	641419.28	2282388.45	Картометрический метод	0.1	-
449	641418.03	2282388.12	Картометрический метод	0.1	-
450	641416.78	2282388.45	Картометрический метод	0.1	-
451	641415.86	2282389.37	Картометрический метод	0.1	-
452	641415.59	2282391.21	Картометрический метод	0.1	-
453	641419.32	2282406.62	Картометрический метод	0.1	-
454	641397.38	2282402.66	Картометрический метод	0.1	-
455	641398.04	2282400.36	Картометрический метод	0.1	-
456	641393.43	2282398.44	Картометрический метод	0.1	-
457	641413.79	2282326.44	Картометрический метод	0.1	-
458	641413.84	2282325.31	Картометрический метод	0.1	-
459	641409.77	2282301.91	Картометрический метод	0.1	-
460	641409.39	2282300.61	Картометрический метод	0.1	-
461	641400.36	2282250.55	Картометрический метод	0.1	-
462	641424.23	2282235.89	Картометрический метод	0.1	-
463	641540.05	2282215.96	Картометрический метод	0.1	-
464	641628.14	2282212.62	Картометрический метод	0.1	-
465	641665.32	2282215.09	Картометрический метод	0.1	-

2. Сведения о характерных точках границ объекта

Обозначение характерных точек границ	Координаты, м		Метод определения координат характерной точки	Средняя квадратическая погрешность положения характерной точки (Mt), м	Описание обозначения точки на местности (при наличии)
	X	Y			
1	2	3	4	5	6
466	641646.13	2282217.34	Картометрический метод	0.1	-
467	641555.59	2282227.37	Картометрический метод	0.1	-
468	641554.62	2282227.69	Картометрический метод	0.1	-
469	641553.70	2282228.61	Картометрический метод	0.1	-
470	641553.37	2282229.86	Картометрический метод	0.1	-
471	641553.70	2282231.11	Картометрический метод	0.1	-
472	641554.62	2282232.02	Картометрический метод	0.1	-
473	641556.14	2282232.34	Картометрический метод	0.1	-
474	641646.71	2282222.30	Картометрический метод	0.1	-
475	641672.22	2282219.32	Картометрический метод	0.1	-
476	641677.70	2282222.64	Картометрический метод	0.1	-
477	641678.30	2282281.06	Картометрический метод	0.1	-
478	641678.63	2282282.29	Картометрический метод	0.1	-
479	641679.55	2282283.20	Картометрический метод	0.1	-
480	641680.80	2282283.54	Картометрический метод	0.1	-
481	641682.05	2282283.20	Картометрический метод	0.1	-
482	641682.96	2282282.29	Картометрический метод	0.1	-
483	641683.29	2282281.01	Картометрический метод	0.1	-
484	641682.69	2282221.64	Картометрический метод	0.1	-
485	641684.57	2282217.04	Картометрический метод	0.1	-
486	641813.20	2282227.92	Картометрический метод	0.1	-
487	641813.20	2282229.29	Картометрический метод	0.1	-
488	641822.17	2282228.70	Картометрический метод	0.1	-
489	641941.33	2282239.25	Картометрический метод	0.1	-
490	641942.70	2282242.26	Картометрический метод	0.1	-

2. Сведения о характерных точках границ объекта					
Обозначение характерных точек границ	Координаты, м		Метод определения координат характерной точки	Средняя квадратическая погрешность положения характерной точки (Mt), м	Описание обозначения точки на местности (при наличии)
	X	Y			
1	2	3	4	5	6
491	641942.07	2282289.05	Картометрический метод	0.1	-
492	641924.86	2282322.93	Картометрический метод	0.1	-
493	641704.44	2282349.23	Картометрический метод	0.1	-
494	641703.49	2282349.55	Картометрический метод	0.1	-
495	641702.57	2282350.47	Картометрический метод	0.1	-
496	641702.24	2282351.72	Картометрический метод	0.1	-
497	641702.57	2282352.97	Картометрический метод	0.1	-
498	641703.43	2282353.82	Картометрический метод	0.1	-
499	641705.03	2282354.20	Картометрический метод	0.1	-
500	641926.78	2282327.73	Картометрический метод	0.1	-
501	641927.73	2282327.42	Картометрический метод	0.1	-
502	641928.71	2282326.38	Картометрический метод	0.1	-
503	641945.06	2282294.20	Картометрический метод	0.1	-
504	641956.31	2282307.61	Картометрический метод	0.1	-
505	641957.56	2282307.94	Картометрический метод	0.1	-
506	641958.81	2282307.61	Картометрический метод	0.1	-
507	641959.73	2282306.69	Картометрический метод	0.1	-
508	641960.06	2282305.44	Картометрический метод	0.1	-
509	641959.49	2282303.85	Картометрический метод	0.1	-
510	641949.70	2282291.96	Картометрический метод	0.1	-
511	641958.36	2282291.62	Картометрический метод	0.1	-
512	641959.51	2282291.29	Картометрический метод	0.1	-
513	641960.43	2282290.38	Картометрический метод	0.1	-
514	641960.76	2282289.13	Картометрический метод	0.1	-
515	641960.43	2282287.88	Картометрический метод	0.1	-

2. Сведения о характерных точках границ объекта					
Обозначение характерных точек границ	Координаты, м		Метод определения координат характерной точки	Средняя квадратическая погрешность положения характерной точки (Mt), м	Описание обозначения точки на местности (при наличии)
	X	Y			
1	2	3	4	5	6
516	641959.51	2282286.96	Картометрический метод	0.1	-
517	641958.16	2282286.63	Картометрический метод	0.1	-
518	641947.10	2282287.06	Картометрический метод	0.1	-
519	641947.70	2282241.73	Картометрический метод	0.1	-
520	641947.48	2282240.69	Картометрический метод	0.1	-
521	641946.68	2282238.93	Картометрический метод	0.1	-
522	641962.15	2282240.05	Картометрический метод	0.1	-
523	641990.94	2282241.39	Картометрический метод	0.1	-
524	642019.01	2282242.01	Картометрический метод	0.1	-
525	642049.11	2282242.51	Картометрический метод	0.1	-
526	642079.86	2282243.01	Картометрический метод	0.1	-
527	642128.12	2282242.77	Картометрический метод	0.1	-
528	642155.99	2282243.34	Картометрический метод	0.1	-
529	642158.38	2282261.01	Картометрический метод	0.1	-
530	642164.35	2282275.73	Картометрический метод	0.1	-
531	642165.27	2282276.64	Картометрический метод	0.1	-
532	642166.52	2282276.98	Картометрический метод	0.1	-
533	642167.77	2282276.64	Картометрический метод	0.1	-
534	642168.68	2282275.73	Картометрический метод	0.1	-
535	642168.83	2282273.54	Картометрический метод	0.1	-
536	642163.14	2282259.34	Картометрический метод	0.1	-
537	642161.04	2282243.44	Картометрический метод	0.1	-
538	642188.35	2282244.00	Картометрический метод	0.1	-
539	642219.37	2282244.65	Картометрический метод	0.1	-
540	642220.62	2282244.31	Картометрический метод	0.1	-

2. Сведения о характерных точках границ объекта

Обозначение характерных точек границ	Координаты, м		Метод определения координат характерной точки	Средняя квадратическая погрешность положения характерной точки (Mt), м	Описание обозначения точки на местности (при наличии)
	X	Y			
1	2	3	4	5	6
541	642221.54	2282243.40	Картометрический метод	0.1	-
542	642221.87	2282242.15	Картометрический метод	0.1	-
543	642221.54	2282240.90	Картометрический метод	0.1	-
544	642220.62	2282239.98	Картометрический метод	0.1	-
545	642219.42	2282239.65	Картометрический метод	0.1	-
546	642192.43	2282239.09	Картометрический метод	0.1	-
547	642194.79	2282234.45	Картометрический метод	0.1	-
548	642195.06	2282233.32	Картометрический метод	0.1	-
549	642194.73	2282232.07	Картометрический метод	0.1	-
550	642193.81	2282231.15	Картометрический метод	0.1	-
551	642192.56	2282230.82	Картометрический метод	0.1	-
552	642191.31	2282231.15	Картометрический метод	0.1	-
553	642190.33	2282232.18	Картометрический метод	0.1	-
554	642186.88	2282238.97	Картометрический метод	0.1	-
555	642131.88	2282237.84	Картометрический метод	0.1	-
556	642134.85	2282230.30	Картометрический метод	0.1	-
557	642134.52	2282229.05	Картометрический метод	0.1	-
558	642133.60	2282228.13	Картометрический метод	0.1	-
559	642132.35	2282227.80	Картометрический метод	0.1	-
560	642131.10	2282228.13	Картометрический метод	0.1	-
561	642130.05	2282229.33	Картометрический метод	0.1	-
562	642126.48	2282237.77	Картометрический метод	0.1	-
563	642083.79	2282237.99	Картометрический метод	0.1	-
564	642088.68	2282227.61	Картометрический метод	0.1	-
565	642088.92	2282226.55	Картометрический метод	0.1	-

2. Сведения о характерных точках границ объекта					
Обозначение характерных точек границ	Координаты, м		Метод определения координат характерной точки	Средняя квадратическая погрешность положения характерной точки (Mt), м	Описание обозначения точки на местности (при наличии)
	X	Y			
1	2	3	4	5	6
566	642088.58	2282225.30	Картометрический метод	0.1	-
567	642087.67	2282224.38	Картометрический метод	0.1	-
568	642086.42	2282224.05	Картометрический метод	0.1	-
569	642085.17	2282224.38	Картометрический метод	0.1	-
570	642084.15	2282225.48	Картометрический метод	0.1	-
571	642078.27	2282237.98	Картометрический метод	0.1	-
572	642051.55	2282237.55	Картометрический метод	0.1	-
573	642051.00	2282224.31	Картометрический метод	0.1	-
574	642050.67	2282223.17	Картометрический метод	0.1	-
575	642049.76	2282222.25	Картометрический метод	0.1	-
576	642048.51	2282221.92	Картометрический метод	0.1	-
577	642047.26	2282222.25	Картометрический метод	0.1	-
578	642046.34	2282223.17	Картометрический метод	0.1	-
579	642046.01	2282224.52	Картометрический метод	0.1	-
580	642046.55	2282237.47	Картометрический метод	0.1	-
581	642020.74	2282237.04	Картометрический метод	0.1	-
582	642013.92	2282220.43	Картометрический метод	0.1	-
583	642013.01	2282219.51	Картометрический метод	0.1	-
584	642011.76	2282219.18	Картометрический метод	0.1	-
585	642010.51	2282219.51	Картометрический метод	0.1	-
586	642009.59	2282220.43	Картометрический метод	0.1	-
587	642009.44	2282222.63	Картометрический метод	0.1	-
588	642015.29	2282236.93	Картометрический метод	0.1	-
589	641991.09	2282236.40	Картометрический метод	0.1	-
590	641964.99	2282235.18	Картометрический метод	0.1	-

2. Сведения о характерных точках границ объекта					
Обозначение характерных точек границ	Координаты, м		Метод определения координат характерной точки	Средняя квадратическая погрешность положения характерной точки (Mt), м	Описание обозначения точки на местности (при наличии)
	X	Y			
1	2	3	4	5	6
591	641966.45	2282218.97	Картометрический метод	0.1	-
592	641966.12	2282217.72	Картометрический метод	0.1	-
593	641965.20	2282216.80	Картометрический метод	0.1	-
594	641963.95	2282216.47	Картометрический метод	0.1	-
595	641962.70	2282216.80	Картометрический метод	0.1	-
596	641961.78	2282217.72	Картометрический метод	0.1	-
597	641961.46	2282218.74	Картометрический метод	0.1	-
598	641960.00	2282234.88	Картометрический метод	0.1	-
599	641943.27	2282233.67	Картометрический метод	0.1	-
600	641822.17	2282223.37	Картометрический метод	0.1	-
601	641822.17	2282222.29	Картометрический метод	0.1	-
602	641813.20	2282222.59	Картометрический метод	0.1	-
603	641683.14	2282211.27	Картометрический метод	0.1	-
604	641628.09	2282207.62	Картометрический метод	0.1	-
605	641539.36	2282211.00	Картометрический метод	0.1	-
606	641425.90	2282230.53	Картометрический метод	0.1	-
607	641427.20	2282221.94	Картометрический метод	0.1	-
608	641512.06	2282207.26	Картометрический метод	0.1	-
609	641513.25	2282206.70	Картометрический метод	0.1	-
610	641517.17	2282203.29	Картометрический метод	0.1	-
611	641513.03	2282204.14	Картометрический метод	0.1	-
612	641491.04	2282207.75	Картометрический метод	0.1	-
613	641491.21	2282208.73	Картометрический метод	0.1	-
614	641490.22	2282208.90	Картометрический метод	0.1	-
615	641490.04	2282207.92	Картометрический метод	0.1	-

2. Сведения о характерных точках границ объекта

Обозначение характерных точек границ	Координаты, м		Метод определения координат характерной точки	Средняя квадратическая погрешность положения характерной точки (Mt), м	Описание обозначения точки на местности (при наличии)
	X	Y			
1	2	3	4	5	6
616	641471.64	2282210.99	Картометрический метод	0.1	-
617	641429.53	2282218.82	Картометрический метод	0.1	-
618	641422.40	2282220.36	Картометрический метод	0.1	-
619	641420.68	2282231.66	Картометрический метод	0.1	-
620	641395.55	2282247.31	Картометрический метод	0.1	-
621	641394.75	2282248.11	Картометрический метод	0.1	-
622	641386.77	2282260.90	Картометрический метод	0.1	-
623	641367.73	2282264.47	Картометрический метод	0.1	-
624	641349.55	2282268.02	Картометрический метод	0.1	-
625	641348.63	2282268.94	Картометрический метод	0.1	-
626	641348.30	2282270.19	Картометрический метод	0.1	-
627	641348.63	2282271.44	Картометрический метод	0.1	-
628	641349.55	2282272.36	Картометрический метод	0.1	-
629	641351.26	2282272.65	Картометрический метод	0.1	-
630	641368.66	2282269.38	Картометрический метод	0.1	-
631	641389.56	2282265.32	Картометрический метод	0.1	-
632	641390.43	2282264.47	Картометрический метод	0.1	-
633	641395.58	2282256.23	Картометрический метод	0.1	-
634	641402.75	2282295.32	Картометрический метод	0.1	-
635	641401.05	2282294.05	Картометрический метод	0.1	-
636	641399.80	2282293.72	Картометрический метод	0.1	-
637	641398.55	2282294.05	Картометрический метод	0.1	-
638	641397.63	2282294.97	Картометрический метод	0.1	-
639	641397.30	2282296.22	Картометрический метод	0.1	-
640	641398.28	2282298.20	Картометрический метод	0.1	-

2. Сведения о характерных точках границ объекта					
Обозначение характерных точек границ	Координаты, м		Метод определения координат характерной точки	Средняя квадратическая погрешность положения характерной точки (Mt), м	Описание обозначения точки на местности (при наличии)
	X	Y			
1	2	3	4	5	6
641	641404.09	2282302.64	Картометрический метод	0.1	-
642	641408.11	2282324.51	Картометрический метод	0.1	-
643	641393.52	2282331.36	Картометрический метод	0.1	-
644	641376.61	2282337.01	Картометрический метод	0.1	-
645	641357.98	2282340.80	Картометрический метод	0.1	-
646	641339.62	2282344.57	Картометрический метод	0.1	-
647	641338.70	2282345.49	Картометрический метод	0.1	-
648	641338.37	2282346.74	Картометрический метод	0.1	-
649	641338.70	2282347.99	Картометрический метод	0.1	-
650	641339.62	2282348.91	Картометрический метод	0.1	-
651	641341.35	2282349.19	Картометрический метод	0.1	-
652	641358.97	2282345.70	Картометрический метод	0.1	-
653	641378.05	2282341.80	Картометрический метод	0.1	-
654	641395.51	2282335.94	Картометрический метод	0.1	-
655	641406.79	2282330.65	Картометрический метод	0.1	-
656	641387.91	2282397.46	Картометрический метод	0.1	-
657	641388.06	2282399.05	Картометрический метод	0.1	-
658	641386.43	2282404.83	Картометрический метод	0.1	-
659	641385.92	2282406.70	Картометрический метод	0.1	-
660	641316.21	2282374.22	Картометрический метод	0.1	-
661	641314.75	2282374.02	Картометрический метод	0.1	-
662	641306.61	2282375.37	Картометрический метод	0.1	-
663	641274.50	2282386.71	Картометрический метод	0.1	-
664	641263.77	2282389.89	Картометрический метод	0.1	-
665	641088.88	2282380.21	Картометрический метод	0.1	-

2. Сведения о характерных точках границ объекта					
Обозначение характерных точек границ	Координаты, м		Метод определения координат характерной точки	Средняя квадратическая погрешность положения характерной точки (Mt), м	Описание обозначения точки на местности (при наличии)
	X	Y			
1	2	3	4	5	6
666	641079.88	2282353.54	Картометрический метод	0.1	-
667	641079.90	2282337.21	Картометрический метод	0.1	-
668	641085.78	2282348.02	Картометрический метод	0.1	-
669	641086.11	2282349.15	Картометрический метод	0.1	-
670	641087.03	2282350.07	Картометрический метод	0.1	-
671	641088.28	2282350.40	Картометрический метод	0.1	-
672	641089.53	2282350.07	Картометрический метод	0.1	-
673	641090.44	2282349.15	Картометрический метод	0.1	-
674	641090.77	2282347.78	Картометрический метод	0.1	-
675	641089.77	2282327.67	Картометрический метод	0.1	-
676	641089.44	2282326.55	Картометрический метод	0.1	-
677	641088.52	2282325.63	Картометрический метод	0.1	-
678	641087.27	2282325.30	Картометрический метод	0.1	-
679	641086.02	2282325.63	Картометрический метод	0.1	-
680	641085.10	2282326.55	Картометрический метод	0.1	-
681	641084.77	2282327.92	Картометрический метод	0.1	-
682	641085.20	2282336.56	Картометрический метод	0.1	-
683	641079.91	2282326.53	Картометрический метод	0.1	-
684	641079.95	2282302.73	Картометрический метод	0.1	-
685	641079.62	2282301.48	Картометрический метод	0.1	-
686	641078.70	2282300.56	Картометрический метод	0.1	-
687	641077.33	2282300.23	Картометрический метод	0.1	-
688	641071.85	2282300.49	Картометрический метод	0.1	-
689	641062.76	2282287.06	Картометрический метод	0.1	-
690	641062.11	2282286.46	Картометрический метод	0.1	-

2. Сведения о характерных точках границ объекта					
Обозначение характерных точек границ	Координаты, м		Метод определения координат характерной точки	Средняя квадратическая погрешность положения характерной точки (Mt), м	Описание обозначения точки на местности (при наличии)
	X	Y			
1	2	3	4	5	6
691	641049.78	2282288.84	Картометрический метод	0.1	-
692	641036.09	2282291.38	Картометрический метод	0.1	-
693	641014.38	2282295.28	Картометрический метод	0.1	-
694	640990.89	2282299.26	Картометрический метод	0.1	-
695	640984.03	2282301.06	Картометрический метод	0.1	-
696	640946.31	2282311.59	Картометрический метод	0.1	-
697	640923.60	2282319.07	Картометрический метод	0.1	-
698	640877.87	2282334.02	Картометрический метод	0.1	-
699	640782.79	2282365.33	Картометрический метод	0.1	-
700	640737.53	2282381.81	Картометрический метод	0.1	-
701	640717.30	2282389.89	Картометрический метод	0.1	-
702	640699.23	2282401.63	Картометрический метод	0.1	-
703	640685.86	2282412.90	Картометрический метод	0.1	-
371	640690.99	2282409.63	Картометрический метод	0.1	-
704	641067.45	2282302.91	Картометрический метод	0.1	-
705	641068.50	2282304.46	Картометрический метод	0.1	-
706	641069.32	2282305.23	Картометрический метод	0.1	-
707	641070.57	2282305.56	Картометрический метод	0.1	-
708	641074.95	2282305.35	Картометрический метод	0.1	-
709	641074.93	2282317.08	Картометрический метод	0.1	-
704	641067.45	2282302.91	Картометрический метод	0.1	-
710	641058.82	2282291.25	Картометрический метод	0.1	-
711	641061.03	2282299.99	Картометрический метод	0.1	-
712	641021.17	2282308.07	Картометрический метод	0.1	-
713	641025.60	2282295.85	Картометрический метод	0.1	-

2. Сведения о характерных точках границ объекта

Обозначение характерных точек границ	Координаты, м		Метод определения координат характерной точки	Средняя квадратическая погрешность положения характерной точки (Mt), м	Описание обозначения точки на местности (при наличии)
	X	Y			
1	2	3	4	5	6
710	641058.82	2282291.25	Картометрический метод	0.1	-
714	641020.00	2282296.63	Картометрический метод	0.1	-
715	641015.43	2282309.23	Картометрический метод	0.1	-
716	640970.50	2282318.34	Картометрический метод	0.1	-
717	640943.55	2282326.66	Картометрический метод	0.1	-
718	640916.90	2282335.09	Картометрический метод	0.1	-
719	640887.71	2282344.97	Картометрический метод	0.1	-
720	640829.32	2282364.56	Картометрический метод	0.1	-
721	640772.42	2282384.88	Картометрический метод	0.1	-
722	640722.49	2282403.55	Картометрический метод	0.1	-
723	640714.26	2282396.06	Картометрический метод	0.1	-
724	640713.06	2282395.54	Картометрический метод	0.1	-
725	640723.14	2282389.11	Картометрический метод	0.1	-
726	640984.05	2282301.61	Картометрический метод	0.1	-
714	641020.00	2282296.63	Картометрический метод	0.1	-
727	641629.87	2282653.66	Картометрический метод	0.1	-
728	641630.20	2282652.41	Картометрический метод	0.1	-
729	641631.12	2282651.49	Картометрический метод	0.1	-
730	641632.37	2282651.16	Картометрический метод	0.1	-
731	641676.00	2282661.09	Картометрический метод	0.1	-
732	641715.30	2282658.56	Картометрический метод	0.1	-
733	641862.96	2282649.06	Картометрический метод	0.1	-
734	641941.43	2282644.00	Картометрический метод	0.1	-
735	641961.19	2282582.91	Картометрический метод	0.1	-
736	641965.86	2282571.89	Картометрический метод	0.1	-

2. Сведения о характерных точках границ объекта

Обозначение характерных точек границ	Координаты, м		Метод определения координат характерной точки	Средняя квадратическая погрешность положения характерной точки (Mt), м	Описание обозначения точки на местности (при наличии)
	X	Y			
1	2	3	4	5	6
737	641966.54	2282570.97	Картометрический метод	0.1	-
738	641967.12	2282567.04	Картометрический метод	0.1	-
739	641972.15	2282567.04	Картометрический метод	0.1	-
740	641973.28	2282566.56	Картометрический метод	0.1	-
741	641986.27	2282560.32	Картометрический метод	0.1	-
742	641987.33	2282560.08	Картометрический метод	0.1	-
743	642026.51	2282559.32	Картометрический метод	0.1	-
744	642027.57	2282559.53	Картометрический метод	0.1	-
745	642112.50	2282597.15	Картометрический метод	0.1	-
746	642113.66	2282598.19	Картометрический метод	0.1	-
747	642127.70	2282631.10	Картометрический метод	0.1	-
748	642147.95	2282642.87	Картометрический метод	0.1	-
749	642149.14	2282633.53	Картометрический метод	0.1	-
750	642150.37	2282631.68	Картометрический метод	0.1	-
751	642151.62	2282631.35	Картометрический метод	0.1	-
752	642152.87	2282631.68	Картометрический метод	0.1	-
753	642153.79	2282632.60	Картометрический метод	0.1	-
754	642154.12	2282633.85	Картометрический метод	0.1	-
755	642152.64	2282645.59	Картометрический метод	0.1	-
756	642194.87	2282670.14	Картометрический метод	0.1	-
757	642193.45	2282659.43	Картометрический метод	0.1	-
758	642193.76	2282657.86	Картометрический метод	0.1	-
759	642194.68	2282656.94	Картометрический метод	0.1	-
760	642195.93	2282656.61	Картометрический метод	0.1	-
761	642197.18	2282656.94	Картометрический метод	0.1	-

2. Сведения о характерных точках границ объекта					
Обозначение характерных точек границ	Координаты, м		Метод определения координат характерной точки	Средняя квадратическая погрешность положения характерной точки (Mt), м	Описание обозначения точки на местности (при наличии)
	X	Y			
1	2	3	4	5	6
762	642198.10	2282657.86	Картометрический метод	0.1	-
763	642200.33	2282673.31	Картометрический метод	0.1	-
764	642222.18	2282686.01	Картометрический метод	0.1	-
765	642223.18	2282679.23	Картометрический метод	0.1	-
766	642224.40	2282677.43	Картометрический метод	0.1	-
767	642225.65	2282677.10	Картометрический метод	0.1	-
768	642226.90	2282677.43	Картометрический метод	0.1	-
769	642227.82	2282678.35	Картометрический метод	0.1	-
770	642228.15	2282679.60	Картометрический метод	0.1	-
771	642226.83	2282688.72	Картометрический метод	0.1	-
772	642249.89	2282702.12	Картометрический метод	0.1	-
773	642256.95	2282694.00	Картометрический метод	0.1	-
774	642258.84	2282693.14	Картометрический метод	0.1	-
775	642260.09	2282693.47	Картометрический метод	0.1	-
776	642261.00	2282694.39	Картометрический метод	0.1	-
777	642261.34	2282695.64	Картометрический метод	0.1	-
778	642261.00	2282696.89	Картометрический метод	0.1	-
779	642254.29	2282704.67	Картометрический метод	0.1	-
780	642301.03	2282731.84	Картометрический метод	0.1	-
781	642303.56	2282726.04	Картометрический метод	0.1	-
782	642304.61	2282724.87	Картометрический метод	0.1	-
783	642305.86	2282724.54	Картометрический метод	0.1	-
784	642307.11	2282724.87	Картометрический метод	0.1	-
785	642308.02	2282725.79	Картометрический метод	0.1	-
786	642308.36	2282727.04	Картометрический метод	0.1	-

2. Сведения о характерных точках границ объекта					
Обозначение характерных точек границ	Координаты, м		Метод определения координат характерной точки	Средняя квадратическая погрешность положения характерной точки (Mt), м	Описание обозначения точки на местности (при наличии)
	X	Y			
1	2	3	4	5	6
787	642308.15	2282728.04	Картометрический метод	0.1	-
788	642305.38	2282734.37	Картометрический метод	0.1	-
789	642328.21	2282747.64	Картометрический метод	0.1	-
790	642337.12	2282744.83	Картометрический метод	0.1	-
791	642339.13	2282745.05	Картометрический метод	0.1	-
792	642340.04	2282745.97	Картометрический метод	0.1	-
793	642340.38	2282747.22	Картометрический метод	0.1	-
794	642340.04	2282748.47	Картометрический метод	0.1	-
795	642339.13	2282749.38	Картометрический метод	0.1	-
796	642334.06	2282751.04	Картометрический метод	0.1	-
797	642375.78	2282775.28	Картометрический метод	0.1	-
798	642376.39	2282767.95	Картометрический метод	0.1	-
799	642376.71	2282766.90	Картометрический метод	0.1	-
800	642377.63	2282765.99	Картометрический метод	0.1	-
801	642378.88	2282765.65	Картометрический метод	0.1	-
802	642380.13	2282765.99	Картометрический метод	0.1	-
803	642381.05	2282766.90	Картометрический метод	0.1	-
804	642381.38	2282768.15	Картометрический метод	0.1	-
805	642380.58	2282777.99	Картометрический метод	0.1	-
806	642488.53	2282834.52	Картометрический метод	0.1	-
807	642489.54	2282835.48	Картометрический метод	0.1	-
808	642494.10	2282828.99	Картометрический метод	0.1	-
809	642479.83	2282820.88	Картометрический метод	0.1	-
810	642466.72	2282811.42	Картометрический метод	0.1	-
811	642466.02	2282810.65	Картометрический метод	0.1	-

2. Сведения о характерных точках границ объекта					
Обозначение характерных точек границ	Координаты, м		Метод определения координат характерной точки	Средняя квадратическая погрешность положения характерной точки (Mt), м	Описание обозначения точки на местности (при наличии)
	X	Y			
1	2	3	4	5	6
812	642465.69	2282809.40	Картометрический метод	0.1	-
813	642466.02	2282808.15	Картометрический метод	0.1	-
814	642466.94	2282807.23	Картометрический метод	0.1	-
815	642468.19	2282806.90	Картометрический метод	0.1	-
816	642469.44	2282807.23	Картометрический метод	0.1	-
817	642482.41	2282816.60	Картометрический метод	0.1	-
818	642498.81	2282825.92	Картометрический метод	0.1	-
819	642531.23	2282846.93	Картометрический метод	0.1	-
820	642548.98	2282858.44	Картометрический метод	0.1	-
821	642568.48	2282867.53	Картометрический метод	0.1	-
822	642597.06	2282878.42	Картометрический метод	0.1	-
823	642743.95	2282934.42	Картометрический метод	0.1	-
824	642745.23	2282935.51	Картометрический метод	0.1	-
825	642745.56	2282936.76	Картометрический метод	0.1	-
826	642745.23	2282938.01	Картометрический метод	0.1	-
827	642744.31	2282938.93	Картометрический метод	0.1	-
828	642743.06	2282939.26	Картометрический метод	0.1	-
829	642695.04	2282921.13	Картометрический метод	0.1	-
830	642693.45	2282932.63	Картометрический метод	0.1	-
831	642721.12	2282939.81	Картометрический метод	0.1	-
832	642758.77	2282956.25	Картометрический метод	0.1	-
833	642843.58	2282851.77	Картометрический метод	0.1	-
834	642845.52	2282850.85	Картометрический метод	0.1	-
835	642846.77	2282851.18	Картометрический метод	0.1	-
836	642847.69	2282852.10	Картометрический метод	0.1	-

2. Сведения о характерных точках границ объекта

Обозначение характерных точек границ	Координаты, м		Метод определения координат характерной точки	Средняя квадратическая погрешность положения характерной точки (Mt), м	Описание обозначения точки на местности (при наличии)
	X	Y			
1	2	3	4	5	6
837	642848.02	2282853.35	Картометрический метод	0.1	-
838	642847.69	2282854.60	Картометрический метод	0.1	-
839	642761.46	2282960.88	Картометрический метод	0.1	-
840	642759.52	2282961.80	Картометрический метод	0.1	-
841	642758.51	2282961.59	Картометрический метод	0.1	-
842	642719.67	2282944.60	Картометрический метод	0.1	-
843	642660.50	2282929.25	Картометрический метод	0.1	-
844	642610.84	2282907.53	Картометрический метод	0.1	-
845	642525.13	2282869.99	Картометрический метод	0.1	-
846	642498.35	2282858.26	Картометрический метод	0.1	-
847	642491.56	2282856.55	Картометрический метод	0.1	-
848	642491.90	2282855.44	Картометрический метод	0.1	-
849	642486.29	2282852.98	Картометрический метод	0.1	-
850	642485.00	2282860.26	Картометрический метод	0.1	-
851	642485.87	2282864.37	Картометрический метод	0.1	-
852	642485.87	2282865.60	Картометрический метод	0.1	-
853	642479.08	2282891.82	Картометрический метод	0.1	-
854	642484.10	2282895.07	Картометрический метод	0.1	-
855	642484.91	2282895.92	Картометрический метод	0.1	-
856	642485.25	2282897.17	Картометрический метод	0.1	-
857	642484.91	2282898.42	Картометрический метод	0.1	-
858	642484.00	2282899.34	Картометрический метод	0.1	-
859	642482.75	2282899.67	Картометрический метод	0.1	-
860	642481.50	2282899.34	Картометрический метод	0.1	-
861	642477.76	2282896.92	Картометрический метод	0.1	-

2. Сведения о характерных точках границ объекта					
Обозначение характерных точек границ	Координаты, м		Метод определения координат характерной точки	Средняя квадратическая погрешность положения характерной точки (Mt), м	Описание обозначения точки на местности (при наличии)
	X	Y			
1	2	3	4	5	6
862	642472.23	2282918.25	Картометрический метод	0.1	-
863	642477.59	2282924.17	Картометрический метод	0.1	-
864	642478.24	2282925.85	Картометрический метод	0.1	-
865	642477.90	2282927.10	Картометрический метод	0.1	-
866	642476.99	2282928.02	Картометрический метод	0.1	-
867	642475.74	2282928.35	Картометрический метод	0.1	-
868	642474.49	2282928.02	Картометрический метод	0.1	-
869	642470.73	2282924.04	Картометрический метод	0.1	-
870	642458.46	2282971.44	Картометрический метод	0.1	-
871	642466.38	2282970.14	Картометрический метод	0.1	-
872	642468.04	2282970.44	Картометрический метод	0.1	-
873	642468.96	2282971.36	Картометрический метод	0.1	-
874	642469.29	2282972.61	Картометрический метод	0.1	-
875	642468.96	2282973.86	Картометрический метод	0.1	-
876	642468.04	2282974.77	Картометрический метод	0.1	-
877	642457.09	2282976.74	Картометрический метод	0.1	-
878	642454.71	2282985.93	Картометрический метод	0.1	-
879	642461.83	2282992.38	Картометрический метод	0.1	-
880	642462.65	2282994.24	Картометрический метод	0.1	-
881	642462.32	2282995.49	Картометрический метод	0.1	-
882	642461.40	2282996.40	Картометрический метод	0.1	-
883	642460.15	2282996.74	Картометрический метод	0.1	-
884	642458.90	2282996.40	Картометрический метод	0.1	-
885	642451.41	2282989.69	Картометрический метод	0.1	-
886	642437.39	2282995.52	Картометрический метод	0.1	-

2. Сведения о характерных точках границ объекта					
Обозначение характерных точек границ	Координаты, м		Метод определения координат характерной точки	Средняя квадратическая погрешность положения характерной точки (Mt), м	Описание обозначения точки на местности (при наличии)
	X	Y			
1	2	3	4	5	6
887	642458.41	2283071.79	Картометрический метод	0.1	-
888	642463.25	2283069.21	Картометрический метод	0.1	-
889	642464.42	2283068.92	Картометрический метод	0.1	-
890	642465.67	2283069.25	Картометрический метод	0.1	-
891	642466.59	2283070.17	Картометрический метод	0.1	-
892	642466.92	2283071.42	Картометрический метод	0.1	-
893	642466.59	2283072.67	Картометрический метод	0.1	-
894	642465.67	2283073.59	Картометрический метод	0.1	-
895	642459.77	2283076.73	Картометрический метод	0.1	-
896	642464.84	2283095.11	Картометрический метод	0.1	-
897	642464.60	2283097.02	Картометрический метод	0.1	-
898	642463.68	2283097.94	Картометрический метод	0.1	-
899	642462.43	2283098.27	Картометрический метод	0.1	-
900	642461.18	2283097.94	Картометрический метод	0.1	-
901	642460.26	2283097.02	Картометрический метод	0.1	-
902	642432.59	2282996.93	Картометрический метод	0.1	-
903	642397.05	2283004.04	Картометрический метод	0.1	-
904	642396.04	2283013.69	Картометрический метод	0.1	-
905	642395.72	2283014.68	Картометрический метод	0.1	-
906	642394.80	2283015.60	Картометрический метод	0.1	-
907	642393.55	2283015.93	Картометрический метод	0.1	-
908	642392.30	2283015.60	Картометрический метод	0.1	-
909	642391.38	2283014.68	Картометрический метод	0.1	-
910	642391.05	2283013.43	Картометрический метод	0.1	-
911	642392.27	2283001.68	Картометрический метод	0.1	-

2. Сведения о характерных точках границ объекта					
Обозначение характерных точек границ	Координаты, м		Метод определения координат характерной точки	Средняя квадратическая погрешность положения характерной точки (Mt), м	Описание обозначения точки на местности (при наличии)
	X	Y			
1	2	3	4	5	6
912	642392.59	2283000.69	Картометрический метод	0.1	-
913	642393.51	2282999.78	Картометрический метод	0.1	-
914	642433.83	2282991.58	Картометрический метод	0.1	-
915	642449.80	2282984.94	Картометрический метод	0.1	-
916	642466.90	2282918.90	Картометрический метод	0.1	-
917	642467.21	2282917.56	Картометрический метод	0.1	-
918	642473.59	2282893.05	Картометрический метод	0.1	-
919	642473.86	2282891.58	Картометрический метод	0.1	-
920	642480.87	2282864.96	Картометрический метод	0.1	-
921	642480.15	2282862.10	Картометрический метод	0.1	-
922	642480.04	2282860.98	Картометрический метод	0.1	-
923	642479.72	2282859.78	Картометрический метод	0.1	-
924	642481.90	2282849.13	Картометрический метод	0.1	-
925	642484.49	2282838.05	Картометрический метод	0.1	-
926	642378.04	2282782.31	Картометрический метод	0.1	-
927	642376.30	2282782.11	Картометрический метод	0.1	-
928	642325.87	2282752.76	Картометрический метод	0.1	-
929	642248.79	2282707.90	Картометрический метод	0.1	-
930	642222.89	2282692.83	Картометрический метод	0.1	-
931	642124.22	2282635.40	Картометрический метод	0.1	-
932	642105.50	2282615.12	Картометрический метод	0.1	-
933	641987.86	2282565.50	Картометрический метод	0.1	-
934	641972.13	2282579.54	Картометрический метод	0.1	-
935	641975.65	2282596.96	Картометрический метод	0.1	-
936	641975.63	2282598.03	Картометрический метод	0.1	-

2. Сведения о характерных точках границ объекта					
Обозначение характерных точек границ	Координаты, м		Метод определения координат характерной точки	Средняя квадратическая погрешность положения характерной точки (Mt), м	Описание обозначения точки на местности (при наличии)
	X	Y			
1	2	3	4	5	6
937	641962.13	2282654.71	Картометрический метод	0.1	-
938	641961.33	2282656.02	Картометрический метод	0.1	-
939	641947.32	2282668.08	Картометрический метод	0.1	-
940	641970.71	2282773.41	Картометрический метод	0.1	-
941	641980.27	2282771.51	Картометрический метод	0.1	-
942	641982.01	2282771.79	Картометрический метод	0.1	-
943	641982.93	2282772.71	Картометрический метод	0.1	-
944	642012.41	2282892.93	Картометрический метод	0.1	-
945	642012.15	2282894.78	Картометрический метод	0.1	-
946	642011.24	2282895.69	Картометрический метод	0.1	-
947	642009.99	2282896.03	Картометрический метод	0.1	-
948	642008.74	2282895.69	Картометрический метод	0.1	-
949	642007.82	2282894.78	Картометрический метод	0.1	-
950	641978.90	2282776.88	Картометрический метод	0.1	-
951	641971.79	2282778.29	Картометрический метод	0.1	-
952	642005.07	2282907.33	Картометрический метод	0.1	-
953	642005.57	2282908.19	Картометрический метод	0.1	-
954	642012.80	2282935.58	Картометрический метод	0.1	-
955	642020.02	2282962.51	Картометрический метод	0.1	-
956	642027.06	2282989.66	Картометрический метод	0.1	-
957	642033.08	2283011.95	Картометрический метод	0.1	-
958	642039.12	2283035.17	Картометрический метод	0.1	-
959	642045.17	2283058.23	Картометрический метод	0.1	-
960	642047.71	2283068.06	Картометрический метод	0.1	-
961	642052.25	2283085.36	Картометрический метод	0.1	-

2. Сведения о характерных точках границ объекта					
Обозначение характерных точек границ	Координаты, м		Метод определения координат характерной точки	Средняя квадратическая погрешность положения характерной точки (Mt), м	Описание обозначения точки на местности (при наличии)
	X	Y			
1	2	3	4	5	6
962	642059.46	2283084.03	Картометрический метод	0.1	-
963	642062.80	2283072.34	Картометрический метод	0.1	-
964	642063.95	2283070.86	Картометрический метод	0.1	-
965	642065.20	2283070.53	Картометрический метод	0.1	-
966	642066.45	2283070.86	Картометрический метод	0.1	-
967	642067.37	2283071.78	Картометрический метод	0.1	-
968	642067.70	2283073.03	Картометрический метод	0.1	-
969	642065.01	2283082.79	Картометрический метод	0.1	-
970	642087.12	2283077.53	Картометрический метод	0.1	-
971	642111.02	2283071.85	Картометрический метод	0.1	-
972	642114.99	2283058.73	Картометрический метод	0.1	-
973	642116.14	2283057.29	Картометрический метод	0.1	-
974	642117.39	2283056.96	Картометрический метод	0.1	-
975	642118.64	2283057.29	Картометрический метод	0.1	-
976	642119.55	2283058.21	Картометрический метод	0.1	-
977	642119.89	2283059.46	Картометрический метод	0.1	-
978	642116.65	2283070.51	Картометрический метод	0.1	-
979	642135.77	2283065.96	Картометрический метод	0.1	-
980	642159.12	2283060.40	Картометрический метод	0.1	-
981	642185.38	2283054.15	Картометрический метод	0.1	-
982	642211.47	2283047.95	Картометрический метод	0.1	-
983	642223.24	2283023.85	Картометрический метод	0.1	-
984	642234.30	2283001.21	Картометрический метод	0.1	-
985	642229.93	2282975.38	Картометрический метод	0.1	-
986	642225.93	2282951.77	Картометрический метод	0.1	-

2. Сведения о характерных точках границ объекта

Обозначение характерных точек границ	Координаты, м		Метод определения координат характерной точки	Средняя квадратическая погрешность положения характерной точки (Mt), м	Описание обозначения точки на местности (при наличии)
	X	Y			
1	2	3	4	5	6
987	642221.75	2282927.12	Картометрический метод	0.1	-
988	642216.91	2282898.53	Картометрический метод	0.1	-
989	642214.81	2282886.08	Картометрический метод	0.1	-
990	642215.11	2282884.42	Картометрический метод	0.1	-
991	642216.03	2282883.50	Картометрический метод	0.1	-
992	642244.52	2282878.93	Картометрический метод	0.1	-
993	642272.34	2282875.38	Картометрический метод	0.1	-
994	642273.91	2282875.69	Картометрический метод	0.1	-
995	642274.82	2282876.61	Картометрический метод	0.1	-
996	642275.16	2282877.86	Картометрический метод	0.1	-
997	642274.82	2282879.11	Картометрический метод	0.1	-
998	642273.91	2282880.02	Картометрический метод	0.1	-
999	642245.25	2282883.88	Картометрический метод	0.1	-
1000	642220.16	2282887.75	Картометрический метод	0.1	-
1001	642221.84	2282897.70	Картометрический метод	0.1	-
1002	642226.68	2282926.29	Картометрический метод	0.1	-
1003	642230.85	2282950.94	Картометрический метод	0.1	-
1004	642234.85	2282974.55	Картометрический метод	0.1	-
1005	642239.36	2283001.17	Картометрический метод	0.1	-
1006	642239.15	2283002.68	Картометрический метод	0.1	-
1007	642227.74	2283026.05	Картометрический метод	0.1	-
1008	642215.45	2283051.20	Картометрический метод	0.1	-
1009	642214.45	2283052.27	Картометрический метод	0.1	-
1010	642186.54	2283059.02	Картометрический метод	0.1	-
1011	642160.27	2283065.27	Картометрический метод	0.1	-

2. Сведения о характерных точках границ объекта					
Обозначение характерных точек границ	Координаты, м		Метод определения координат характерной точки	Средняя квадратическая погрешность положения характерной точки (Mt), м	Описание обозначения точки на местности (при наличии)
	X	Y			
1	2	3	4	5	6
1012	642136.92	2283070.82	Картометрический метод	0.1	-
1013	642113.57	2283076.38	Картометрический метод	0.1	-
1014	642088.28	2283082.39	Картометрический метод	0.1	-
1015	642062.01	2283088.64	Картометрический метод	0.1	-
1016	642053.52	2283090.21	Картометрический метод	0.1	-
1017	642054.53	2283094.05	Картометрический метод	0.1	-
1018	642061.79	2283121.19	Картометрический метод	0.1	-
1019	642068.74	2283147.05	Картометрический метод	0.1	-
1020	642076.38	2283149.21	Картометрический метод	0.1	-
1021	642077.86	2283150.37	Картометрический метод	0.1	-
1022	642078.19	2283151.62	Картометрический метод	0.1	-
1023	642077.86	2283152.87	Картометрический метод	0.1	-
1024	642076.94	2283153.78	Картометрический метод	0.1	-
1025	642075.69	2283154.12	Картометрический метод	0.1	-
1026	642070.24	2283152.67	Картометрический метод	0.1	-
1027	642076.23	2283175.20	Картометрический метод	0.1	-
1028	642083.18	2283202.41	Картометрический метод	0.1	-
1029	642089.00	2283224.02	Картометрический метод	0.1	-
1030	642099.52	2283225.69	Картометрический метод	0.1	-
1031	642119.52	2283221.13	Картометрический метод	0.1	-
1032	642145.85	2283215.14	Картометрический метод	0.1	-
1033	642173.15	2283208.92	Картометрический метод	0.1	-
1034	642199.47	2283202.92	Картометрический метод	0.1	-
1035	642225.80	2283196.93	Картометрический метод	0.1	-
1036	642253.10	2283190.71	Картометрический метод	0.1	-

2. Сведения о характерных точках границ объекта					
Обозначение характерных точек границ	Координаты, м		Метод определения координат характерной точки	Средняя квадратическая погрешность положения характерной точки (Mt), м	Описание обозначения точки на местности (при наличии)
	X	Y			
1	2	3	4	5	6
1037	642280.40	2283184.49	Картометрический метод	0.1	-
1038	642304.78	2283178.94	Картометрический метод	0.1	-
1039	642329.15	2283173.39	Картометрический метод	0.1	-
1040	642353.53	2283167.83	Картометрический метод	0.1	-
1041	642368.65	2283164.39	Картометрический метод	0.1	-
1042	642366.89	2283162.61	Картометрический метод	0.1	-
1043	642366.17	2283160.93	Картометрический метод	0.1	-
1044	642365.33	2283135.95	Картометрический метод	0.1	-
1045	642364.43	2283108.96	Картометрический метод	0.1	-
1046	642363.62	2283084.98	Картометрический метод	0.1	-
1047	642362.92	2283063.99	Картометрический метод	0.1	-
1048	642363.25	2283062.65	Картометрический метод	0.1	-
1049	642364.17	2283061.74	Картометрический метод	0.1	-
1050	642365.42	2283061.40	Картометрический метод	0.1	-
1051	642366.67	2283061.74	Картометрический метод	0.1	-
1052	642367.58	2283062.65	Картометрический метод	0.1	-
1053	642367.91	2283063.82	Картометрический метод	0.1	-
1054	642368.62	2283084.81	Картометрический метод	0.1	-
1055	642369.42	2283108.80	Картометрический метод	0.1	-
1056	642370.33	2283135.78	Картометрический метод	0.1	-
1057	642371.13	2283159.79	Картометрический метод	0.1	-
1058	642374.39	2283163.08	Картометрический метод	0.1	-
1059	642399.35	2283157.40	Картометрический метод	0.1	-
1060	642425.68	2283151.40	Картометрический метод	0.1	-
1061	642452.01	2283145.40	Картометрический метод	0.1	-

2. Сведения о характерных точках границ объекта					
Обозначение характерных точек границ	Координаты, м		Метод определения координат характерной точки	Средняя квадратическая погрешность положения характерной точки (Mt), м	Описание обозначения точки на местности (при наличии)
	X	Y			
1	2	3	4	5	6
1062	642453.81	2283145.67	Картометрический метод	0.1	-
1063	642454.69	2283146.53	Картометрический метод	0.1	-
1064	642461.99	2283158.36	Картометрический метод	0.1	-
1065	642462.36	2283159.67	Картометрический метод	0.1	-
1066	642462.03	2283160.92	Картометрический метод	0.1	-
1067	642461.11	2283161.84	Картометрический метод	0.1	-
1068	642459.86	2283162.17	Картометрический метод	0.1	-
1069	642458.61	2283161.84	Картометрический метод	0.1	-
1070	642457.73	2283160.98	Картометрический метод	0.1	-
1071	642451.38	2283150.67	Картометрический метод	0.1	-
1072	642426.79	2283156.27	Картометрический метод	0.1	-
1073	642405.24	2283161.18	Картометрический метод	0.1	-
1074	642412.41	2283167.48	Картометрический метод	0.1	-
1075	642413.26	2283169.36	Картометрический метод	0.1	-
1076	642412.93	2283170.61	Картометрический метод	0.1	-
1077	642412.01	2283171.52	Картометрический метод	0.1	-
1078	642410.76	2283171.86	Картометрический метод	0.1	-
1079	642409.51	2283171.52	Картометрический метод	0.1	-
1080	642399.22	2283162.56	Картометрический метод	0.1	-
1081	642376.39	2283167.76	Картометрический метод	0.1	-
1082	642378.54	2283182.69	Картометрический метод	0.1	-
1083	642378.24	2283184.30	Картометрический метод	0.1	-
1084	642377.32	2283185.22	Картометрический метод	0.1	-
1085	642376.07	2283185.55	Картометрический метод	0.1	-
1086	642374.82	2283185.22	Картометрический метод	0.1	-

2. Сведения о характерных точках границ объекта					
Обозначение характерных точек границ	Координаты, м		Метод определения координат характерной точки	Средняя квадратическая погрешность положения характерной точки (Mt), м	Описание обозначения точки на местности (при наличии)
	X	Y			
1	2	3	4	5	6
1087	642373.90	2283184.30	Картометрический метод	0.1	-
1088	642371.50	2283168.87	Картометрический метод	0.1	-
1089	642355.97	2283172.40	Картометрический метод	0.1	-
1090	642351.50	2283184.83	Картометрический метод	0.1	-
1091	642350.40	2283186.15	Картометрический метод	0.1	-
1092	642349.15	2283186.48	Картометрический метод	0.1	-
1093	642347.90	2283186.15	Картометрический метод	0.1	-
1094	642346.98	2283185.23	Картометрический метод	0.1	-
1095	642346.65	2283183.98	Картометрический метод	0.1	-
1096	642350.19	2283173.72	Картометрический метод	0.1	-
1097	642330.27	2283178.26	Картометрический метод	0.1	-
1098	642305.89	2283183.81	Картометрический метод	0.1	-
1099	642281.52	2283189.37	Картометрический метод	0.1	-
1100	642255.66	2283195.25	Картометрический метод	0.1	-
1101	642252.57	2283206.34	Картометрический метод	0.1	-
1102	642251.41	2283207.83	Картометрический метод	0.1	-
1103	642250.16	2283208.17	Картометрический метод	0.1	-
1104	642248.91	2283207.83	Картометрический метод	0.1	-
1105	642247.99	2283206.92	Картометрический метод	0.1	-
1106	642247.66	2283205.67	Картометрический метод	0.1	-
1107	642250.12	2283196.51	Картометрический метод	0.1	-
1108	642226.91	2283201.80	Картометрический метод	0.1	-
1109	642200.59	2283207.80	Картометрический метод	0.1	-
1110	642179.51	2283212.60	Картометрический метод	0.1	-
1111	642187.07	2283218.30	Картометрический метод	0.1	-

2. Сведения о характерных точках границ объекта					
Обозначение характерных точек границ	Координаты, м		Метод определения координат характерной точки	Средняя квадратическая погрешность положения характерной точки (Mt), м	Описание обозначения точки на местности (при наличии)
	X	Y			
1	2	3	4	5	6
1112	642188.06	2283220.30	Картометрический метод	0.1	-
1113	642187.73	2283221.55	Картометрический метод	0.1	-
1114	642186.81	2283222.46	Картометрический метод	0.1	-
1115	642185.56	2283222.80	Картометрический метод	0.1	-
1116	642184.31	2283222.46	Картометрический метод	0.1	-
1117	642173.13	2283214.06	Картометрический метод	0.1	-
1118	642148.25	2283219.72	Картометрический метод	0.1	-
1119	642143.42	2283231.93	Картометрический метод	0.1	-
1120	642142.35	2283233.18	Картометрический метод	0.1	-
1121	642141.10	2283233.52	Картометрический метод	0.1	-
1122	642139.85	2283233.18	Картометрический метод	0.1	-
1123	642138.93	2283232.27	Картометрический метод	0.1	-
1124	642138.60	2283231.02	Картометрический метод	0.1	-
1125	642142.34	2283221.07	Картометрический метод	0.1	-
1126	642120.64	2283226.01	Картометрический метод	0.1	-
1127	642103.49	2283229.91	Картометрический метод	0.1	-
1128	642108.34	2283238.18	Картометрический метод	0.1	-
1129	642108.69	2283239.45	Картометрический метод	0.1	-
1130	642108.35	2283240.70	Картометрический метод	0.1	-
1131	642107.44	2283241.62	Картометрический метод	0.1	-
1132	642106.19	2283241.95	Картометрический метод	0.1	-
1133	642104.94	2283241.62	Картометрический метод	0.1	-
1134	642104.03	2283240.72	Картометрический метод	0.1	-
1135	642098.05	2283230.52	Картометрический метод	0.1	-
1136	642090.11	2283229.26	Картометрический метод	0.1	-

2. Сведения о характерных точках границ объекта

Обозначение характерных точек границ	Координаты, м		Метод определения координат характерной точки	Средняя квадратическая погрешность положения характерной точки (Mt), м	Описание обозначения точки на местности (при наличии)
	X	Y			
1	2	3	4	5	6
1137	642094.60	2283246.27	Картометрический метод	0.1	-
1138	642099.23	2283263.80	Картометрический метод	0.1	-
1139	642106.51	2283290.32	Картометрический метод	0.1	-
1140	642112.58	2283313.56	Картометрический метод	0.1	-
1141	642115.61	2283325.35	Картометрический метод	0.1	-
1142	642117.96	2283321.69	Картометрический метод	0.1	-
1143	642118.81	2283320.88	Картометрический метод	0.1	-
1144	642120.06	2283320.55	Картометрический метод	0.1	-
1145	642121.31	2283320.88	Картометрический метод	0.1	-
1146	642122.23	2283321.80	Картометрический метод	0.1	-
1147	642122.56	2283323.05	Картометрический метод	0.1	-
1148	642122.23	2283324.30	Картометрический метод	0.1	-
1149	642117.25	2283332.04	Картометрический метод	0.1	-
1150	642128.17	2283373.37	Картометрический метод	0.1	-
1151	642163.88	2283502.83	Картометрический метод	0.1	-
1152	642168.32	2283501.95	Картометрический метод	0.1	-
1153	642144.44	2283426.63	Картометрический метод	0.1	-
1154	642133.61	2283388.87	Картометрический метод	0.1	-
1155	642131.21	2283377.11	Картометрический метод	0.1	-
1156	642131.49	2283375.36	Картометрический метод	0.1	-
1157	642132.41	2283374.44	Картометрический метод	0.1	-
1158	642184.93	2283363.06	Картометрический метод	0.1	-
1159	642186.19	2283362.71	Картометрический метод	0.1	-
1160	642212.33	2283357.19	Картометрический метод	0.1	-
1161	642238.40	2283351.60	Картометрический метод	0.1	-

2. Сведения о характерных точках границ объекта					
Обозначение характерных точек границ	Координаты, м		Метод определения координат характерной точки	Средняя квадратическая погрешность положения характерной точки (Mt), м	Описание обозначения точки на местности (при наличии)
	X	Y			
1	2	3	4	5	6
1162	642247.13	2283347.07	Картометрический метод	0.1	-
1163	642248.28	2283346.79	Картометрический метод	0.1	-
1164	642249.53	2283347.12	Картометрический метод	0.1	-
1165	642250.45	2283348.04	Картометрический метод	0.1	-
1166	642250.78	2283349.29	Картометрический метод	0.1	-
1167	642250.45	2283350.54	Картометрический метод	0.1	-
1168	642249.53	2283351.46	Картометрический метод	0.1	-
1169	642240.41	2283356.19	Картометрический метод	0.1	-
1170	642213.38	2283362.07	Картометрический метод	0.1	-
1171	642187.69	2283367.58	Картометрический метод	0.1	-
1172	642180.45	2283379.72	Картометрический метод	0.1	-
1173	642179.55	2283380.61	Картометрический метод	0.1	-
1174	642178.30	2283380.94	Картометрический метод	0.1	-
1175	642177.05	2283380.61	Картометрический метод	0.1	-
1176	642176.13	2283379.69	Картометрический метод	0.1	-
1177	642175.80	2283378.44	Картометрический метод	0.1	-
1178	642176.13	2283377.19	Картометрический метод	0.1	-
1179	642181.01	2283369.01	Картометрический метод	0.1	-
1180	642136.60	2283378.54	Картометрический метод	0.1	-
1181	642138.44	2283387.59	Картометрический метод	0.1	-
1182	642149.21	2283425.15	Картометрический метод	0.1	-
1183	642173.19	2283500.75	Картометрический метод	0.1	-
1184	642174.92	2283500.24	Картометрический метод	0.1	-
1185	642200.84	2283492.64	Картометрический метод	0.1	-
1186	642227.71	2283484.77	Картометрический метод	0.1	-

2. Сведения о характерных точках границ объекта					
Обозначение характерных точек границ	Координаты, м		Метод определения координат характерной точки	Средняя квадратическая погрешность положения характерной точки (Mt), м	Описание обозначения точки на местности (при наличии)
	X	Y			
1	2	3	4	5	6
1187	642252.85	2283477.39	Картометрический метод	0.1	-
1188	642259.76	2283468.66	Картометрический метод	0.1	-
1189	642261.72	2283467.72	Картометрический метод	0.1	-
1190	642262.97	2283468.05	Картометрический метод	0.1	-
1191	642263.89	2283468.97	Картометрический метод	0.1	-
1192	642264.22	2283470.22	Картометрический метод	0.1	-
1193	642263.89	2283471.47	Картометрический метод	0.1	-
1194	642256.28	2283481.12	Картометрический метод	0.1	-
1195	642255.02	2283481.97	Картометрический метод	0.1	-
1196	642232.18	2283488.67	Картометрический метод	0.1	-
1197	642239.96	2283496.65	Картометрический метод	0.1	-
1198	642240.68	2283498.40	Картометрический метод	0.1	-
1199	642240.34	2283499.65	Картометрический метод	0.1	-
1200	642239.43	2283500.56	Картометрический метод	0.1	-
1201	642238.18	2283500.90	Картометрический метод	0.1	-
1202	642236.93	2283500.56	Картометрический метод	0.1	-
1203	642226.75	2283490.26	Картометрический метод	0.1	-
1204	642202.96	2283497.23	Картометрический метод	0.1	-
1205	642211.04	2283506.07	Картометрический метод	0.1	-
1206	642211.70	2283507.76	Картометрический метод	0.1	-
1207	642211.37	2283509.01	Картометрический метод	0.1	-
1208	642210.45	2283509.92	Картометрический метод	0.1	-
1209	642209.20	2283510.26	Картометрический метод	0.1	-
1210	642207.95	2283509.92	Картометрический метод	0.1	-
1211	642197.62	2283498.80	Картометрический метод	0.1	-

2. Сведения о характерных точках границ объекта					
Обозначение характерных точек границ	Координаты, м		Метод определения координат характерной точки	Средняя квадратическая погрешность положения характерной точки (Mt), м	Описание обозначения точки на местности (при наличии)
	X	Y			
1	2	3	4	5	6
1212	642176.34	2283505.03	Картометрический метод	0.1	-
1213	642174.95	2283505.44	Картометрический метод	0.1	-
1214	642179.34	2283515.64	Картометрический метод	0.1	-
1215	642179.55	2283516.63	Картометрический метод	0.1	-
1216	642179.21	2283517.88	Картометрический метод	0.1	-
1217	642178.30	2283518.80	Картометрический метод	0.1	-
1218	642177.05	2283519.13	Картометрический метод	0.1	-
1219	642175.80	2283518.80	Картометрический метод	0.1	-
1220	642174.88	2283517.88	Картометрический метод	0.1	-
1221	642170.05	2283506.70	Картометрический метод	0.1	-
1222	642165.22	2283507.67	Картометрический метод	0.1	-
1223	642170.52	2283526.91	Картометрический метод	0.1	-
1224	642188.94	2283575.47	Картометрический метод	0.1	-
1225	642196.08	2283580.09	Картометрический метод	0.1	-
1226	642196.89	2283580.94	Картометрический метод	0.1	-
1227	642197.23	2283582.19	Картометрический метод	0.1	-
1228	642196.89	2283583.44	Картометрический метод	0.1	-
1229	642195.98	2283584.35	Картометрический метод	0.1	-
1230	642194.73	2283584.69	Картометрический метод	0.1	-
1231	642193.48	2283584.35	Картометрический метод	0.1	-
1232	642191.94	2283583.36	Картометрический метод	0.1	-
1233	642192.62	2283585.16	Картометрический метод	0.1	-
1234	642211.63	2283724.66	Картометрический метод	0.1	-
1235	642206.89	2283783.85	Картометрический метод	0.1	-
1236	642218.80	2283803.73	Картометрический метод	0.1	-

2. Сведения о характерных точках границ объекта					
Обозначение характерных точек границ	Координаты, м		Метод определения координат характерной точки	Средняя квадратическая погрешность положения характерной точки (Mt), м	Описание обозначения точки на местности (при наличии)
	X	Y			
1	2	3	4	5	6
1237	642219.16	2283805.02	Картометрический метод	0.1	-
1238	642218.83	2283806.27	Картометрический метод	0.1	-
1239	642217.91	2283807.18	Картометрический метод	0.1	-
1240	642216.77	2283807.51	Картометрический метод	0.1	-
1241	642178.00	2283809.16	Картометрический метод	0.1	-
1242	641980.96	2283864.96	Картометрический метод	0.1	-
1243	641850.60	2283899.80	Картометрический метод	0.1	-
1244	641817.29	2283908.70	Картометрический метод	0.1	-
1245	641815.87	2283909.21	Картометрический метод	0.1	-
1246	641752.07	2283926.13	Картометрический метод	0.1	-
1247	641702.78	2283940.20	Картометрический метод	0.1	-
1248	641702.41	2283967.97	Картометрический метод	0.1	-
1249	641715.08	2284004.79	Картометрический метод	0.1	-
1250	641720.99	2283999.49	Картометрический метод	0.1	-
1251	641721.94	2283998.96	Картометрический метод	0.1	-
1252	641747.78	2283991.21	Картометрический метод	0.1	-
1253	641799.34	2283975.15	Картометрический метод	0.1	-
1254	641801.33	2283975.37	Картометрический метод	0.1	-
1255	641802.25	2283976.29	Картометрический метод	0.1	-
1256	641802.58	2283977.54	Картометрический метод	0.1	-
1257	641802.25	2283978.79	Картометрический метод	0.1	-
1258	641801.33	2283979.71	Картометрический метод	0.1	-
1259	641749.25	2283995.99	Картометрический метод	0.1	-
1260	641723.91	2284003.58	Картометрический метод	0.1	-
1261	641716.50	2284010.24	Картометрический метод	0.1	-

2. Сведения о характерных точках границ объекта					
Обозначение характерных точек границ	Координаты, м		Метод определения координат характерной точки	Средняя квадратическая погрешность положения характерной точки (Mt), м	Описание обозначения точки на местности (при наличии)
	X	Y			
1	2	3	4	5	6
1262	641716.62	2284012.75	Картометрический метод	0.1	-
1263	641719.30	2284019.28	Картометрический метод	0.1	-
1264	641715.45	2284020.33	Картометрический метод	0.1	-
1265	641713.90	2284023.25	Картометрический метод	0.1	-
1266	641711.10	2284033.22	Картометрический метод	0.1	-
1267	641736.85	2284043.58	Картометрический метод	0.1	-
1268	641737.82	2284044.28	Картометрический метод	0.1	-
1269	641753.41	2284062.51	Картометрический метод	0.1	-
1270	641799.75	2284066.94	Картометрический метод	0.1	-
1271	641800.76	2284067.26	Картометрический метод	0.1	-
1272	641845.02	2284093.30	Картометрический метод	0.1	-
1273	641845.92	2284094.21	Картометрический метод	0.1	-
1274	641846.26	2284095.46	Картометрический метод	0.1	-
1275	641845.92	2284096.71	Картометрический метод	0.1	-
1276	641845.01	2284097.62	Картометрический метод	0.1	-
1277	641843.76	2284097.96	Картометрический метод	0.1	-
1278	641842.51	2284097.62	Картометрический метод	0.1	-
1279	641798.72	2284071.87	Картометрический метод	0.1	-
1280	641751.93	2284067.39	Картометрический метод	0.1	-
1281	641750.92	2284067.07	Картометрический метод	0.1	-
1282	641734.42	2284047.99	Картометрический метод	0.1	-
1283	641707.16	2284037.02	Картометрический метод	0.1	-
1284	641706.26	2284036.29	Картометрический метод	0.1	-
1285	641705.19	2284038.17	Картометрический метод	0.1	-
1286	641704.27	2284039.10	Картометрический метод	0.1	-

2. Сведения о характерных точках границ объекта					
Обозначение характерных точек границ	Координаты, м		Метод определения координат характерной точки	Средняя квадратическая погрешность положения характерной точки (Mt), м	Описание обозначения точки на местности (при наличии)
	X	Y			
1	2	3	4	5	6
1287	641675.95	2284046.45	Картометрический метод	0.1	-
1288	641653.85	2284052.69	Картометрический метод	0.1	-
1289	641629.79	2284059.49	Картометрический метод	0.1	-
1290	641503.47	2284093.97	Картометрический метод	0.1	-
1291	641352.96	2284130.57	Картометрический метод	0.1	-
1292	641308.77	2284146.08	Картометрический метод	0.1	-
1293	641313.39	2284165.55	Картометрический метод	0.1	-
1294	641314.32	2284183.02	Картометрический метод	0.1	-
1295	641315.99	2284215.97	Картометрический метод	0.1	-
1296	641323.00	2284222.26	Картометрический метод	0.1	-
1297	641418.97	2284195.51	Картометрический метод	0.1	-
1298	641465.80	2284182.45	Картометрический метод	0.1	-
1299	641563.53	2284156.95	Картометрический метод	0.1	-
1300	641615.81	2284143.30	Картометрический метод	0.1	-
1301	641617.69	2284143.55	Картометрический метод	0.1	-
1302	641628.02	2284151.12	Картометрический метод	0.1	-
1303	641644.13	2284146.38	Картометрический метод	0.1	-
1304	641646.09	2284146.61	Картометрический метод	0.1	-
1305	641647.00	2284147.53	Картометрический метод	0.1	-
1306	641647.34	2284148.78	Картометрический метод	0.1	-
1307	641647.00	2284150.03	Картометрический метод	0.1	-
1308	641646.09	2284150.94	Картометрический метод	0.1	-
1309	641628.25	2284156.26	Картометрический метод	0.1	-
1310	641626.29	2284156.03	Картометрический метод	0.1	-
1311	641618.32	2284150.20	Картометрический метод	0.1	-

2. Сведения о характерных точках границ объекта					
Обозначение характерных точек границ	Координаты, м		Метод определения координат характерной точки	Средняя квадратическая погрешность положения характерной точки (Mt), м	Описание обозначения точки на местности (при наличии)
	X	Y			
1	2	3	4	5	6
1312	641617.40	2284156.48	Картометрический метод	0.1	-
1313	641616.18	2284158.28	Картометрический метод	0.1	-
1314	641614.93	2284158.62	Картометрический метод	0.1	-
1315	641613.68	2284158.28	Картометрический метод	0.1	-
1316	641612.76	2284157.37	Картометрический метод	0.1	-
1317	641612.43	2284156.12	Картометрический метод	0.1	-
1318	641613.43	2284149.09	Картометрический метод	0.1	-
1319	641592.34	2284154.60	Картометрический метод	0.1	-
1320	641590.17	2284162.23	Картометрический метод	0.1	-
1321	641589.02	2284163.72	Картометрический метод	0.1	-
1322	641587.77	2284164.05	Картометрический метод	0.1	-
1323	641586.52	2284163.72	Картометрический метод	0.1	-
1324	641585.60	2284162.80	Картометрический метод	0.1	-
1325	641585.27	2284161.55	Картометрический метод	0.1	-
1326	641586.72	2284156.06	Картометрический метод	0.1	-
1327	641566.04	2284161.46	Картометрический метод	0.1	-
1328	641562.37	2284170.43	Картометрический метод	0.1	-
1329	641561.31	2284171.65	Картометрический метод	0.1	-
1330	641560.06	2284171.98	Картометрический метод	0.1	-
1331	641558.81	2284171.65	Картометрический метод	0.1	-
1332	641557.89	2284170.73	Картометрический метод	0.1	-
1333	641557.56	2284169.48	Картометрический метод	0.1	-
1334	641559.99	2284163.04	Картометрический метод	0.1	-
1335	641495.66	2284179.83	Картометрический метод	0.1	-
1336	641498.04	2284188.76	Картометрический метод	0.1	-

2. Сведения о характерных точках границ объекта					
Обозначение характерных точек границ	Координаты, м		Метод определения координат характерной точки	Средняя квадратическая погрешность положения характерной точки (Mt), м	Описание обозначения точки на местности (при наличии)
	X	Y			
1	2	3	4	5	6
1337	641497.79	2284190.65	Картометрический метод	0.1	-
1338	641496.87	2284191.57	Картометрический метод	0.1	-
1339	641495.62	2284191.90	Картометрический метод	0.1	-
1340	641494.37	2284191.57	Картометрический метод	0.1	-
1341	641493.45	2284190.65	Картометрический метод	0.1	-
1342	641490.82	2284181.09	Картометрический метод	0.1	-
1343	641469.66	2284186.61	Картометрический метод	0.1	-
1344	641472.17	2284195.47	Картометрический метод	0.1	-
1345	641471.93	2284197.40	Картометрический метод	0.1	-
1346	641471.01	2284198.32	Картометрический метод	0.1	-
1347	641469.76	2284198.65	Картометрический метод	0.1	-
1348	641468.51	2284198.32	Картометрический метод	0.1	-
1349	641467.59	2284197.40	Картометрический метод	0.1	-
1350	641464.83	2284187.91	Картометрический метод	0.1	-
1351	641424.06	2284199.28	Картометрический метод	0.1	-
1352	641429.51	2284205.76	Картометрический метод	0.1	-
1353	641430.10	2284207.37	Картометрический метод	0.1	-
1354	641429.77	2284208.62	Картометрический метод	0.1	-
1355	641428.85	2284209.53	Картометрический метод	0.1	-
1356	641427.60	2284209.87	Картометрический метод	0.1	-
1357	641426.35	2284209.53	Картометрический метод	0.1	-
1358	641418.77	2284200.75	Картометрический метод	0.1	-
1359	641379.95	2284211.58	Картометрический метод	0.1	-
1360	641384.69	2284215.12	Картометрический метод	0.1	-
1361	641385.36	2284215.88	Картометрический метод	0.1	-

2. Сведения о характерных точках границ объекта					
Обозначение характерных точек границ	Координаты, м		Метод определения координат характерной точки	Средняя квадратическая погрешность положения характерной точки (Mt), м	Описание обозначения точки на местности (при наличии)
	X	Y			
1	2	3	4	5	6
1362	641385.69	2284217.13	Картометрический метод	0.1	-
1363	641385.36	2284218.38	Картометрический метод	0.1	-
1364	641384.44	2284219.29	Картометрический метод	0.1	-
1365	641383.19	2284219.63	Картометрический метод	0.1	-
1366	641381.94	2284219.29	Картометрический метод	0.1	-
1367	641373.86	2284213.28	Картометрический метод	0.1	-
1368	641349.32	2284220.12	Картометрический метод	0.1	-
1369	641351.46	2284231.39	Картометрический метод	0.1	-
1370	641356.08	2284250.10	Картометрический метод	0.1	-
1371	641355.82	2284251.94	Картометрический метод	0.1	-
1372	641354.91	2284252.86	Картометрический метод	0.1	-
1373	641353.66	2284253.19	Картометрический метод	0.1	-
1374	641352.41	2284252.86	Картометрический метод	0.1	-
1375	641351.49	2284251.94	Картометрический метод	0.1	-
1376	641346.59	2284232.52	Картометрический метод	0.1	-
1377	641344.49	2284221.46	Картометрический метод	0.1	-
1378	641323.03	2284227.45	Картометрический метод	0.1	-
1379	641321.11	2284227.21	Картометрический метод	0.1	-
1380	641316.35	2284223.01	Картометрический метод	0.1	-
1381	641317.53	2284246.28	Картометрический метод	0.1	-
1382	641322.61	2284346.37	Картометрический метод	0.1	-
1383	641322.28	2284347.75	Картометрический метод	0.1	-
1384	641313.17	2284362.38	Картометрический метод	0.1	-
1385	641312.30	2284363.23	Картометрический метод	0.1	-
1386	641311.05	2284363.56	Картометрический метод	0.1	-

2. Сведения о характерных точках границ объекта					
Обозначение характерных точек границ	Координаты, м		Метод определения координат характерной точки	Средняя квадратическая погрешность положения характерной точки (Mt), м	Описание обозначения точки на местности (при наличии)
	X	Y			
1	2	3	4	5	6
1387	641309.80	2284363.23	Картометрический метод	0.1	-
1388	641308.88	2284362.31	Картометрический метод	0.1	-
1389	641308.55	2284361.06	Картометрический метод	0.1	-
1390	641308.88	2284359.81	Картометрический метод	0.1	-
1391	641317.58	2284345.84	Картометрический метод	0.1	-
1392	641312.68	2284249.23	Картометрический метод	0.1	-
1393	641289.56	2284252.20	Картометрический метод	0.1	-
1394	641282.09	2284267.18	Картометрический метод	0.1	-
1395	641274.08	2284283.23	Картометрический метод	0.1	-
1396	641273.09	2284284.28	Картометрический метод	0.1	-
1397	641271.84	2284284.62	Картометрический метод	0.1	-
1398	641270.59	2284284.28	Картометрический метод	0.1	-
1399	641269.67	2284283.37	Картометрический метод	0.1	-
1400	641269.34	2284282.12	Картометрический метод	0.1	-
1401	641269.60	2284281.00	Картометрический метод	0.1	-
1402	641277.61	2284264.94	Картометрический метод	0.1	-
1403	641283.23	2284253.68	Картометрический метод	0.1	-
1404	640986.84	2284330.39	Картометрический метод	0.1	-
1405	640985.47	2284330.75	Картометрический метод	0.1	-
1406	640980.11	2284336.67	Картометрический метод	0.1	-
1407	640979.13	2284349.64	Картометрический метод	0.1	-
1408	641005.39	2284429.21	Картометрический метод	0.1	-
1409	641016.58	2284439.28	Картометрический метод	0.1	-
1410	641179.22	2284401.85	Картометрический метод	0.1	-
1411	641177.02	2284387.20	Картометрический метод	0.1	-

2. Сведения о характерных точках границ объекта					
Обозначение характерных точек границ	Координаты, м		Метод определения координат характерной точки	Средняя квадратическая погрешность положения характерной точки (Mt), м	Описание обозначения точки на местности (при наличии)
	X	Y			
1	2	3	4	5	6
1412	641177.32	2284385.58	Картометрический метод	0.1	-
1413	641178.24	2284384.66	Картометрический метод	0.1	-
1414	641179.49	2284384.33	Картометрический метод	0.1	-
1415	641180.74	2284384.66	Картометрический метод	0.1	-
1416	641181.66	2284385.58	Картометрический метод	0.1	-
1417	641184.10	2284400.72	Картометрический метод	0.1	-
1418	641252.97	2284384.87	Картометрический метод	0.1	-
1419	641250.86	2284370.26	Картометрический метод	0.1	-
1420	641251.17	2284368.65	Картометрический метод	0.1	-
1421	641252.09	2284367.73	Картометрический метод	0.1	-
1422	641253.34	2284367.40	Картометрический метод	0.1	-
1423	641254.59	2284367.73	Картометрический метод	0.1	-
1424	641255.50	2284368.65	Картометрический метод	0.1	-
1425	641257.86	2284383.75	Картометрический метод	0.1	-
1426	641282.60	2284378.05	Картометрический метод	0.1	-
1427	641284.41	2284378.32	Картометрический метод	0.1	-
1428	641285.33	2284379.24	Картометрический метод	0.1	-
1429	641285.66	2284380.49	Картометрический метод	0.1	-
1430	641285.33	2284381.74	Картометрический метод	0.1	-
1431	641284.41	2284382.66	Картометрический метод	0.1	-
1432	641257.16	2284389.04	Картометрический метод	0.1	-
1433	641255.81	2284389.48	Картометрический метод	0.1	-
1434	641183.41	2284406.01	Картометрический метод	0.1	-
1435	641182.06	2284406.45	Картометрический метод	0.1	-
1436	641016.43	2284444.44	Картометрический метод	0.1	-

2. Сведения о характерных точках границ объекта

Обозначение характерных точек границ	Координаты, м		Метод определения координат характерной точки	Средняя квадратическая погрешность положения характерной точки (Mt), м	Описание обозначения точки на местности (при наличии)
	X	Y			
1	2	3	4	5	6
1437	641014.62	2284444.17	Картометрический метод	0.1	-
1438	641003.74	2284434.45	Картометрический метод	0.1	-
1439	640994.65	2284451.11	Картометрический метод	0.1	-
1440	640993.71	2284452.08	Картометрический метод	0.1	-
1441	640810.87	2284486.77	Картометрический метод	0.1	-
1442	640810.61	2284493.09	Картометрический метод	0.1	-
1443	640810.28	2284494.24	Картометрический метод	0.1	-
1444	640809.36	2284495.16	Картометрический метод	0.1	-
1445	640808.11	2284495.49	Картометрический метод	0.1	-
1446	640806.86	2284495.16	Картометрический метод	0.1	-
1447	640805.94	2284494.24	Картометрический метод	0.1	-
1448	640805.61	2284492.99	Картометрический метод	0.1	-
1449	640805.96	2284484.58	Картометрический метод	0.1	-
1450	640806.29	2284483.43	Картометрический метод	0.1	-
1451	640807.20	2284482.51	Картометрический метод	0.1	-
1452	640990.83	2284447.67	Картометрический метод	0.1	-
1453	641000.23	2284430.44	Картометрический метод	0.1	-
1454	640973.60	2284350.62	Картометрический метод	0.1	-
1455	640973.48	2284349.61	Картометрический метод	0.1	-
1456	640974.72	2284335.22	Картометрический метод	0.1	-
1457	640975.05	2284334.19	Картометрический метод	0.1	-
1458	640978.95	2284329.98	Картометрический метод	0.1	-
1459	640976.13	2284329.29	Картометрический метод	0.1	-
1460	640974.82	2284328.50	Картометрический метод	0.1	-
1461	640956.99	2284307.89	Картометрический метод	0.1	-

2. Сведения о характерных точках границ объекта					
Обозначение характерных точек границ	Координаты, м		Метод определения координат характерной точки	Средняя квадратическая погрешность положения характерной точки (Mt), м	Описание обозначения точки на местности (при наличии)
	X	Y			
1	2	3	4	5	6
1462	640951.63	2284294.39	Картометрический метод	0.1	-
1463	640911.23	2284284.18	Картометрический метод	0.1	-
1464	640896.11	2284282.21	Картометрический метод	0.1	-
1465	640886.49	2284288.45	Картометрический метод	0.1	-
1466	640905.20	2284343.34	Картометрический метод	0.1	-
1467	640905.00	2284345.40	Картометрический метод	0.1	-
1468	640904.09	2284346.32	Картометрический метод	0.1	-
1469	640902.84	2284346.65	Картометрический метод	0.1	-
1470	640901.59	2284346.32	Картометрический метод	0.1	-
1471	640900.67	2284345.40	Картометрический метод	0.1	-
1472	640881.37	2284288.90	Картометрический метод	0.1	-
1473	640871.04	2284280.53	Картометрический метод	0.1	-
1474	640870.16	2284279.10	Картометрический метод	0.1	-
1475	640866.35	2284260.73	Картометрический метод	0.1	-
1476	640866.63	2284258.98	Картометрический метод	0.1	-
1477	640867.55	2284258.06	Картометрический метод	0.1	-
1478	640868.80	2284257.73	Картометрический метод	0.1	-
1479	640870.05	2284258.06	Картометрический метод	0.1	-
1480	640870.97	2284258.98	Картометрический метод	0.1	-
1481	640874.88	2284277.21	Картометрический метод	0.1	-
1482	640883.66	2284284.33	Картометрический метод	0.1	-
1483	640894.16	2284277.52	Картометрический метод	0.1	-
1484	640895.53	2284277.12	Картометрический метод	0.1	-
1485	640912.02	2284279.24	Картометрический метод	0.1	-
1486	640954.11	2284289.86	Картометрический метод	0.1	-

2. Сведения о характерных точках границ объекта					
Обозначение характерных точек границ	Координаты, м		Метод определения координат характерной точки	Средняя квадратическая погрешность положения характерной точки (Mt), м	Описание обозначения точки на местности (при наличии)
	X	Y			
1	2	3	4	5	6
1487	640955.67	2284291.04	Картометрический метод	0.1	-
1488	640961.06	2284304.94	Картометрический метод	0.1	-
1489	640978.08	2284324.62	Картометрический метод	0.1	-
1490	640979.96	2284325.08	Картометрический метод	0.1	-
1491	640985.64	2284314.25	Картометрический метод	0.1	-
1492	640986.59	2284313.26	Картометрический метод	0.1	-
1493	641083.04	2284286.56	Картометрический метод	0.1	-
1494	641067.29	2284220.91	Картометрический метод	0.1	-
1495	641058.81	2284209.31	Картометрический метод	0.1	-
1496	640927.10	2284245.78	Картометрический метод	0.1	-
1497	640907.70	2284251.78	Картометрический метод	0.1	-
1498	640906.50	2284251.77	Картометрический метод	0.1	-
1499	640893.93	2284248.52	Картометрический метод	0.1	-
1500	640892.39	2284247.35	Картометрический метод	0.1	-
1501	640892.06	2284246.10	Картометрический метод	0.1	-
1502	640892.39	2284244.85	Картометрический метод	0.1	-
1503	640893.31	2284243.93	Картометрический метод	0.1	-
1504	640894.56	2284243.60	Картометрический метод	0.1	-
1505	640906.18	2284246.53	Картометрический метод	0.1	-
1506	640913.51	2284237.44	Картометрический метод	0.1	-
1507	640915.45	2284236.51	Картометрический метод	0.1	-
1508	640916.70	2284236.84	Картометрический метод	0.1	-
1509	640917.62	2284237.76	Картометрический метод	0.1	-
1510	640917.95	2284239.01	Картометрический метод	0.1	-
1511	640917.62	2284240.26	Картометрический метод	0.1	-

2. Сведения о характерных точках границ объекта					
Обозначение характерных точек границ	Координаты, м		Метод определения координат характерной точки	Средняя квадратическая погрешность положения характерной точки (Mt), м	Описание обозначения точки на местности (при наличии)
	X	Y			
1	2	3	4	5	6
1512	640914.20	2284244.54	Картометрический метод	0.1	-
1513	640925.66	2284241.00	Картометрический метод	0.1	-
1514	640945.77	2284235.43	Картометрический метод	0.1	-
1515	640950.16	2284225.07	Картометрический метод	0.1	-
1516	640951.22	2284223.88	Картометрический метод	0.1	-
1517	640952.47	2284223.55	Картометрический метод	0.1	-
1518	640953.72	2284223.88	Картометрический метод	0.1	-
1519	640954.63	2284224.80	Картометрический метод	0.1	-
1520	640954.97	2284226.05	Картометрический метод	0.1	-
1521	640951.92	2284233.72	Картометрический метод	0.1	-
1522	641008.10	2284218.16	Картометрический метод	0.1	-
1523	641004.89	2284212.10	Картометрический метод	0.1	-
1524	641004.61	2284210.94	Картометрический метод	0.1	-
1525	641004.94	2284209.69	Картометрический метод	0.1	-
1526	641005.86	2284208.77	Картометрический метод	0.1	-
1527	641007.11	2284208.44	Картометрический метод	0.1	-
1528	641008.36	2284208.77	Картометрический метод	0.1	-
1529	641009.27	2284209.69	Картометрический метод	0.1	-
1530	641013.03	2284216.80	Картометрический метод	0.1	-
1531	641054.74	2284205.25	Картометрический метод	0.1	-
1532	641050.50	2284201.45	Картометрический метод	0.1	-
1533	641049.67	2284199.59	Картометрический метод	0.1	-
1534	641050.00	2284198.34	Картометрический метод	0.1	-
1535	641050.92	2284197.42	Картометрический метод	0.1	-
1536	641052.17	2284197.09	Картометрический метод	0.1	-

2. Сведения о характерных точках границ объекта					
Обозначение характерных точек границ	Координаты, м		Метод определения координат характерной точки	Средняя квадратическая погрешность положения характерной точки (Mt), м	Описание обозначения точки на местности (при наличии)
	X	Y			
1	2	3	4	5	6
1537	641053.42	2284197.42	Картометрический метод	0.1	-
1538	641061.48	2284204.57	Картометрический метод	0.1	-
1539	641071.62	2284218.36	Картометрический метод	0.1	-
1540	641088.46	2284287.74	Картометрический метод	0.1	-
1541	641088.20	2284289.58	Картометрический метод	0.1	-
1542	641087.28	2284290.49	Картометрический метод	0.1	-
1543	640989.54	2284317.56	Картометрический метод	0.1	-
1544	640985.19	2284325.65	Картометрический метод	0.1	-
1545	641255.04	2284255.81	Картометрический метод	0.1	-
1546	641249.29	2284245.91	Картометрический метод	0.1	-
1547	641116.93	2284281.34	Картометрический метод	0.1	-
1548	641115.03	2284281.09	Картометрический метод	0.1	-
1549	641114.11	2284280.17	Картометрический метод	0.1	-
1550	641113.78	2284278.92	Картометрический метод	0.1	-
1551	641114.11	2284277.67	Картометрический метод	0.1	-
1552	641115.03	2284276.76	Картометрический метод	0.1	-
1553	641299.09	2284227.40	Картометрический метод	0.1	-
1554	641299.01	2284206.77	Картометрический метод	0.1	-
1555	641293.08	2284167.11	Картометрический метод	0.1	-
1556	641288.98	2284151.15	Картометрический метод	0.1	-
1557	641279.56	2284153.46	Картометрический метод	0.1	-
1558	641082.13	2284203.86	Картометрический метод	0.1	-
1559	641079.23	2284204.61	Картометрический метод	0.1	-
1560	641077.36	2284204.36	Картометрический метод	0.1	-
1561	641055.18	2284184.34	Картометрический метод	0.1	-

2. Сведения о характерных точках границ объекта

Обозначение характерных точек границ	Координаты, м		Метод определения координат характерной точки	Средняя квадратическая погрешность положения характерной точки (Mt), м	Описание обозначения точки на местности (при наличии)
	X	Y			
1	2	3	4	5	6
1562	641054.48	2284183.27	Картометрический метод	0.1	-
1563	641024.51	2284091.60	Картометрический метод	0.1	-
1564	640996.73	2283992.30	Картометрический метод	0.1	-
1565	640785.56	2284050.24	Картометрический метод	0.1	-
1566	640808.56	2284151.43	Картометрический метод	0.1	-
1567	640812.54	2284153.85	Картометрический метод	0.1	-
1568	641002.21	2284104.43	Картометрический метод	0.1	-
1569	641004.10	2284104.68	Картометрический метод	0.1	-
1570	641005.01	2284105.60	Картометрический метод	0.1	-
1571	641005.35	2284106.85	Картометрический метод	0.1	-
1572	641002.94	2284122.24	Картометрический метод	0.1	-
1573	641001.73	2284124.01	Картометрический метод	0.1	-
1574	641000.48	2284124.35	Картометрический метод	0.1	-
1575	640999.23	2284124.01	Картометрический метод	0.1	-
1576	640998.31	2284123.10	Картометрический метод	0.1	-
1577	640997.98	2284121.85	Картометрический метод	0.1	-
1578	640999.78	2284110.23	Картометрический метод	0.1	-
1579	640957.39	2284121.28	Картометрический метод	0.1	-
1580	640960.20	2284132.45	Картометрический метод	0.1	-
1581	640959.94	2284134.31	Картометрический метод	0.1	-
1582	640959.03	2284135.23	Картометрический метод	0.1	-
1583	640957.78	2284135.56	Картометрический метод	0.1	-
1584	640956.53	2284135.23	Картометрический метод	0.1	-
1585	640955.61	2284134.31	Картометрический метод	0.1	-
1586	640952.55	2284122.54	Картометрический метод	0.1	-

2. Сведения о характерных точках границ объекта

Обозначение характерных точек границ	Координаты, м		Метод определения координат характерной точки	Средняя квадратическая погрешность положения характерной точки (Mt), м	Описание обозначения точки на местности (при наличии)
	X	Y			
1	2	3	4	5	6
1587	640908.97	2284133.89	Картометрический метод	0.1	-
1588	640911.31	2284145.35	Картометрический метод	0.1	-
1589	640911.03	2284147.10	Картометрический метод	0.1	-
1590	640910.11	2284148.02	Картометрический метод	0.1	-
1591	640908.86	2284148.35	Картометрический метод	0.1	-
1592	640907.61	2284148.02	Картометрический метод	0.1	-
1593	640906.69	2284147.10	Картометрический метод	0.1	-
1594	640904.12	2284135.15	Картометрический метод	0.1	-
1595	640884.53	2284140.26	Картометрический метод	0.1	-
1596	640885.59	2284152.57	Картометрический метод	0.1	-
1597	640885.27	2284154.04	Картометрический метод	0.1	-
1598	640884.35	2284154.95	Картометрический метод	0.1	-
1599	640883.10	2284155.29	Картометрический метод	0.1	-
1600	640881.85	2284154.95	Картометрический метод	0.1	-
1601	640880.93	2284154.04	Картометрический метод	0.1	-
1602	640880.61	2284153.00	Картометрический метод	0.1	-
1603	640879.62	2284141.54	Картометрический метод	0.1	-
1604	640860.19	2284146.60	Картометрический метод	0.1	-
1605	640860.43	2284159.02	Картометрический метод	0.1	-
1606	640860.10	2284160.32	Картометрический метод	0.1	-
1607	640859.19	2284161.23	Картометрический метод	0.1	-
1608	640857.94	2284161.57	Картометрический метод	0.1	-
1609	640856.69	2284161.23	Картометрический метод	0.1	-
1610	640855.77	2284160.32	Картометрический метод	0.1	-
1611	640855.44	2284159.11	Картометрический метод	0.1	-

2. Сведения о характерных точках границ объекта					
Обозначение характерных точек границ	Координаты, м		Метод определения координат характерной точки	Средняя квадратическая погрешность положения характерной точки (Mt), м	Описание обозначения точки на местности (при наличии)
	X	Y			
1	2	3	4	5	6
1612	640855.21	2284147.90	Картометрический метод	0.1	-
1613	640812.77	2284158.95	Картометрический метод	0.1	-
1614	640810.89	2284158.70	Картометрический метод	0.1	-
1615	640805.06	2284155.14	Картометрический метод	0.1	-
1616	640804.19	2284154.26	Картометрический метод	0.1	-
1617	640780.74	2284051.56	Картометрический метод	0.1	-
1618	640775.49	2284053.00	Картометрический метод	0.1	-
1619	640777.60	2284055.43	Картометрический метод	0.1	-
1620	640778.16	2284056.55	Картометрический метод	0.1	-
1621	640799.45	2284158.44	Картометрический метод	0.1	-
1622	640799.17	2284160.21	Картометрический метод	0.1	-
1623	640798.26	2284161.12	Картометрический метод	0.1	-
1624	640752.55	2284173.99	Картометрический метод	0.1	-
1625	640754.10	2284186.75	Картометрический метод	0.1	-
1626	640753.79	2284188.31	Картометрический метод	0.1	-
1627	640752.87	2284189.22	Картометрический метод	0.1	-
1628	640751.62	2284189.56	Картометрический метод	0.1	-
1629	640750.37	2284189.22	Картометрический метод	0.1	-
1630	640749.45	2284188.31	Картометрический метод	0.1	-
1631	640747.68	2284175.35	Картометрический метод	0.1	-
1632	640705.19	2284187.24	Картометрический метод	0.1	-
1633	640709.44	2284196.89	Картометрический метод	0.1	-
1634	640709.65	2284197.90	Картометрический метод	0.1	-
1635	640709.32	2284199.15	Картометрический метод	0.1	-
1636	640708.40	2284200.06	Картометрический метод	0.1	-

2. Сведения о характерных точках границ объекта					
Обозначение характерных точек границ	Координаты, м		Метод определения координат характерной точки	Средняя квадратическая погрешность положения характерной точки (Mt), м	Описание обозначения точки на местности (при наличии)
	X	Y			
1	2	3	4	5	6
1637	640707.15	2284200.40	Картометрический метод	0.1	-
1638	640705.90	2284200.06	Картометрический метод	0.1	-
1639	640704.98	2284199.15	Картометрический метод	0.1	-
1640	640700.33	2284188.60	Картометрический метод	0.1	-
1641	640678.51	2284194.71	Картометрический метод	0.1	-
1642	640676.59	2284194.47	Картометрический метод	0.1	-
1643	640675.67	2284193.55	Картометрический метод	0.1	-
1644	640675.34	2284192.30	Картометрический метод	0.1	-
1645	640675.67	2284191.05	Картометрический метод	0.1	-
1646	640676.59	2284190.13	Картометрический метод	0.1	-
1647	640794.08	2284157.18	Картометрический метод	0.1	-
1648	640773.40	2284058.21	Картометрический метод	0.1	-
1649	640770.14	2284054.47	Картометрический метод	0.1	-
1650	640639.26	2284090.38	Картометрический метод	0.1	-
1651	640454.76	2284140.10	Картометрический метод	0.1	-
1652	640451.93	2284146.58	Картометрический метод	0.1	-
1653	640476.33	2284236.12	Картометрический метод	0.1	-
1654	640488.57	2284237.44	Картометрический метод	0.1	-
1655	640658.01	2284194.88	Картометрический метод	0.1	-
1656	640659.87	2284195.14	Картометрический метод	0.1	-
1657	640660.78	2284196.06	Картометрический метод	0.1	-
1658	640661.12	2284197.31	Картометрический метод	0.1	-
1659	640657.55	2284212.68	Картометрический метод	0.1	-
1660	640656.37	2284214.27	Картометрический метод	0.1	-
1661	640655.12	2284214.61	Картометрический метод	0.1	-

2. Сведения о характерных точках границ объекта					
Обозначение характерных точек границ	Координаты, м		Метод определения координат характерной точки	Средняя квадратическая погрешность положения характерной точки (Mt), м	Описание обозначения точки на местности (при наличии)
	X	Y			
1	2	3	4	5	6
1662	640653.87	2284214.27	Картометрический метод	0.1	-
1663	640652.95	2284213.36	Картометрический метод	0.1	-
1664	640652.62	2284212.11	Картометрический метод	0.1	-
1665	640655.24	2284200.73	Картометрический метод	0.1	-
1666	640540.75	2284229.49	Картометрический метод	0.1	-
1667	640544.33	2284237.44	Картометрический метод	0.1	-
1668	640544.56	2284238.47	Картометрический метод	0.1	-
1669	640544.22	2284239.72	Картометрический метод	0.1	-
1670	640543.31	2284240.63	Картометрический метод	0.1	-
1671	640542.06	2284240.97	Картометрический метод	0.1	-
1672	640540.81	2284240.63	Картометрический метод	0.1	-
1673	640539.89	2284239.72	Картометрический метод	0.1	-
1674	640535.82	2284230.72	Картометрический метод	0.1	-
1675	640515.92	2284235.72	Картометрический метод	0.1	-
1676	640517.64	2284244.16	Картометрический метод	0.1	-
1677	640517.36	2284245.90	Картометрический метод	0.1	-
1678	640516.44	2284246.82	Картометрический метод	0.1	-
1679	640515.19	2284247.15	Картометрический метод	0.1	-
1680	640513.94	2284246.82	Картометрический метод	0.1	-
1681	640513.03	2284245.90	Картометрический метод	0.1	-
1682	640511.07	2284236.94	Картометрический метод	0.1	-
1683	640489.35	2284242.39	Картометрический метод	0.1	-
1684	640474.10	2284240.91	Картометрический метод	0.1	-
1685	640473.12	2284240.59	Картометрический метод	0.1	-
1686	640472.20	2284239.67	Картометрический метод	0.1	-

2. Сведения о характерных точках границ объекта					
Обозначение характерных точек границ	Координаты, м		Метод определения координат характерной точки	Средняя квадратическая погрешность положения характерной точки (Mt), м	Описание обозначения точки на местности (при наличии)
	X	Y			
1	2	3	4	5	6
1687	640447.14	2284148.02	Картометрический метод	0.1	-
1688	640440.84	2284154.91	Картометрический метод	0.1	-
1689	640442.28	2284160.45	Картометрический метод	0.1	-
1690	640464.66	2284241.53	Картометрический метод	0.1	-
1691	640490.00	2284334.42	Картометрический метод	0.1	-
1692	640495.73	2284332.89	Картометрический метод	0.1	-
1693	640496.55	2284335.96	Картометрический метод	0.1	-
1694	640526.55	2284348.49	Картометрический метод	0.1	-
1695	640573.35	2284337.25	Картометрический метод	0.1	-
1696	640567.30	2284331.08	Картометрический метод	0.1	-
1697	640566.59	2284329.33	Картометрический метод	0.1	-
1698	640566.92	2284328.08	Картометрический метод	0.1	-
1699	640567.84	2284327.16	Картометрический метод	0.1	-
1700	640569.09	2284326.83	Картометрический метод	0.1	-
1701	640570.34	2284327.16	Картометрический метод	0.1	-
1702	640579.02	2284335.89	Картометрический метод	0.1	-
1703	640602.83	2284330.18	Картометрический метод	0.1	-
1704	640604.63	2284318.67	Картометрический метод	0.1	-
1705	640605.85	2284316.89	Картометрический метод	0.1	-
1706	640607.10	2284316.56	Картометрический метод	0.1	-
1707	640608.35	2284316.89	Картометрический метод	0.1	-
1708	640609.27	2284317.81	Картометрический метод	0.1	-
1709	640609.60	2284319.06	Картометрический метод	0.1	-
1710	640608.09	2284328.92	Картометрический метод	0.1	-
1711	640656.17	2284317.38	Картометрический метод	0.1	-

2. Сведения о характерных точках границ объекта

Обозначение характерных точек границ	Координаты, м		Метод определения координат характерной точки	Средняя квадратическая погрешность положения характерной точки (Mt), м	Описание обозначения точки на местности (при наличии)
	X	Y			
1	2	3	4	5	6
1712	640650.36	2284308.51	Картометрический метод	0.1	-
1713	640649.95	2284307.14	Картометрический метод	0.1	-
1714	640650.29	2284305.89	Картометрический метод	0.1	-
1715	640651.20	2284304.97	Картометрический метод	0.1	-
1716	640652.45	2284304.64	Картометрический метод	0.1	-
1717	640653.70	2284304.97	Картометрический метод	0.1	-
1718	640654.55	2284305.77	Картометрический метод	0.1	-
1719	640661.34	2284316.14	Картометрический метод	0.1	-
1720	640685.34	2284310.38	Картометрический метод	0.1	-
1721	640678.79	2284301.33	Картометрический метод	0.1	-
1722	640678.32	2284299.87	Картометрический метод	0.1	-
1723	640678.65	2284298.62	Картометрический метод	0.1	-
1724	640679.57	2284297.70	Картометрический метод	0.1	-
1725	640680.82	2284297.37	Картометрический метод	0.1	-
1726	640682.07	2284297.70	Картометрический метод	0.1	-
1727	640682.85	2284298.40	Картометрический метод	0.1	-
1728	640690.60	2284309.12	Картометрический метод	0.1	-
1729	640716.94	2284302.80	Картометрический метод	0.1	-
1730	640716.61	2284291.83	Картометрический метод	0.1	-
1731	640716.94	2284290.50	Картометрический метод	0.1	-
1732	640717.86	2284289.58	Картометрический метод	0.1	-
1733	640719.11	2284289.25	Картометрический метод	0.1	-
1734	640720.36	2284289.58	Картометрический метод	0.1	-
1735	640721.27	2284290.50	Картометрический метод	0.1	-
1736	640721.60	2284291.67	Картометрический метод	0.1	-

2. Сведения о характерных точках границ объекта

Обозначение характерных точек границ	Координаты, м		Метод определения координат характерной точки	Средняя квадратическая погрешность положения характерной точки (Mt), м	Описание обозначения точки на местности (при наличии)
	X	Y			
1	2	3	4	5	6
1737	640721.91	2284301.61	Картометрический метод	0.1	-
1738	640772.07	2284289.57	Картометрический метод	0.1	-
1739	640764.63	2284283.39	Картометрический метод	0.1	-
1740	640763.73	2284281.47	Картометрический метод	0.1	-
1741	640764.06	2284280.22	Картометрический метод	0.1	-
1742	640764.98	2284279.30	Картометрический метод	0.1	-
1743	640766.23	2284278.97	Картометрический метод	0.1	-
1744	640767.48	2284279.30	Картометрический метод	0.1	-
1745	640778.14	2284288.12	Картометрический метод	0.1	-
1746	640801.82	2284282.43	Картометрический метод	0.1	-
1747	640802.10	2284268.82	Картометрический метод	0.1	-
1748	640802.43	2284267.63	Картометрический метод	0.1	-
1749	640803.35	2284266.71	Картометрический метод	0.1	-
1750	640804.60	2284266.38	Картометрический метод	0.1	-
1751	640805.85	2284266.71	Картометрический метод	0.1	-
1752	640806.76	2284267.63	Картометрический метод	0.1	-
1753	640807.10	2284268.88	Картометрический метод	0.1	-
1754	640806.85	2284281.23	Картометрический метод	0.1	-
1755	640831.39	2284275.34	Картометрический метод	0.1	-
1756	640830.00	2284264.57	Картометрический метод	0.1	-
1757	640830.31	2284263.00	Картометрический метод	0.1	-
1758	640831.23	2284262.08	Картометрический метод	0.1	-
1759	640832.48	2284261.75	Картометрический метод	0.1	-
1760	640833.73	2284262.08	Картометрический метод	0.1	-
1761	640834.65	2284263.00	Картометрический метод	0.1	-

2. Сведения о характерных точках границ объекта					
Обозначение характерных точек границ	Координаты, м		Метод определения координат характерной точки	Средняя квадратическая погрешность положения характерной точки (Mt), м	Описание обозначения точки на местности (при наличии)
	X	Y			
1	2	3	4	5	6
1762	640836.60	2284276.72	Картометрический метод	0.1	-
1763	640836.41	2284278.48	Картометрический метод	0.1	-
1764	640835.49	2284279.39	Картометрический метод	0.1	-
1765	640804.86	2284286.85	Картометрический метод	0.1	-
1766	640778.09	2284293.27	Картометрический метод	0.1	-
1767	640720.28	2284307.14	Картометрический метод	0.1	-
1768	640690.13	2284314.38	Картометрический метод	0.1	-
1769	640660.79	2284321.42	Картометрический метод	0.1	-
1770	640605.63	2284334.65	Картометрический метод	0.1	-
1771	640579.87	2284340.83	Картометрический метод	0.1	-
1772	640578.43	2284341.36	Картометрический метод	0.1	-
1773	640528.89	2284353.07	Картометрический метод	0.1	-
1774	640528.73	2284373.60	Картометрический метод	0.1	-
1775	640541.85	2284396.79	Картометрический метод	0.1	-
1776	640597.54	2284376.34	Картометрический метод	0.1	-
1777	640599.66	2284376.52	Картометрический метод	0.1	-
1778	640600.50	2284377.33	Картометрический метод	0.1	-
1779	640628.31	2284420.37	Картометрический метод	0.1	-
1780	640674.63	2284492.07	Картометрический метод	0.1	-
1781	640675.03	2284493.42	Картометрический метод	0.1	-
1782	640674.70	2284494.67	Картометрический метод	0.1	-
1783	640673.78	2284495.59	Картометрический метод	0.1	-
1784	640672.53	2284495.92	Картометрический метод	0.1	-
1785	640671.28	2284495.59	Картометрический метод	0.1	-
1786	640670.43	2284494.78	Картометрический метод	0.1	-

2. Сведения о характерных точках границ объекта

Обозначение характерных точек границ	Координаты, м		Метод определения координат характерной точки	Средняя квадратическая погрешность положения характерной точки (Mt), м	Описание обозначения точки на местности (при наличии)
	X	Y			
1	2	3	4	5	6
1787	640657.03	2284474.04	Картометрический метод	0.1	-
1788	640655.89	2284479.99	Картометрический метод	0.1	-
1789	640654.69	2284481.69	Картометрический метод	0.1	-
1790	640653.44	2284482.02	Картометрический метод	0.1	-
1791	640652.19	2284481.69	Картометрический метод	0.1	-
1792	640651.27	2284480.77	Картометрический метод	0.1	-
1793	640650.94	2284479.52	Картометрический метод	0.1	-
1794	640653.10	2284467.96	Картометрический метод	0.1	-
1795	640641.02	2284449.26	Картометрический метод	0.1	-
1796	640637.77	2284455.30	Картометрический метод	0.1	-
1797	640636.82	2284456.28	Картометрический метод	0.1	-
1798	640635.57	2284456.62	Картометрический метод	0.1	-
1799	640634.32	2284456.28	Картометрический метод	0.1	-
1800	640633.40	2284455.37	Картометрический метод	0.1	-
1801	640633.07	2284454.12	Картометрический метод	0.1	-
1802	640633.37	2284452.93	Картометрический метод	0.1	-
1803	640637.93	2284444.47	Картометрический метод	0.1	-
1804	640625.28	2284424.89	Картометрический метод	0.1	-
1805	640618.53	2284428.17	Картометрический метод	0.1	-
1806	640617.44	2284428.42	Картометрический метод	0.1	-
1807	640616.19	2284428.09	Картометрический метод	0.1	-
1808	640615.27	2284427.17	Картометрический метод	0.1	-
1809	640614.94	2284425.92	Картометрический метод	0.1	-
1810	640615.27	2284424.67	Картометрический метод	0.1	-
1811	640616.19	2284423.76	Картометрический метод	0.1	-

2. Сведения о характерных точках границ объекта					
Обозначение характерных точек границ	Координаты, м		Метод определения координат характерной точки	Средняя квадратическая погрешность положения характерной точки (Mt), м	Описание обозначения точки на местности (при наличии)
	X	Y			
1	2	3	4	5	6
1812	640622.55	2284420.66	Картометрический метод	0.1	-
1813	640600.06	2284385.86	Картометрический метод	0.1	-
1814	640599.16	2284393.34	Картометрический метод	0.1	-
1815	640598.85	2284394.30	Картометрический метод	0.1	-
1816	640597.93	2284395.21	Картометрический метод	0.1	-
1817	640596.68	2284395.55	Картометрический метод	0.1	-
1818	640595.43	2284395.21	Картометрический метод	0.1	-
1819	640594.51	2284394.30	Картометрический метод	0.1	-
1820	640594.18	2284393.05	Картометрический метод	0.1	-
1821	640595.44	2284382.44	Картометрический метод	0.1	-
1822	640541.58	2284402.21	Картометрический метод	0.1	-
1823	640539.47	2284402.03	Картометрический метод	0.1	-
1824	640538.55	2284401.12	Картометрический метод	0.1	-
1825	640524.05	2284375.48	Картометрический метод	0.1	-
1826	640523.73	2284374.25	Картометрический метод	0.1	-
1827	640523.89	2284353.12	Картометрический метод	0.1	-
1828	640495.01	2284341.39	Картометрический метод	0.1	-
1829	640494.04	2284340.58	Картометрический метод	0.1	-
1830	640492.39	2284341.02	Картометрический метод	0.1	-
1831	640491.06	2284342.13	Картометрический метод	0.1	-
1832	640471.38	2284374.33	Картометрический метод	0.1	-
1833	640470.50	2284375.20	Картометрический метод	0.1	-
1834	640358.59	2284397.55	Картометрический метод	0.1	-
1835	640231.05	2284426.09	Картометрический метод	0.1	-
1836	640229.26	2284425.82	Картометрический метод	0.1	-

2. Сведения о характерных точках границ объекта					
Обозначение характерных точек границ	Координаты, м		Метод определения координат характерной точки	Средняя квадратическая погрешность положения характерной точки (Mt), м	Описание обозначения точки на местности (при наличии)
	X	Y			
1	2	3	4	5	6
1837	640228.34	2284424.90	Картометрический метод	0.1	-
1838	640228.01	2284423.65	Картометрический метод	0.1	-
1839	640228.34	2284422.40	Картометрический метод	0.1	-
1840	640229.26	2284421.48	Картометрический метод	0.1	-
1841	640357.53	2284392.66	Картометрический метод	0.1	-
1842	640435.83	2284377.12	Картометрический метод	0.1	-
1843	640430.01	2284366.62	Картометрический метод	0.1	-
1844	640429.69	2284365.41	Картометрический метод	0.1	-
1845	640430.03	2284364.16	Картометрический метод	0.1	-
1846	640430.94	2284363.24	Картометрический метод	0.1	-
1847	640432.19	2284362.91	Картометрический метод	0.1	-
1848	640433.44	2284363.24	Картометрический метод	0.1	-
1849	640434.36	2284364.16	Картометрический метод	0.1	-
1850	640440.98	2284376.09	Картометрический метод	0.1	-
1851	640466.10	2284371.11	Картометрический метод	0.1	-
1852	640462.01	2284356.89	Картометрический метод	0.1	-
1853	640462.25	2284354.94	Картометрический метод	0.1	-
1854	640463.17	2284354.03	Картометрический метод	0.1	-
1855	640464.42	2284353.69	Картометрический метод	0.1	-
1856	640465.67	2284354.03	Картометрический метод	0.1	-
1857	640466.58	2284354.94	Картометрический метод	0.1	-
1858	640470.08	2284366.87	Картометрический метод	0.1	-
1859	640486.39	2284340.17	Картометрический метод	0.1	-
1860	640462.77	2284254.15	Картометрический метод	0.1	-
1861	640461.05	2284261.88	Картометрический метод	0.1	-

2. Сведения о характерных точках границ объекта					
Обозначение характерных точек границ	Координаты, м		Метод определения координат характерной точки	Средняя квадратическая погрешность положения характерной точки (Mt), м	Описание обозначения точки на местности (при наличии)
	X	Y			
1	2	3	4	5	6
1862	640459.86	2284263.50	Картометрический метод	0.1	-
1863	640458.61	2284263.84	Картометрический метод	0.1	-
1864	640457.36	2284263.50	Картометрический метод	0.1	-
1865	640456.44	2284262.59	Картометрический метод	0.1	-
1866	640456.11	2284261.34	Картометрический метод	0.1	-
1867	640458.32	2284251.12	Картометрический метод	0.1	-
1868	640398.48	2284266.60	Картометрический метод	0.1	-
1869	640403.58	2284273.17	Картометрический метод	0.1	-
1870	640404.11	2284274.71	Картометрический метод	0.1	-
1871	640403.77	2284275.96	Картометрический метод	0.1	-
1872	640402.86	2284276.87	Картометрический метод	0.1	-
1873	640401.61	2284277.21	Картометрический метод	0.1	-
1874	640400.36	2284276.87	Картометрический метод	0.1	-
1875	640393.21	2284267.96	Картометрический метод	0.1	-
1876	640371.36	2284273.61	Картометрический метод	0.1	-
1877	640374.47	2284279.80	Картометрический метод	0.1	-
1878	640374.74	2284280.92	Картометрический метод	0.1	-
1879	640374.41	2284282.17	Картометрический метод	0.1	-
1880	640373.49	2284283.09	Картометрический метод	0.1	-
1881	640372.24	2284283.42	Картометрический метод	0.1	-
1882	640370.99	2284283.09	Картометрический метод	0.1	-
1883	640370.07	2284282.17	Картометрический метод	0.1	-
1884	640366.40	2284274.89	Картометрический метод	0.1	-
1885	640345.85	2284280.16	Картометрический метод	0.1	-
1886	640350.29	2284285.98	Картометрический метод	0.1	-

2. Сведения о характерных точках границ объекта

Обозначение характерных точек границ	Координаты, м		Метод определения координат характерной точки	Средняя квадратическая погрешность положения характерной точки (Mt), м	Описание обозначения точки на местности (при наличии)
	X	Y			
1	2	3	4	5	6
1887	640350.81	2284287.50	Картометрический метод	0.1	-
1888	640350.47	2284288.75	Картометрический метод	0.1	-
1889	640349.56	2284289.66	Картометрический метод	0.1	-
1890	640348.31	2284290.00	Картометрический метод	0.1	-
1891	640347.06	2284289.66	Картометрический метод	0.1	-
1892	640340.59	2284281.50	Картометрический метод	0.1	-
1893	640296.68	2284292.75	Картометрический метод	0.1	-
1894	640299.60	2284299.13	Картометрический метод	0.1	-
1895	640299.82	2284300.17	Картометрический метод	0.1	-
1896	640299.49	2284301.42	Картометрический метод	0.1	-
1897	640298.57	2284302.33	Картометрический метод	0.1	-
1898	640297.32	2284302.67	Картометрический метод	0.1	-
1899	640296.07	2284302.33	Картометрический метод	0.1	-
1900	640295.16	2284301.42	Картометрический метод	0.1	-
1901	640291.76	2284294.01	Картометрический метод	0.1	-
1902	640271.20	2284299.28	Картометрический метод	0.1	-
1903	640269.32	2284299.02	Картометрический метод	0.1	-
1904	640268.41	2284298.11	Картометрический метод	0.1	-
1905	640268.07	2284296.86	Картометрический метод	0.1	-
1906	640268.41	2284295.61	Картометрический метод	0.1	-
1907	640269.32	2284294.69	Картометрический метод	0.1	-
1908	640340.95	2284276.25	Картометрический метод	0.1	-
1909	640367.11	2284269.55	Картометрический метод	0.1	-
1910	640392.85	2284262.89	Картометрический метод	0.1	-
1911	640394.11	2284262.55	Картометрический метод	0.1	-

2. Сведения о характерных точках границ объекта

Обозначение характерных точек границ	Координаты, м		Метод определения координат характерной точки	Средняя квадратическая погрешность положения характерной точки (Mt), м	Описание обозначения точки на местности (при наличии)
	X	Y			
1	2	3	4	5	6
1912	640459.35	2284245.69	Картометрический метод	0.1	-
1913	640459.67	2284242.86	Картометрический метод	0.1	-
1914	640435.89	2284156.30	Картометрический метод	0.1	-
1915	640415.79	2284149.57	Картометрический метод	0.1	-
1916	640347.73	2284167.19	Картометрический метод	0.1	-
1917	640212.99	2284202.54	Картометрический метод	0.1	-
1918	640206.16	2284209.28	Картометрический метод	0.1	-
1919	640206.69	2284211.72	Картометрический метод	0.1	-
1920	640199.86	2284213.21	Картометрический метод	0.1	-
1921	640198.38	2284206.41	Картометрический метод	0.1	-
1922	640101.62	2284230.93	Картометрический метод	0.1	-
1923	640100.51	2284230.96	Картометрический метод	0.1	-
1924	640072.59	2284225.44	Картометрический метод	0.1	-
1925	640070.90	2284224.24	Картометрический метод	0.1	-
1926	640060.22	2284143.38	Картометрический метод	0.1	-
1927	640051.76	2284087.21	Картометрический метод	0.1	-
1928	640040.43	2283990.87	Картометрический метод	0.1	-
1929	640037.57	2283968.19	Картометрический метод	0.1	-
1930	640036.47	2283960.25	Картометрический метод	0.1	-
1931	640033.95	2283941.04	Картометрический метод	0.1	-
1932	640034.48	2283863.17	Картометрический метод	0.1	-
1933	640041.28	2283833.48	Картометрический метод	0.1	-
1934	640042.19	2283778.63	Картометрический метод	0.1	-
1935	640042.52	2283777.42	Картометрический метод	0.1	-
1936	640043.44	2283776.50	Картометрический метод	0.1	-

2. Сведения о характерных точках границ объекта					
Обозначение характерных точек границ	Координаты, м		Метод определения координат характерной точки	Средняя квадратическая погрешность положения характерной точки (Mt), м	Описание обозначения точки на местности (при наличии)
	X	Y			
1	2	3	4	5	6
1937	640044.69	2283776.17	Картометрический метод	0.1	-
1938	640045.94	2283776.50	Картометрический метод	0.1	-
1939	640046.85	2283777.42	Картометрический метод	0.1	-
1940	640047.19	2283778.67	Картометрический метод	0.1	-
1941	640046.27	2283833.83	Картометрический метод	0.1	-
1942	640039.48	2283863.48	Картометрический метод	0.1	-
1943	640038.93	2283940.57	Картометрический метод	0.1	-
1944	640041.42	2283959.58	Картометрический метод	0.1	-
1945	640042.17	2283964.98	Картометрический метод	0.1	-
1946	640053.07	2283963.16	Картометрический метод	0.1	-
1947	640135.37	2283947.87	Картометрический метод	0.1	-
1948	640141.52	2283946.19	Картометрический метод	0.1	-
1949	640142.78	2283946.75	Картометрический метод	0.1	-
1950	640139.53	2283942.69	Картометрический метод	0.1	-
1951	640138.98	2283941.13	Картометрический метод	0.1	-
1952	640139.31	2283939.88	Картометрический метод	0.1	-
1953	640140.23	2283938.96	Картометрический метод	0.1	-
1954	640141.48	2283938.63	Картометрический метод	0.1	-
1955	640142.73	2283938.96	Картометрический метод	0.1	-
1956	640148.33	2283945.70	Картометрический метод	0.1	-
1957	640173.25	2283940.96	Картометрический метод	0.1	-
1958	640167.79	2283938.11	Картометрический метод	0.1	-
1959	640166.78	2283937.14	Картометрический метод	0.1	-
1960	640166.45	2283935.89	Картометрический метод	0.1	-
1961	640166.78	2283934.64	Картометрический метод	0.1	-

2. Сведения о характерных точках границ объекта					
Обозначение характерных точек границ	Координаты, м		Метод определения координат характерной точки	Средняя квадратическая погрешность положения характерной точки (Mt), м	Описание обозначения точки на местности (при наличии)
	X	Y			
1	2	3	4	5	6
1962	640167.70	2283933.72	Картометрический метод	0.1	-
1963	640168.95	2283933.39	Картометрический метод	0.1	-
1964	640170.11	2283933.67	Картометрический метод	0.1	-
1965	640181.17	2283939.45	Картометрический метод	0.1	-
1966	640213.14	2283933.38	Картометрический метод	0.1	-
1967	640214.61	2283926.29	Картометрический метод	0.1	-
1968	640215.81	2283924.63	Картометрический метод	0.1	-
1969	640217.06	2283924.30	Картометрический метод	0.1	-
1970	640218.31	2283924.63	Картометрический метод	0.1	-
1971	640219.22	2283925.55	Картометрический метод	0.1	-
1972	640219.56	2283926.80	Картометрический метод	0.1	-
1973	640218.46	2283932.37	Картометрический метод	0.1	-
1974	640239.76	2283928.31	Картометрический метод	0.1	-
1975	640240.14	2283921.77	Картометрический метод	0.1	-
1976	640240.47	2283920.67	Картометрический метод	0.1	-
1977	640241.39	2283919.75	Картометрический метод	0.1	-
1978	640242.64	2283919.42	Картометрический метод	0.1	-
1979	640243.89	2283919.75	Картометрический метод	0.1	-
1980	640244.81	2283920.67	Картометрический метод	0.1	-
1981	640245.14	2283921.92	Картометрический метод	0.1	-
1982	640244.83	2283927.35	Картометрический метод	0.1	-
1983	640277.88	2283921.07	Картометрический метод	0.1	-
1984	640276.56	2283915.61	Картометрический метод	0.1	-
1985	640276.82	2283913.77	Картометрический метод	0.1	-
1986	640277.74	2283912.85	Картометрический метод	0.1	-

2. Сведения о характерных точках границ объекта

Обозначение характерных точек границ	Координаты, м		Метод определения координат характерной точки	Средняя квадратическая погрешность положения характерной точки (Mt), м	Описание обозначения точки на местности (при наличии)
	X	Y			
1	2	3	4	5	6
1987	640278.99	2283912.52	Картометрический метод	0.1	-
1988	640280.24	2283912.85	Картометрический метод	0.1	-
1989	640281.16	2283913.77	Картометрический метод	0.1	-
1990	640284.01	2283925.13	Картометрический метод	0.1	-
1991	640283.75	2283926.97	Картометрический метод	0.1	-
1992	640282.84	2283927.88	Картометрический метод	0.1	-
1993	640281.59	2283928.22	Картометрический метод	0.1	-
1994	640280.34	2283927.88	Картометрический метод	0.1	-
1995	640279.42	2283926.97	Картометрический метод	0.1	-
1996	640279.06	2283925.93	Картометрический метод	0.1	-
1997	640244.43	2283932.52	Картометрический метод	0.1	-
1998	640243.31	2283934.14	Картометрический метод	0.1	-
1999	640242.06	2283934.47	Картометрический метод	0.1	-
2000	640240.81	2283934.14	Картометрический метод	0.1	-
2001	640240.02	2283933.35	Картометрический метод	0.1	-
2002	640217.36	2283937.66	Картометрический метод	0.1	-
2003	640216.96	2283939.01	Картометрический метод	0.1	-
2004	640216.04	2283939.93	Картометрический метод	0.1	-
2005	640214.79	2283940.26	Картометрический метод	0.1	-
2006	640213.54	2283939.93	Картометрический метод	0.1	-
2007	640212.62	2283939.01	Картометрический метод	0.1	-
2008	640184.78	2283943.86	Картометрический метод	0.1	-
2009	640183.77	2283945.15	Картометрический метод	0.1	-
2010	640182.52	2283945.48	Картометрический метод	0.1	-
2011	640181.36	2283945.20	Картометрический метод	0.1	-

2. Сведения о характерных точках границ объекта					
Обозначение характерных точек границ	Координаты, м		Метод определения координат характерной точки	Средняя квадратическая погрешность положения характерной точки (Mt), м	Описание обозначения точки на местности (при наличии)
	X	Y			
1	2	3	4	5	6
2012	640180.39	2283944.69	Картометрический метод	0.1	-
2013	640149.22	2283950.62	Картометрический метод	0.1	-
2014	640147.62	2283951.31	Картометрический метод	0.1	-
2015	640142.60	2283951.88	Картометрический метод	0.1	-
2016	640136.50	2283953.77	Картометрический метод	0.1	-
2017	640072.85	2283964.68	Картометрический метод	0.1	-
2018	640058.60	2283967.31	Картометрический метод	0.1	-
2019	640053.94	2283968.09	Картометрический метод	0.1	-
2020	640052.35	2283968.38	Картометрический метод	0.1	-
2021	640045.68	2283990.78	Картометрический метод	0.1	-
2022	640056.43	2284084.10	Картометрический метод	0.1	-
2023	640062.37	2284083.32	Картометрический метод	0.1	-
2024	640075.62	2284077.15	Картометрический метод	0.1	-
2025	640125.14	2284062.97	Картометрический метод	0.1	-
2026	640125.78	2284051.77	Картометрический метод	0.1	-
2027	640126.11	2284050.66	Картометрический метод	0.1	-
2028	640127.03	2284049.74	Картометрический метод	0.1	-
2029	640128.28	2284049.41	Картометрический метод	0.1	-
2030	640129.53	2284049.74	Картометрический метод	0.1	-
2031	640130.44	2284050.66	Картометрический метод	0.1	-
2032	640130.78	2284051.91	Картометрический метод	0.1	-
2033	640130.23	2284061.52	Картометрический метод	0.1	-
2034	640151.00	2284055.59	Картометрический метод	0.1	-
2035	640150.91	2284044.61	Картометрический метод	0.1	-
2036	640151.24	2284043.34	Картометрический метод	0.1	-

2. Сведения о характерных точках границ объекта					
Обозначение характерных точек границ	Координаты, м		Метод определения координат характерной точки	Средняя квадратическая погрешность положения характерной точки (Mt), м	Описание обозначения точки на местности (при наличии)
	X	Y			
1	2	3	4	5	6
2037	640152.16	2284042.42	Картометрический метод	0.1	-
2038	640153.41	2284042.09	Картометрический метод	0.1	-
2039	640154.66	2284042.42	Картометрический метод	0.1	-
2040	640155.57	2284043.34	Картометрический метод	0.1	-
2041	640155.90	2284044.56	Картометрический метод	0.1	-
2042	640155.99	2284054.17	Картометрический метод	0.1	-
2043	640178.98	2284047.60	Картометрический метод	0.1	-
2044	640189.89	2284032.04	Картометрический метод	0.1	-
2045	640190.69	2284031.31	Картометрический метод	0.1	-
2046	640191.94	2284030.98	Картометрический метод	0.1	-
2047	640193.19	2284031.31	Картометрический метод	0.1	-
2048	640194.10	2284032.23	Картометрический метод	0.1	-
2049	640194.44	2284033.48	Картометрический метод	0.1	-
2050	640194.10	2284034.73	Картометрический метод	0.1	-
2051	640186.62	2284045.42	Картометрический метод	0.1	-
2052	640206.69	2284039.69	Картометрический метод	0.1	-
2053	640251.44	2284027.97	Картометрический метод	0.1	-
2054	640244.08	2284022.09	Картометрический метод	0.1	-
2055	640243.14	2284020.13	Картометрический метод	0.1	-
2056	640243.47	2284018.88	Картометрический метод	0.1	-
2057	640244.39	2284017.97	Картометрический метод	0.1	-
2058	640245.64	2284017.63	Картометрический метод	0.1	-
2059	640246.89	2284017.97	Картометрический метод	0.1	-
2060	640257.47	2284026.39	Картометрический метод	0.1	-
2061	640278.18	2284020.96	Картометрический метод	0.1	-

2. Сведения о характерных точках границ объекта					
Обозначение характерных точек границ	Координаты, м		Метод определения координат характерной точки	Средняя квадратическая погрешность положения характерной точки (Mt), м	Описание обозначения точки на местности (при наличии)
	X	Y			
1	2	3	4	5	6
2062	640280.45	2284010.48	Картометрический метод	0.1	-
2063	640281.64	2284008.84	Картометрический метод	0.1	-
2064	640282.89	2284008.51	Картометрический метод	0.1	-
2065	640284.14	2284008.84	Картометрический метод	0.1	-
2066	640285.06	2284009.76	Картометрический метод	0.1	-
2067	640285.39	2284011.01	Картометрический метод	0.1	-
2068	640283.60	2284019.54	Картометрический метод	0.1	-
2069	640347.74	2284002.75	Картометрический метод	0.1	-
2070	640349.62	2284003.00	Картометрический метод	0.1	-
2071	640350.54	2284003.92	Картометрический метод	0.1	-
2072	640350.87	2284005.17	Картометрический метод	0.1	-
2073	640350.54	2284006.42	Картометрический метод	0.1	-
2074	640349.62	2284007.33	Картометрический метод	0.1	-
2075	640208.04	2284044.50	Картометрический метод	0.1	-
2076	640128.23	2284067.29	Картометрический метод	0.1	-
2077	640077.56	2284081.76	Картометрический метод	0.1	-
2078	640064.14	2284088.02	Картометрический метод	0.1	-
2079	640057.09	2284089.05	Картометрический метод	0.1	-
2080	640064.79	2284140.17	Картометрический метод	0.1	-
2081	640151.10	2284126.86	Картометрический метод	0.1	-
2082	640223.62	2284110.42	Картометрический метод	0.1	-
2083	640225.42	2284110.69	Картометрический метод	0.1	-
2084	640226.34	2284111.61	Картометрический метод	0.1	-
2085	640226.67	2284112.86	Картометрический метод	0.1	-
2086	640226.34	2284114.11	Картометрический метод	0.1	-

2. Сведения о характерных точках границ объекта					
Обозначение характерных точек границ	Координаты, м		Метод определения координат характерной точки	Средняя квадратическая погрешность положения характерной точки (Mt), м	Описание обозначения точки на местности (при наличии)
	X	Y			
1	2	3	4	5	6
2087	640225.42	2284115.02	Картометрический метод	0.1	-
2088	640152.12	2284131.76	Картометрический метод	0.1	-
2089	640065.72	2284145.09	Картометрический метод	0.1	-
2090	640072.85	2284199.92	Картометрический метод	0.1	-
2091	640083.47	2284209.77	Картометрический метод	0.1	-
2092	640157.17	2284193.86	Картометрический метод	0.1	-
2093	640194.54	2284184.76	Картометрический метод	0.1	-
2094	640196.38	2284185.02	Картометрический метод	0.1	-
2095	640197.30	2284185.94	Картометрический метод	0.1	-
2096	640201.27	2284194.64	Картометрический метод	0.1	-
2097	640202.93	2284184.99	Картометрический метод	0.1	-
2098	640204.15	2284183.25	Картометрический метод	0.1	-
2099	640207.88	2284182.19	Картометрический метод	0.1	-
2100	640209.66	2284181.34	Картометрический метод	0.1	-
2101	640391.54	2284134.96	Картометрический метод	0.1	-
2102	640391.59	2284109.11	Картометрический метод	0.1	-
2103	640381.65	2284071.40	Картометрический метод	0.1	-
2104	640309.13	2284087.89	Картометрический метод	0.1	-
2105	640259.54	2284099.73	Картометрический метод	0.1	-
2106	640257.71	2284099.47	Картометрический метод	0.1	-
2107	640256.79	2284098.55	Картометрический метод	0.1	-
2108	640256.46	2284097.30	Картометрический метод	0.1	-
2109	640256.79	2284096.05	Картометрический метод	0.1	-
2110	640257.71	2284095.13	Картометрический метод	0.1	-
2111	640307.98	2284083.03	Картометрический метод	0.1	-

2. Сведения о характерных точках границ объекта					
Обозначение характерных точек границ	Координаты, м		Метод определения координат характерной точки	Средняя квадратическая погрешность положения характерной точки (Mt), м	Описание обозначения точки на местности (при наличии)
	X	Y			
1	2	3	4	5	6
2112	640380.29	2284066.58	Картометрический метод	0.1	-
2113	640377.21	2284056.23	Картометрический метод	0.1	-
2114	640377.44	2284054.27	Картометрический метод	0.1	-
2115	640378.36	2284053.35	Картометрический метод	0.1	-
2116	640379.61	2284053.02	Картометрический метод	0.1	-
2117	640380.86	2284053.35	Картометрический метод	0.1	-
2118	640381.78	2284054.27	Картометрический метод	0.1	-
2119	640385.85	2284067.72	Картометрический метод	0.1	-
2120	640396.51	2284108.15	Картометрический метод	0.1	-
2121	640396.54	2284136.90	Картометрический метод	0.1	-
2122	640396.21	2284138.15	Картометрический метод	0.1	-
2123	640395.29	2284139.07	Картометрический метод	0.1	-
2124	640212.67	2284186.12	Картометрический метод	0.1	-
2125	640214.77	2284196.46	Картометрический метод	0.1	-
2126	640346.47	2284162.35	Картометрический метод	0.1	-
2127	640415.27	2284144.31	Картометрический метод	0.1	-
2128	640416.70	2284144.36	Картометрический метод	0.1	-
2129	640437.33	2284151.34	Картометрический метод	0.1	-
2130	640451.05	2284136.32	Картометрический метод	0.1	-
2131	640452.31	2284135.55	Картометрический метод	0.1	-
2132	640625.63	2284088.66	Картометрический метод	0.1	-
2133	640627.77	2284076.25	Картометрический метод	0.1	-
2134	640435.41	2284128.51	Картометрический метод	0.1	-
2135	640433.51	2284128.27	Картометрический метод	0.1	-
2136	640432.59	2284127.35	Картометрический метод	0.1	-

2. Сведения о характерных точках границ объекта					
Обозначение характерных точек границ	Координаты, м		Метод определения координат характерной точки	Средняя квадратическая погрешность положения характерной точки (Mt), м	Описание обозначения точки на местности (при наличии)
	X	Y			
1	2	3	4	5	6
2137	640432.26	2284126.10	Картометрический метод	0.1	-
2138	640432.59	2284124.85	Картометрический метод	0.1	-
2139	640433.51	2284123.93	Картометрический метод	0.1	-
2140	640630.24	2284070.40	Картометрический метод	0.1	-
2141	640629.96	2284067.93	Картометрический метод	0.1	-
2142	640631.39	2284070.13	Картометрический метод	0.1	-
2143	640634.99	2284069.31	Картометрический метод	0.1	-
2144	640638.62	2284067.31	Картометрический метод	0.1	-
2145	640847.96	2284009.60	Картометрический метод	0.1	-
2146	640928.96	2283987.33	Картометрический метод	0.1	-
2147	640930.88	2283987.58	Картометрический метод	0.1	-
2148	640931.67	2283988.31	Картометрический метод	0.1	-
2149	640941.45	2284002.28	Картометрический метод	0.1	-
2150	640997.80	2283986.82	Картометрический метод	0.1	-
2151	640999.72	2283987.06	Картометрический метод	0.1	-
2152	641000.63	2283987.98	Картометрический метод	0.1	-
2153	641019.84	2284056.35	Картометрический метод	0.1	-
2154	641025.62	2284059.79	Картометрический метод	0.1	-
2155	641021.57	2284046.11	Картометрический метод	0.1	-
2156	641021.80	2284044.15	Картометрический метод	0.1	-
2157	641022.72	2284043.24	Картометрический метод	0.1	-
2158	641023.97	2284042.90	Картометрический метод	0.1	-
2159	641025.22	2284043.24	Картометрический метод	0.1	-
2160	641026.14	2284044.15	Картометрический метод	0.1	-
2161	641045.03	2284107.78	Картометрический метод	0.1	-

2. Сведения о характерных точках границ объекта					
Обозначение характерных точек границ	Координаты, м		Метод определения координат характерной точки	Средняя квадратическая погрешность положения характерной точки (Mt), м	Описание обозначения точки на местности (при наличии)
	X	Y			
1	2	3	4	5	6
2162	641064.47	2284102.61	Картометрический метод	0.1	-
2163	641062.60	2284092.87	Картометрический метод	0.1	-
2164	641062.88	2284091.15	Картометрический метод	0.1	-
2165	641063.80	2284090.23	Картометрический метод	0.1	-
2166	641065.05	2284089.90	Картометрический метод	0.1	-
2167	641066.30	2284090.23	Картометрический метод	0.1	-
2168	641067.22	2284091.15	Картометрический метод	0.1	-
2169	641069.32	2284101.33	Картометрический метод	0.1	-
2170	641087.83	2284096.40	Картометрический метод	0.1	-
2171	641083.10	2284087.54	Картометрический метод	0.1	-
2172	641082.81	2284086.36	Картометрический метод	0.1	-
2173	641083.14	2284085.11	Картометрический метод	0.1	-
2174	641084.06	2284084.19	Картометрический метод	0.1	-
2175	641085.31	2284083.86	Картометрический метод	0.1	-
2176	641086.56	2284084.19	Картометрический метод	0.1	-
2177	641087.47	2284085.11	Картометрический метод	0.1	-
2178	641092.80	2284095.08	Картометрический метод	0.1	-
2179	641115.01	2284089.18	Картометрический метод	0.1	-
2180	641110.63	2284080.25	Картометрический метод	0.1	-
2181	641110.38	2284079.15	Картометрический метод	0.1	-
2182	641110.71	2284077.90	Картометрический метод	0.1	-
2183	641111.63	2284076.98	Картометрический метод	0.1	-
2184	641112.88	2284076.65	Картометрический метод	0.1	-
2185	641114.13	2284076.98	Картометрический метод	0.1	-
2186	641115.04	2284077.90	Картометрический метод	0.1	-

2. Сведения о характерных точках границ объекта					
Обозначение характерных точек границ	Координаты, м		Метод определения координат характерной точки	Средняя квадратическая погрешность положения характерной точки (Mt), м	Описание обозначения точки на местности (при наличии)
	X	Y			
1	2	3	4	5	6
2187	641119.94	2284087.87	Картометрический метод	0.1	-
2188	641140.88	2284082.30	Картометрический метод	0.1	-
2189	641139.29	2284072.90	Картометрический метод	0.1	-
2190	641139.59	2284071.24	Картометрический метод	0.1	-
2191	641140.51	2284070.32	Картометрический метод	0.1	-
2192	641141.76	2284069.99	Картометрический метод	0.1	-
2193	641143.01	2284070.32	Картометрический метод	0.1	-
2194	641143.92	2284071.24	Картометрический метод	0.1	-
2195	641145.73	2284081.01	Картометрический метод	0.1	-
2196	641188.72	2284069.58	Картометрический метод	0.1	-
2197	641182.55	2284061.65	Картометрический метод	0.1	-
2198	641182.02	2284060.12	Картометрический метод	0.1	-
2199	641182.35	2284058.87	Картометрический метод	0.1	-
2200	641183.27	2284057.95	Картометрический метод	0.1	-
2201	641184.52	2284057.62	Картометрический метод	0.1	-
2202	641185.77	2284057.95	Картометрический метод	0.1	-
2203	641193.97	2284068.19	Картометрический метод	0.1	-
2204	641214.67	2284062.68	Картометрический метод	0.1	-
2205	641214.68	2284051.36	Картометрический метод	0.1	-
2206	641215.01	2284050.12	Картометрический метод	0.1	-
2207	641215.93	2284049.20	Картометрический метод	0.1	-
2208	641217.18	2284048.87	Картометрический метод	0.1	-
2209	641218.43	2284049.20	Картометрический метод	0.1	-
2210	641219.34	2284050.12	Картометрический метод	0.1	-
2211	641219.68	2284051.37	Картометрический метод	0.1	-

2. Сведения о характерных точках границ объекта					
Обозначение характерных точек границ	Координаты, м		Метод определения координат характерной точки	Средняя квадратическая погрешность положения характерной точки (Mt), м	Описание обозначения точки на местности (при наличии)
	X	Y			
1	2	3	4	5	6
2212	641219.67	2284061.49	Картометрический метод	0.1	-
2213	641264.25	2284051.60	Картометрический метод	0.1	-
2214	641258.19	2284041.48	Картометрический метод	0.1	-
2215	641257.84	2284040.19	Картометрический метод	0.1	-
2216	641258.17	2284038.94	Картометрический метод	0.1	-
2217	641259.09	2284038.03	Картометрический метод	0.1	-
2218	641260.34	2284037.69	Картометрический метод	0.1	-
2219	641261.59	2284038.03	Картометрический метод	0.1	-
2220	641262.48	2284038.91	Картометрический метод	0.1	-
2221	641270.32	2284052.01	Картометрический метод	0.1	-
2222	641280.06	2284092.46	Картометрический метод	0.1	-
2223	641293.13	2284093.43	Картометрический метод	0.1	-
2224	641278.72	2284036.76	Картометрический метод	0.1	-
2225	641265.79	2283984.75	Картометрический метод	0.1	-
2226	641253.36	2283985.54	Картометрический метод	0.1	-
2227	641251.95	2283985.21	Картометрический метод	0.1	-
2228	641251.03	2283984.30	Картометрический метод	0.1	-
2229	641250.70	2283983.05	Картометрический метод	0.1	-
2230	641251.03	2283981.80	Картометрический метод	0.1	-
2231	641251.95	2283980.88	Картометрический метод	0.1	-
2232	641253.04	2283980.55	Картометрический метод	0.1	-
2233	641264.20	2283979.84	Картометрический метод	0.1	-
2234	641255.74	2283944.36	Картометрический метод	0.1	-
2235	641250.92	2283924.96	Картометрический метод	0.1	-
2236	641235.71	2283928.68	Картометрический метод	0.1	-

2. Сведения о характерных точках границ объекта					
Обозначение характерных точек границ	Координаты, м		Метод определения координат характерной точки	Средняя квадратическая погрешность положения характерной точки (Mt), м	Описание обозначения точки на местности (при наличии)
	X	Y			
1	2	3	4	5	6
2237	641160.36	2283948.83	Картометрический метод	0.1	-
2238	641066.55	2283973.91	Картометрический метод	0.1	-
2239	641064.65	2283973.66	Картометрический метод	0.1	-
2240	641063.73	2283972.74	Картометрический метод	0.1	-
2241	641063.40	2283971.49	Картометрический метод	0.1	-
2242	641063.73	2283970.24	Картометрический метод	0.1	-
2243	641064.65	2283969.32	Картометрический метод	0.1	-
2244	641156.52	2283944.68	Картометрический метод	0.1	-
2245	641152.71	2283932.91	Картометрический метод	0.1	-
2246	641152.92	2283930.89	Картометрический метод	0.1	-
2247	641153.84	2283929.97	Картометрический метод	0.1	-
2248	641155.09	2283929.64	Картометрический метод	0.1	-
2249	641156.34	2283929.97	Картометрический метод	0.1	-
2250	641157.25	2283930.89	Картометрический метод	0.1	-
2251	641161.36	2283943.38	Картометрический метод	0.1	-
2252	641231.91	2283924.52	Картометрический метод	0.1	-
2253	641228.57	2283913.60	Картометрический метод	0.1	-
2254	641228.80	2283911.62	Картометрический метод	0.1	-
2255	641229.72	2283910.70	Картометрический метод	0.1	-
2256	641230.97	2283910.37	Картометрический метод	0.1	-
2257	641232.22	2283910.70	Картометрический метод	0.1	-
2258	641233.13	2283911.62	Картометрический метод	0.1	-
2259	641236.75	2283923.23	Картометрический метод	0.1	-
2260	641251.33	2283919.33	Картометрический метод	0.1	-
2261	641252.40	2283908.50	Картометрический метод	0.1	-

2. Сведения о характерных точках границ объекта					
Обозначение характерных точек границ	Координаты, м		Метод определения координат характерной точки	Средняя квадратическая погрешность положения характерной точки (Mt), м	Описание обозначения точки на местности (при наличии)
	X	Y			
1	2	3	4	5	6
2262	641228.59	2283808.37	Картометрический метод	0.1	-
2263	641200.35	2283684.48	Картометрический метод	0.1	-
2264	641182.65	2283689.43	Картометрический метод	0.1	-
2265	641084.42	2283716.92	Картометрический метод	0.1	-
2266	641082.50	2283716.68	Картометрический метод	0.1	-
2267	641081.58	2283715.77	Картометрический метод	0.1	-
2268	641081.25	2283714.52	Картометрический метод	0.1	-
2269	641081.58	2283713.27	Картометрический метод	0.1	-
2270	641082.50	2283712.35	Картометрический метод	0.1	-
2271	641181.30	2283684.61	Картометрический метод	0.1	-
2272	641199.24	2283679.59	Картометрический метод	0.1	-
2273	641198.90	2283678.57	Картометрический метод	0.1	-
2274	641194.36	2283658.31	Картометрический метод	0.1	-
2275	641190.84	2283641.66	Картометрический метод	0.1	-
2276	641186.38	2283619.09	Картометрический метод	0.1	-
2277	641172.71	2283556.57	Картометрический метод	0.1	-
2278	641169.68	2283543.06	Картометрический метод	0.1	-
2279	641013.66	2283585.54	Картометрический метод	0.1	-
2280	641011.76	2283585.30	Картометрический метод	0.1	-
2281	641010.84	2283584.38	Картометрический метод	0.1	-
2282	641010.51	2283583.13	Картометрический метод	0.1	-
2283	641010.84	2283581.88	Картометрический метод	0.1	-
2284	641011.76	2283580.96	Картометрический метод	0.1	-
2285	641168.58	2283538.17	Картометрический метод	0.1	-
2286	641167.89	2283535.10	Картометрический метод	0.1	-

2. Сведения о характерных точках границ объекта					
Обозначение характерных точек границ	Координаты, м		Метод определения координат характерной точки	Средняя квадратическая погрешность положения характерной точки (Mt), м	Описание обозначения точки на местности (при наличии)
	X	Y			
1	2	3	4	5	6
2287	641153.86	2283474.93	Картометрический метод	0.1	-
2288	641153.65	2283473.30	Картометрический метод	0.1	-
2289	641136.36	2283469.74	Картометрический метод	0.1	-
2290	640917.43	2283522.21	Картометрический метод	0.1	-
2291	640902.19	2283525.71	Картометрический метод	0.1	-
2292	640947.95	2283720.78	Картометрический метод	0.1	-
2293	640947.69	2283722.61	Картометрический метод	0.1	-
2294	640946.84	2283723.48	Картометрический метод	0.1	-
2295	640941.67	2283726.68	Картометрический метод	0.1	-
2296	640940.36	2283727.05	Картометрический метод	0.1	-
2297	640939.11	2283726.72	Картометрический метод	0.1	-
2298	640938.19	2283725.80	Картометрический метод	0.1	-
2299	640937.86	2283724.55	Картометрический метод	0.1	-
2300	640938.19	2283723.30	Картометрический метод	0.1	-
2301	640939.04	2283722.42	Картометрический метод	0.1	-
2302	640942.68	2283720.18	Картометрический метод	0.1	-
2303	640897.33	2283526.90	Картометрический метод	0.1	-
2304	640868.83	2283533.90	Картометрический метод	0.1	-
2305	640800.62	2283550.26	Картометрический метод	0.1	-
2306	640790.35	2283558.43	Картометрический метод	0.1	-
2307	640788.79	2283558.97	Картометрический метод	0.1	-
2308	640787.54	2283558.64	Картометрический метод	0.1	-
2309	640786.62	2283557.72	Картометрический метод	0.1	-
2310	640786.29	2283556.47	Картометрический метод	0.1	-
2311	640786.62	2283555.22	Картометрический метод	0.1	-

2. Сведения о характерных точках границ объекта					
Обозначение характерных точек границ	Координаты, м		Метод определения координат характерной точки	Средняя квадратическая погрешность положения характерной точки (Mt), м	Описание обозначения точки на местности (при наличии)
	X	Y			
1	2	3	4	5	6
2312	640789.11	2283553.02	Картометрический метод	0.1	-
2313	640686.41	2283577.66	Картометрический метод	0.1	-
2314	640661.70	2283583.56	Картометрический метод	0.1	-
2315	640651.90	2283590.60	Картометрический метод	0.1	-
2316	640650.44	2283591.08	Картометрический метод	0.1	-
2317	640649.19	2283590.74	Картометрический метод	0.1	-
2318	640648.28	2283589.83	Картометрический метод	0.1	-
2319	640647.94	2283588.58	Картометрический метод	0.1	-
2320	640648.28	2283587.33	Картометрический метод	0.1	-
2321	640554.96	2283609.07	Картометрический метод	0.1	-
2322	640497.77	2283622.78	Картометрический метод	0.1	-
2323	640370.01	2283654.55	Картометрический метод	0.1	-
2324	640374.93	2283659.65	Картометрический метод	0.1	-
2325	640375.64	2283661.38	Картометрический метод	0.1	-
2326	640375.30	2283662.63	Картометрический метод	0.1	-
2327	640374.39	2283663.55	Картометрический метод	0.1	-
2328	640373.14	2283663.88	Картометрический метод	0.1	-
2329	640371.89	2283663.55	Картометрический метод	0.1	-
2330	640364.40	2283655.94	Картометрический метод	0.1	-
2331	640345.77	2283660.58	Картометрический метод	0.1	-
2332	640336.88	2283671.10	Картометрический метод	0.1	-
2333	640342.61	2283686.78	Картометрический метод	0.1	-
2334	640342.43	2283688.89	Картометрический метод	0.1	-
2335	640341.52	2283689.81	Картометрический метод	0.1	-
2336	640340.27	2283690.14	Картометрический метод	0.1	-

2. Сведения о характерных точках границ объекта

Обозначение характерных точек границ	Координаты, м		Метод определения координат характерной точки	Средняя квадратическая погрешность положения характерной точки (Mt), м	Описание обозначения точки на местности (при наличии)
	X	Y			
1	2	3	4	5	6
2337	640351.29	2283747.79	Картометрический метод	0.1	-
2338	640355.00	2283746.06	Картометрический метод	0.1	-
2339	640354.32	2283738.39	Картометрический метод	0.1	-
2340	640354.65	2283736.92	Картометрический метод	0.1	-
2341	640355.56	2283736.01	Картометрический метод	0.1	-
2342	640356.81	2283735.67	Картометрический метод	0.1	-
2343	640358.06	2283736.01	Картометрический метод	0.1	-
2344	640358.98	2283736.92	Картометрический метод	0.1	-
2345	640359.31	2283737.96	Картометрический метод	0.1	-
2346	640359.87	2283744.35	Картометрический метод	0.1	-
2347	640500.53	2283704.11	Картометрический метод	0.1	-
2348	640505.92	2283696.59	Картометрический метод	0.1	-
2349	640506.70	2283695.88	Картометрический метод	0.1	-
2350	640507.95	2283695.55	Картометрический метод	0.1	-
2351	640509.20	2283695.88	Картометрический метод	0.1	-
2352	640510.12	2283696.80	Картометрический метод	0.1	-
2353	640510.45	2283698.05	Картометрический метод	0.1	-
2354	640510.12	2283699.30	Картометрический метод	0.1	-
2355	640508.27	2283701.90	Картометрический метод	0.1	-
2356	640611.53	2283672.36	Картометрический метод	0.1	-
2357	640622.79	2283669.71	Картометрический метод	0.1	-
2358	640624.62	2283669.97	Картометрический метод	0.1	-
2359	640625.53	2283670.89	Картометрический метод	0.1	-
2360	640625.87	2283672.14	Картометрический метод	0.1	-
2361	640625.53	2283673.39	Картометрический метод	0.1	-

2. Сведения о характерных точках границ объекта					
Обозначение характерных точек границ	Координаты, м		Метод определения координат характерной точки	Средняя квадратическая погрешность положения характерной точки (Mt), м	Описание обозначения точки на местности (при наличии)
	X	Y			
1	2	3	4	5	6
2362	640624.62	2283674.31	Картометрический метод	0.1	-
2363	640612.85	2283677.18	Картометрический метод	0.1	-
2364	640358.52	2283749.94	Картометрический метод	0.1	-
2365	640352.64	2283752.68	Картометрический метод	0.1	-
2366	640361.56	2283797.73	Картометрический метод	0.1	-
2367	640362.06	2283799.54	Картометрический метод	0.1	-
2368	640371.16	2283812.42	Картометрический метод	0.1	-
2369	640404.10	2283804.74	Картометрический метод	0.1	-
2370	640404.44	2283796.70	Картометрический метод	0.1	-
2371	640404.77	2283795.55	Картометрический метод	0.1	-
2372	640405.69	2283794.63	Картометрический метод	0.1	-
2373	640406.94	2283794.30	Картометрический метод	0.1	-
2374	640408.19	2283794.63	Картометрический метод	0.1	-
2375	640409.10	2283795.55	Картометрический метод	0.1	-
2376	640409.44	2283796.80	Картометрический метод	0.1	-
2377	640409.16	2283803.57	Картометрический метод	0.1	-
2378	640428.13	2283799.14	Картометрический метод	0.1	-
2379	640427.63	2283791.67	Картометрический метод	0.1	-
2380	640427.95	2283790.25	Картометрический метод	0.1	-
2381	640428.87	2283789.33	Картометрический метод	0.1	-
2382	640430.12	2283789.00	Картометрический метод	0.1	-
2383	640431.37	2283789.33	Картометрический метод	0.1	-
2384	640432.29	2283790.25	Картометрический метод	0.1	-
2385	640432.61	2283791.33	Картометрический метод	0.1	-
2386	640433.07	2283797.99	Картометрический метод	0.1	-

2. Сведения о характерных точках границ объекта

Обозначение характерных точек границ	Координаты, м		Метод определения координат характерной точки	Средняя квадратическая погрешность положения характерной точки (Mt), м	Описание обозначения точки на местности (при наличии)
	X	Y			
1	2	3	4	5	6
2387	640453.89	2283793.14	Картометрический метод	0.1	-
2388	640451.98	2283786.77	Картометрический метод	0.1	-
2389	640452.20	2283784.80	Картометрический метод	0.1	-
2390	640453.12	2283783.88	Картометрический метод	0.1	-
2391	640454.37	2283783.55	Картометрический метод	0.1	-
2392	640455.62	2283783.88	Картометрический метод	0.1	-
2393	640456.54	2283784.80	Картометрический метод	0.1	-
2394	640458.77	2283792.00	Картометрический метод	0.1	-
2395	640501.51	2283782.04	Картометрический метод	0.1	-
2396	640499.30	2283774.61	Картометрический метод	0.1	-
2397	640499.53	2283772.65	Картометрический метод	0.1	-
2398	640500.44	2283771.73	Картометрический метод	0.1	-
2399	640501.69	2283771.40	Картометрический метод	0.1	-
2400	640502.94	2283771.73	Картометрический метод	0.1	-
2401	640503.86	2283772.65	Картометрический метод	0.1	-
2402	640506.38	2283780.90	Картометрический метод	0.1	-
2403	640525.60	2283776.43	Картометрический метод	0.1	-
2404	640525.86	2283763.75	Картометрический метод	0.1	-
2405	640526.19	2283762.56	Картометрический метод	0.1	-
2406	640527.11	2283761.64	Картометрический метод	0.1	-
2407	640528.36	2283761.31	Картометрический метод	0.1	-
2408	640529.61	2283761.64	Картометрический метод	0.1	-
2409	640530.52	2283762.56	Картометрический метод	0.1	-
2410	640530.86	2283763.81	Картометрический метод	0.1	-
2411	640530.62	2283775.25	Картометрический метод	0.1	-

2. Сведения о характерных точках границ объекта					
Обозначение характерных точек границ	Координаты, м		Метод определения координат характерной точки	Средняя квадратическая погрешность положения характерной точки (Mt), м	Описание обозначения точки на местности (при наличии)
	X	Y			
1	2	3	4	5	6
2412	640572.55	2283765.46	Картометрический метод	0.1	-
2413	640567.94	2283758.99	Картометрический метод	0.1	-
2414	640567.48	2283757.54	Картометрический метод	0.1	-
2415	640567.81	2283756.29	Картометрический метод	0.1	-
2416	640568.73	2283755.37	Картометрический метод	0.1	-
2417	640569.98	2283755.04	Картометрический метод	0.1	-
2418	640571.23	2283755.37	Картометрический метод	0.1	-
2419	640572.02	2283756.08	Картометрический метод	0.1	-
2420	640577.82	2283764.23	Картометрический метод	0.1	-
2421	640619.16	2283754.58	Картометрический метод	0.1	-
2422	640613.85	2283751.03	Картометрический метод	0.1	-
2423	640613.07	2283750.21	Картометрический метод	0.1	-
2424	640612.74	2283748.96	Картометрический метод	0.1	-
2425	640613.07	2283747.71	Картометрический метод	0.1	-
2426	640613.99	2283746.79	Картометрический метод	0.1	-
2427	640615.24	2283746.46	Картометрический метод	0.1	-
2428	640616.49	2283746.79	Картометрический метод	0.1	-
2429	640625.83	2283753.02	Картометрический метод	0.1	-
2430	640669.45	2283742.83	Картометрический метод	0.1	-
2431	640661.02	2283733.67	Картометрический метод	0.1	-
2432	640660.36	2283731.98	Картометрический метод	0.1	-
2433	640660.69	2283730.73	Картометрический метод	0.1	-
2434	640661.61	2283729.81	Картометрический метод	0.1	-
2435	640662.86	2283729.48	Картометрический метод	0.1	-
2436	640664.11	2283729.81	Картометрический метод	0.1	-

2. Сведения о характерных точках границ объекта					
Обозначение характерных точек границ	Координаты, м		Метод определения координат характерной точки	Средняя квадратическая погрешность положения характерной точки (Mt), м	Описание обозначения точки на местности (при наличии)
	X	Y			
1	2	3	4	5	6
2437	640675.04	2283741.52	Картометрический метод	0.1	-
2438	640689.51	2283738.15	Картометрический метод	0.1	-
2439	640686.88	2283731.53	Картометрический метод	0.1	-
2440	640687.04	2283729.36	Картометрический метод	0.1	-
2441	640687.95	2283728.44	Картометрический метод	0.1	-
2442	640689.20	2283728.11	Картометрический метод	0.1	-
2443	640690.45	2283728.44	Картометрический метод	0.1	-
2444	640691.37	2283729.36	Картометрический метод	0.1	-
2445	640695.22	2283739.00	Картометрический метод	0.1	-
2446	640695.07	2283741.17	Картометрический метод	0.1	-
2447	640694.15	2283742.09	Картометрический метод	0.1	-
2448	640626.35	2283758.03	Картометрический метод	0.1	-
2449	640578.19	2283769.28	Картометрический метод	0.1	-
2450	640576.86	2283769.69	Картометрический метод	0.1	-
2451	640528.62	2283780.85	Картометрический метод	0.1	-
2452	640505.97	2283786.13	Картометрический метод	0.1	-
2453	640504.69	2283786.50	Картометрический метод	0.1	-
2454	640432.16	2283803.34	Картометрический метод	0.1	-
2455	640430.79	2283803.80	Картометрический метод	0.1	-
2456	640408.04	2283808.96	Картометрический метод	0.1	-
2457	640406.51	2283809.58	Картометрический метод	0.1	-
2458	640370.66	2283817.67	Картометрический метод	0.1	-
2459	640368.84	2283817.41	Картометрический метод	0.1	-
2460	640368.05	2283816.68	Картометрический метод	0.1	-
2461	640361.75	2283807.76	Картометрический метод	0.1	-

2. Сведения о характерных точках границ объекта					
Обозначение характерных точек границ	Координаты, м		Метод определения координат характерной точки	Средняя квадратическая погрешность положения характерной точки (Mt), м	Описание обозначения точки на местности (при наличии)
	X	Y			
1	2	3	4	5	6
2462	640349.81	2283831.62	Картометрический метод	0.1	-
2463	640355.40	2283869.61	Картометрический метод	0.1	-
2464	640355.40	2283892.59	Картометрический метод	0.1	-
2465	640362.44	2283893.52	Картометрический метод	0.1	-
2466	640392.36	2283887.27	Картометрический метод	0.1	-
2467	640453.30	2283874.55	Картометрический метод	0.1	-
2468	640455.06	2283874.83	Картометрический метод	0.1	-
2469	640460.96	2283880.17	Картометрический метод	0.1	-
2470	640511.77	2283868.87	Картометрический метод	0.1	-
2471	640508.24	2283865.17	Картометрический метод	0.1	-
2472	640507.55	2283863.44	Картометрический метод	0.1	-
2473	640507.88	2283862.19	Картометрический метод	0.1	-
2474	640508.80	2283861.28	Картометрический метод	0.1	-
2475	640510.05	2283860.94	Картометрический метод	0.1	-
2476	640511.30	2283861.28	Картометрический метод	0.1	-
2477	640517.47	2283867.61	Картометрический метод	0.1	-
2478	640585.87	2283852.40	Картометрический метод	0.1	-
2479	640589.88	2283843.84	Картометрический метод	0.1	-
2480	640590.89	2283842.74	Картометрический метод	0.1	-
2481	640592.14	2283842.40	Картометрический метод	0.1	-
2482	640593.39	2283842.74	Картометрический метод	0.1	-
2483	640594.31	2283843.65	Картометрический метод	0.1	-
2484	640594.64	2283844.90	Картометрический метод	0.1	-
2485	640594.40	2283845.97	Картометрический метод	0.1	-
2486	640592.03	2283851.03	Картометрический метод	0.1	-

2. Сведения о характерных точках границ объекта					
Обозначение характерных точек границ	Координаты, м		Метод определения координат характерной точки	Средняя квадратическая погрешность положения характерной точки (Mt), м	Описание обозначения точки на местности (при наличии)
	X	Y			
1	2	3	4	5	6
2487	640629.88	2283842.62	Картометрический метод	0.1	-
2488	640625.64	2283838.38	Картометрический метод	0.1	-
2489	640624.91	2283836.61	Картометрический метод	0.1	-
2490	640625.24	2283835.36	Картометрический метод	0.1	-
2491	640626.16	2283834.44	Картометрический метод	0.1	-
2492	640627.41	2283834.11	Картометрический метод	0.1	-
2493	640628.66	2283834.44	Картометрический метод	0.1	-
2494	640635.66	2283841.33	Картометрический метод	0.1	-
2495	640655.83	2283836.85	Картометрический метод	0.1	-
2496	640656.05	2283830.64	Картометрический метод	0.1	-
2497	640656.38	2283829.48	Картометрический метод	0.1	-
2498	640657.30	2283828.56	Картометрический метод	0.1	-
2499	640658.55	2283828.23	Картометрический метод	0.1	-
2500	640659.80	2283828.56	Картометрический метод	0.1	-
2501	640660.71	2283829.48	Картометрический метод	0.1	-
2502	640661.05	2283830.73	Картометрический метод	0.1	-
2503	640660.76	2283838.96	Картометрический метод	0.1	-
2504	640660.43	2283840.12	Картометрический метод	0.1	-
2505	640659.52	2283841.04	Картометрический метод	0.1	-
2506	640460.78	2283885.33	Картометрический метод	0.1	-
2507	640458.99	2283885.06	Картометрический метод	0.1	-
2508	640453.07	2283879.70	Картометрический метод	0.1	-
2509	640422.12	2283886.17	Картометрический метод	0.1	-
2510	640418.80	2283894.49	Картометрический метод	0.1	-
2511	640417.73	2283895.73	Картометрический метод	0.1	-

2. Сведения о характерных точках границ объекта					
Обозначение характерных точек границ	Координаты, м		Метод определения координат характерной точки	Средняя квадратическая погрешность положения характерной точки (Mt), м	Описание обозначения точки на местности (при наличии)
	X	Y			
1	2	3	4	5	6
2512	640416.48	2283896.07	Картометрический метод	0.1	-
2513	640415.23	2283895.73	Картометрический метод	0.1	-
2514	640414.31	2283894.82	Картометрический метод	0.1	-
2515	640413.98	2283893.57	Картометрический метод	0.1	-
2516	640416.25	2283887.39	Картометрический метод	0.1	-
2517	640394.50	2283891.93	Картометрический метод	0.1	-
2518	640390.17	2283899.68	Картометрический метод	0.1	-
2519	640389.24	2283900.63	Картометрический метод	0.1	-
2520	640387.99	2283900.96	Картометрический метод	0.1	-
2521	640386.74	2283900.63	Картометрический метод	0.1	-
2522	640385.82	2283899.71	Картометрический метод	0.1	-
2523	640385.49	2283898.46	Картометрический метод	0.1	-
2524	640385.80	2283897.24	Картометрический метод	0.1	-
2525	640388.01	2283893.29	Картометрический метод	0.1	-
2526	640363.05	2283898.50	Картометрический метод	0.1	-
2527	640355.91	2283897.70	Картометрический метод	0.1	-
2528	640375.84	2283984.02	Картометрический метод	0.1	-
2529	640379.90	2283994.43	Картометрический метод	0.1	-
2530	640500.70	2283960.42	Картометрический метод	0.1	-
2531	640502.16	2283947.38	Картометрический метод	0.1	-
2532	640502.47	2283946.41	Картометрический метод	0.1	-
2533	640503.39	2283945.49	Картометрический метод	0.1	-
2534	640504.64	2283945.16	Картометрический метод	0.1	-
2535	640505.89	2283945.49	Картометрический метод	0.1	-
2536	640506.81	2283946.41	Картометрический метод	0.1	-

2. Сведения о характерных точках границ объекта

Обозначение характерных точек границ	Координаты, м		Метод определения координат характерной точки	Средняя квадратическая погрешность положения характерной точки (Mt), м	Описание обозначения точки на местности (при наличии)
	X	Y			
1	2	3	4	5	6
2537	640507.14	2283947.66	Картометрический метод	0.1	-
2538	640505.89	2283958.96	Картометрический метод	0.1	-
2539	640571.68	2283940.43	Картометрический метод	0.1	-
2540	640567.27	2283930.74	Картометрический метод	0.1	-
2541	640567.05	2283929.70	Картометрический метод	0.1	-
2542	640567.38	2283928.45	Картометрический метод	0.1	-
2543	640568.30	2283927.53	Картометрический метод	0.1	-
2544	640569.55	2283927.20	Картометрический метод	0.1	-
2545	640570.80	2283927.53	Картометрический метод	0.1	-
2546	640571.71	2283928.45	Картометрический метод	0.1	-
2547	640576.55	2283939.06	Картометрический метод	0.1	-
2548	640595.91	2283933.61	Картометрический метод	0.1	-
2549	640592.07	2283923.60	Картометрический метод	0.1	-
2550	640592.23	2283921.45	Картометрический метод	0.1	-
2551	640593.15	2283920.53	Картометрический метод	0.1	-
2552	640594.40	2283920.20	Картометрический метод	0.1	-
2553	640595.65	2283920.53	Картометрический метод	0.1	-
2554	640596.57	2283921.45	Картометрический метод	0.1	-
2555	640600.75	2283932.25	Картометрический метод	0.1	-
2556	640620.65	2283926.65	Картометрический метод	0.1	-
2557	640620.53	2283915.46	Картометрический метод	0.1	-
2558	640620.86	2283914.18	Картометрический метод	0.1	-
2559	640621.78	2283913.26	Картометрический метод	0.1	-
2560	640623.03	2283912.93	Картометрический метод	0.1	-
2561	640624.28	2283913.26	Картометрический метод	0.1	-

2. Сведения о характерных точках границ объекта

Обозначение характерных точек границ	Координаты, м		Метод определения координат характерной точки	Средняя квадратическая погрешность положения характерной точки (Mt), м	Описание обозначения точки на местности (при наличии)
	X	Y			
1	2	3	4	5	6
2562	640625.20	2283914.18	Картометрический метод	0.1	-
2563	640625.53	2283915.40	Картометрический метод	0.1	-
2564	640625.64	2283925.30	Картометрический метод	0.1	-
2565	640669.30	2283913.79	Картометрический метод	0.1	-
2566	640672.09	2283900.88	Картометрический метод	0.1	-
2567	640673.28	2283899.24	Картометрический метод	0.1	-
2568	640674.53	2283898.91	Картометрический метод	0.1	-
2569	640675.78	2283899.24	Картометрический метод	0.1	-
2570	640676.70	2283900.16	Картометрический метод	0.1	-
2571	640677.03	2283901.41	Картометрический метод	0.1	-
2572	640674.72	2283912.37	Картометрический метод	0.1	-
2573	640691.07	2283908.06	Картометрический метод	0.1	-
2574	640692.96	2283908.31	Картометрический метод	0.1	-
2575	640693.88	2283909.23	Картометрический метод	0.1	-
2576	640694.21	2283910.48	Картометрический метод	0.1	-
2577	640693.88	2283911.73	Картометрический метод	0.1	-
2578	640692.96	2283912.64	Картометрический метод	0.1	-
2579	640672.13	2283918.22	Картометрический метод	0.1	-
2580	640623.83	2283930.95	Картометрический метод	0.1	-
2581	640599.82	2283937.71	Картометрический метод	0.1	-
2582	640503.67	2283964.78	Картометрический метод	0.1	-
2583	640379.07	2283999.86	Картометрический метод	0.1	-
2584	640377.15	2283999.62	Картометрический метод	0.1	-
2585	640376.23	2283998.71	Картометрический метод	0.1	-
2586	640371.12	2283985.67	Картометрический метод	0.1	-

2. Сведения о характерных точках границ объекта					
Обозначение характерных точек границ	Координаты, м		Метод определения координат характерной точки	Средняя квадратическая погрешность положения характерной точки (Mt), м	Описание обозначения точки на местности (при наличии)
	X	Y			
1	2	3	4	5	6
2587	640350.24	2283895.39	Картометрический метод	0.1	-
2588	640349.98	2283869.96	Картометрический метод	0.1	-
2589	640344.20	2283831.49	Картометрический метод	0.1	-
2590	640344.44	2283829.98	Картометрический метод	0.1	-
2591	640355.76	2283807.67	Картометрический метод	0.1	-
2592	640346.56	2283813.17	Картометрический метод	0.1	-
2593	640338.53	2283830.47	Картометрический метод	0.1	-
2594	640345.40	2283910.44	Картометрический метод	0.1	-
2595	640371.54	2284024.05	Картометрический метод	0.1	-
2596	640401.10	2284047.69	Картометрический метод	0.1	-
2597	640464.52	2284029.81	Картометрический метод	0.1	-
2598	640597.24	2283992.40	Картометрический метод	0.1	-
2599	640644.23	2283979.16	Картометрический метод	0.1	-
2600	640689.58	2283966.38	Картометрический метод	0.1	-
2601	640691.51	2283966.62	Картометрический метод	0.1	-
2602	640692.42	2283967.53	Картометрический метод	0.1	-
2603	640697.75	2283976.77	Картометрический метод	0.1	-
2604	640698.09	2283978.02	Картометрический метод	0.1	-
2605	640697.76	2283979.27	Картометрический метод	0.1	-
2606	640696.84	2283980.19	Картометрический метод	0.1	-
2607	640695.59	2283980.52	Картометрический метод	0.1	-
2608	640694.34	2283980.19	Картометрический метод	0.1	-
2609	640693.43	2283979.27	Картометрический метод	0.1	-
2610	640689.06	2283971.72	Картометрический метод	0.1	-
2611	640648.24	2283983.22	Картометрический метод	0.1	-

2. Сведения о характерных точках границ объекта					
Обозначение характерных точек границ	Координаты, м		Метод определения координат характерной точки	Средняя квадратическая погрешность положения характерной точки (Mt), м	Описание обозначения точки на местности (при наличии)
	X	Y			
1	2	3	4	5	6
2612	640650.58	2283989.19	Картометрический метод	0.1	-
2613	640650.42	2283991.35	Картометрический метод	0.1	-
2614	640649.50	2283992.27	Картометрический метод	0.1	-
2615	640648.25	2283992.60	Картометрический метод	0.1	-
2616	640647.00	2283992.27	Картометрический метод	0.1	-
2617	640646.08	2283991.35	Картометрический метод	0.1	-
2618	640643.41	2283984.59	Картометрический метод	0.1	-
2619	640604.10	2283995.66	Картометрический метод	0.1	-
2620	640609.41	2283998.91	Картометрический метод	0.1	-
2621	640610.27	2283999.79	Картометрический метод	0.1	-
2622	640610.60	2284001.04	Картометрический метод	0.1	-
2623	640610.27	2284002.29	Картометрический метод	0.1	-
2624	640609.35	2284003.21	Картометрический метод	0.1	-
2625	640608.10	2284003.54	Картометрический метод	0.1	-
2626	640606.85	2284003.21	Картометрический метод	0.1	-
2627	640597.55	2283997.51	Картометрический метод	0.1	-
2628	640572.85	2284004.47	Картометрический метод	0.1	-
2629	640570.58	2284013.46	Картометрический метод	0.1	-
2630	640569.41	2284015.01	Картометрический метод	0.1	-
2631	640568.16	2284015.35	Картометрический метод	0.1	-
2632	640566.91	2284015.01	Картометрический метод	0.1	-
2633	640565.99	2284014.10	Картометрический метод	0.1	-
2634	640565.66	2284012.85	Картометрический метод	0.1	-
2635	640567.30	2284006.04	Картометрический метод	0.1	-
2636	640494.36	2284026.60	Картометрический метод	0.1	-

2. Сведения о характерных точках границ объекта					
Обозначение характерных точек границ	Координаты, м		Метод определения координат характерной точки	Средняя квадратическая погрешность положения характерной точки (Mt), м	Описание обозначения точки на местности (при наличии)
	X	Y			
1	2	3	4	5	6
2637	640492.90	2284035.35	Картометрический метод	0.1	-
2638	640491.69	2284037.10	Картометрический метод	0.1	-
2639	640490.44	2284037.44	Картометрический метод	0.1	-
2640	640489.19	2284037.10	Картометрический метод	0.1	-
2641	640488.27	2284036.19	Картометрический метод	0.1	-
2642	640487.94	2284034.94	Картометрический метод	0.1	-
2643	640489.04	2284028.10	Картометрический метод	0.1	-
2644	640466.94	2284034.33	Картометрический метод	0.1	-
2645	640461.80	2284044.60	Картометрический метод	0.1	-
2646	640460.81	2284045.65	Картометрический метод	0.1	-
2647	640459.56	2284045.99	Картометрический метод	0.1	-
2648	640458.31	2284045.65	Картометрический метод	0.1	-
2649	640457.39	2284044.74	Картометрический метод	0.1	-
2650	640457.06	2284043.49	Картометрический метод	0.1	-
2651	640457.32	2284042.37	Картометрический метод	0.1	-
2652	640460.43	2284036.16	Картометрический метод	0.1	-
2653	640401.22	2284052.85	Картометрический метод	0.1	-
2654	640399.29	2284052.61	Картометрический метод	0.1	-
2655	640367.73	2284027.41	Картометрический метод	0.1	-
2656	640366.86	2284026.02	Картометрический метод	0.1	-
2657	640340.48	2283911.39	Картометрический метод	0.1	-
2658	640333.49	2283830.23	Картометрический метод	0.1	-
2659	640333.71	2283828.97	Картометрический метод	0.1	-
2660	640332.30	2283829.82	Картометрический метод	0.1	-
2661	640276.57	2283842.06	Картометрический метод	0.1	-

2. Сведения о характерных точках границ объекта					
Обозначение характерных точек границ	Координаты, м		Метод определения координат характерной точки	Средняя квадратическая погрешность положения характерной точки (Mt), м	Описание обозначения точки на местности (при наличии)
	X	Y			
1	2	3	4	5	6
2662	640275.30	2283842.42	Картометрический метод	0.1	-
2663	640171.62	2283865.12	Картометрический метод	0.1	-
2664	640119.57	2283876.56	Картометрический метод	0.1	-
2665	640068.91	2283887.69	Картометрический метод	0.1	-
2666	640067.12	2283887.42	Картометрический метод	0.1	-
2667	640066.20	2283886.50	Картометрический метод	0.1	-
2668	640065.87	2283885.25	Картометрический метод	0.1	-
2669	640069.63	2283874.30	Картометрический метод	0.1	-
2670	640070.73	2283872.98	Картометрический метод	0.1	-
2671	640071.98	2283872.65	Картометрический метод	0.1	-
2672	640073.23	2283872.98	Картометрический метод	0.1	-
2673	640074.15	2283873.90	Картометрический метод	0.1	-
2674	640074.48	2283875.15	Картометрический метод	0.1	-
2675	640072.24	2283881.84	Картометрический метод	0.1	-
2676	640117.08	2283871.99	Картометрический метод	0.1	-
2677	640121.75	2283861.83	Картометрический метод	0.1	-
2678	640122.78	2283860.71	Картометрический метод	0.1	-
2679	640124.03	2283860.38	Картометрический метод	0.1	-
2680	640125.28	2283860.71	Картометрический метод	0.1	-
2681	640126.19	2283861.63	Картометрический метод	0.1	-
2682	640126.53	2283862.88	Картометрический метод	0.1	-
2683	640126.30	2283863.92	Картометрический метод	0.1	-
2684	640123.21	2283870.64	Картометрический метод	0.1	-
2685	640169.03	2283860.57	Картометрический метод	0.1	-
2686	640172.96	2283849.84	Картометрический метод	0.1	-

2. Сведения о характерных точках границ объекта					
Обозначение характерных точек границ	Координаты, м		Метод определения координат характерной точки	Средняя квадратическая погрешность положения характерной точки (Mt), м	Описание обозначения точки на местности (при наличии)
	X	Y			
1	2	3	4	5	6
2687	640174.06	2283848.54	Картометрический метод	0.1	-
2688	640175.31	2283848.21	Картометрический метод	0.1	-
2689	640176.56	2283848.54	Картометрический метод	0.1	-
2690	640177.48	2283849.46	Картометрический метод	0.1	-
2691	640177.81	2283850.71	Картометрический метод	0.1	-
2692	640174.82	2283859.30	Картометрический метод	0.1	-
2693	640218.72	2283849.65	Картометрический метод	0.1	-
2694	640213.71	2283842.78	Картометрический метод	0.1	-
2695	640213.23	2283841.31	Картометрический метод	0.1	-
2696	640213.56	2283840.06	Картометрический метод	0.1	-
2697	640214.48	2283839.14	Картометрический метод	0.1	-
2698	640215.73	2283838.81	Картометрический метод	0.1	-
2699	640216.98	2283839.14	Картометрический метод	0.1	-
2700	640217.74	2283839.83	Картометрический метод	0.1	-
2701	640224.06	2283848.48	Картометрический метод	0.1	-
2702	640272.99	2283837.73	Картометрический метод	0.1	-
2703	640274.05	2283826.57	Картометрический метод	0.1	-
2704	640274.37	2283825.56	Картометрический метод	0.1	-
2705	640275.29	2283824.64	Картометрический метод	0.1	-
2706	640276.54	2283824.31	Картометрический метод	0.1	-
2707	640277.79	2283824.64	Картометрический метод	0.1	-
2708	640278.71	2283825.56	Картометрический метод	0.1	-
2709	640279.04	2283826.81	Картометрический метод	0.1	-
2710	640278.12	2283836.60	Картометрический метод	0.1	-
2711	640329.14	2283825.39	Картометрический метод	0.1	-

2. Сведения о характерных точках границ объекта					
Обозначение характерных точек границ	Координаты, м		Метод определения координат характерной точки	Средняя квадратическая погрешность положения характерной точки (Mt), м	Описание обозначения точки на местности (при наличии)
	X	Y			
1	2	3	4	5	6
2712	640328.51	2283815.38	Картометрический метод	0.1	-
2713	640328.84	2283813.97	Картометрический метод	0.1	-
2714	640329.76	2283813.05	Картометрический метод	0.1	-
2715	640331.01	2283812.72	Картометрический метод	0.1	-
2716	640332.26	2283813.05	Картометрический метод	0.1	-
2717	640333.18	2283813.97	Картометрический метод	0.1	-
2718	640333.51	2283815.07	Картометрический метод	0.1	-
2719	640333.86	2283820.76	Картометрический метод	0.1	-
2720	640342.81	2283809.58	Картометрический метод	0.1	-
2721	640355.41	2283801.78	Картометрический метод	0.1	-
2722	640354.44	2283798.25	Картометрический метод	0.1	-
2723	640355.83	2283797.86	Картометрический метод	0.1	-
2724	640332.64	2283677.29	Картометрический метод	0.1	-
2725	640329.74	2283681.72	Картометрический метод	0.1	-
2726	640342.61	2283748.27	Картометрический метод	0.1	-
2727	640342.32	2283750.00	Картометрический метод	0.1	-
2728	640341.42	2283750.90	Картометрический метод	0.1	-
2729	640336.93	2283753.53	Картометрический метод	0.1	-
2730	640294.04	2283763.10	Картометрический метод	0.1	-
2731	640281.44	2283764.15	Картометрический метод	0.1	-
2732	640274.62	2283775.18	Картометрический метод	0.1	-
2733	640273.75	2283776.04	Картометрический метод	0.1	-
2734	640272.50	2283776.37	Картометрический метод	0.1	-
2735	640271.25	2283776.04	Картометрический метод	0.1	-
2736	640270.33	2283775.12	Картометрический метод	0.1	-

2. Сведения о характерных точках границ объекта					
Обозначение характерных точек границ	Координаты, м		Метод определения координат характерной точки	Средняя квадратическая погрешность положения характерной точки (Mt), м	Описание обозначения точки на местности (при наличии)
	X	Y			
1	2	3	4	5	6
2737	640270.00	2283773.87	Картометрический метод	0.1	-
2738	640270.33	2283772.62	Картометрический метод	0.1	-
2739	640277.85	2283760.45	Картометрический метод	0.1	-
2740	640278.73	2283759.59	Картометрический метод	0.1	-
2741	640279.77	2283759.27	Картометрический метод	0.1	-
2742	640293.13	2283758.18	Картометрический метод	0.1	-
2743	640334.75	2283749.01	Картометрический метод	0.1	-
2744	640337.36	2283747.48	Картометрический метод	0.1	-
2745	640324.80	2283682.50	Картометрический метод	0.1	-
2746	640322.73	2283679.95	Картометрический метод	0.1	-
2747	640322.22	2283678.56	Картометрический метод	0.1	-
2748	640320.51	2283674.41	Картометрический метод	0.1	-
2749	640313.96	2283656.74	Картометрический метод	0.1	-
2750	640311.52	2283657.32	Картометрический метод	0.1	-
2751	640288.76	2283662.72	Картометрический метод	0.1	-
2752	640288.80	2283673.10	Картометрический метод	0.1	-
2753	640288.46	2283674.36	Картометрический метод	0.1	-
2754	640287.55	2283675.28	Картометрический метод	0.1	-
2755	640286.30	2283675.61	Картометрический метод	0.1	-
2756	640285.05	2283675.28	Картометрический метод	0.1	-
2757	640284.13	2283674.36	Картометрический метод	0.1	-
2758	640283.80	2283673.12	Картометрический метод	0.1	-
2759	640283.76	2283663.91	Картометрический метод	0.1	-
2760	640262.00	2283669.08	Картометрический метод	0.1	-
2761	640257.36	2283681.40	Картометрический метод	0.1	-

2. Сведения о характерных точках границ объекта					
Обозначение характерных точек границ	Координаты, м		Метод определения координат характерной точки	Средняя квадратическая погрешность положения характерной точки (Mt), м	Описание обозначения точки на местности (при наличии)
	X	Y			
1	2	3	4	5	6
2762	640256.27	2283682.69	Картометрический метод	0.1	-
2763	640255.02	2283683.02	Картометрический метод	0.1	-
2764	640253.77	2283682.69	Картометрический метод	0.1	-
2765	640252.85	2283681.77	Картометрический метод	0.1	-
2766	640252.52	2283680.52	Картометрический метод	0.1	-
2767	640256.13	2283670.47	Картометрический метод	0.1	-
2768	640234.56	2283675.59	Картометрический метод	0.1	-
2769	640230.23	2283688.16	Картометрический метод	0.1	-
2770	640229.12	2283689.52	Картометрический метод	0.1	-
2771	640227.87	2283689.85	Картометрический метод	0.1	-
2772	640226.62	2283689.52	Картометрический метод	0.1	-
2773	640225.70	2283688.60	Картометрический метод	0.1	-
2774	640225.37	2283687.35	Картометрический метод	0.1	-
2775	640228.73	2283677.16	Картометрический метод	0.1	-
2776	640202.37	2283684.50	Картометрический метод	0.1	-
2777	640180.92	2283689.57	Картометрический метод	0.1	-
2778	640180.60	2283700.12	Картометрический метод	0.1	-
2779	640180.27	2283701.29	Картометрический метод	0.1	-
2780	640179.36	2283702.21	Картометрический метод	0.1	-
2781	640178.11	2283702.54	Картометрический метод	0.1	-
2782	640176.86	2283702.21	Картометрический метод	0.1	-
2783	640175.94	2283701.29	Картометрический метод	0.1	-
2784	640175.61	2283700.04	Картометрический метод	0.1	-
2785	640175.88	2283690.76	Картометрический метод	0.1	-
2786	640153.41	2283696.06	Картометрический метод	0.1	-

2. Сведения о характерных точках границ объекта

Обозначение характерных точек границ	Координаты, м		Метод определения координат характерной точки	Средняя квадратическая погрешность положения характерной точки (Mt), м	Описание обозначения точки на местности (при наличии)
	X	Y			
1	2	3	4	5	6
2787	640153.89	2283706.82	Картометрический метод	0.1	-
2788	640153.56	2283708.19	Картометрический метод	0.1	-
2789	640152.65	2283709.10	Картометрический метод	0.1	-
2790	640151.40	2283709.44	Картометрический метод	0.1	-
2791	640150.15	2283709.10	Картометрический метод	0.1	-
2792	640149.23	2283708.19	Картометрический метод	0.1	-
2793	640148.90	2283707.05	Картометрический метод	0.1	-
2794	640148.46	2283697.23	Картометрический метод	0.1	-
2795	640127.09	2283702.27	Картометрический метод	0.1	-
2796	640121.07	2283714.07	Картометрический метод	0.1	-
2797	640120.09	2283715.10	Картометрический метод	0.1	-
2798	640118.84	2283715.44	Картометрический метод	0.1	-
2799	640117.59	2283715.10	Картометрический метод	0.1	-
2800	640116.67	2283714.19	Картометрический метод	0.1	-
2801	640116.34	2283712.94	Картометрический метод	0.1	-
2802	640116.61	2283711.80	Картометрический метод	0.1	-
2803	640120.71	2283703.77	Картометрический метод	0.1	-
2804	640075.99	2283714.32	Картометрический метод	0.1	-
2805	640069.26	2283724.88	Картометрический метод	0.1	-
2806	640068.40	2283725.70	Картометрический метод	0.1	-
2807	640067.15	2283726.03	Картометрический метод	0.1	-
2808	640065.90	2283725.70	Картометрический метод	0.1	-
2809	640064.98	2283724.78	Картометрический метод	0.1	-
2810	640064.65	2283723.53	Картометрический метод	0.1	-
2811	640064.98	2283722.28	Картометрический метод	0.1	-

2. Сведения о характерных точках границ объекта					
Обозначение характерных точек границ	Координаты, м		Метод определения координат характерной точки	Средняя квадратическая погрешность положения характерной точки (Mt), м	Описание обозначения точки на местности (при наличии)
	X	Y			
1	2	3	4	5	6
2812	640069.17	2283715.72	Картометрический метод	0.1	-
2813	640068.20	2283715.46	Картометрический метод	0.1	-
2814	640067.28	2283714.55	Картометрический метод	0.1	-
2815	640066.95	2283713.30	Картометрический метод	0.1	-
2816	640067.28	2283712.05	Картометрический метод	0.1	-
2817	640068.20	2283711.13	Картометрический метод	0.1	-
2818	640124.17	2283697.82	Картометрический метод	0.1	-
2819	640125.48	2283697.43	Картометрический метод	0.1	-
2820	640149.30	2283691.89	Картометрический метод	0.1	-
2821	640150.81	2283691.30	Картометрический метод	0.1	-
2822	640177.91	2283685.14	Картометрический метод	0.1	-
2823	640201.08	2283679.67	Картометрический метод	0.1	-
2824	640231.90	2283671.09	Картометрический метод	0.1	-
2825	640259.55	2283664.52	Картометрический метод	0.1	-
2826	640285.67	2283658.32	Картометрический метод	0.1	-
2827	640310.36	2283652.46	Картометрический метод	0.1	-
2828	640312.61	2283651.92	Картометрический метод	0.1	-
2829	640299.66	2283589.02	Картометрический метод	0.1	-
2830	640261.90	2283598.37	Картометрический метод	0.1	-
2831	640077.85	2283641.24	Картометрический метод	0.1	-
2832	640076.04	2283640.98	Картометрический метод	0.1	-
2833	640075.12	2283640.06	Картометрический метод	0.1	-
2834	640074.79	2283638.81	Картометрический метод	0.1	-
2835	640075.12	2283637.56	Картометрический метод	0.1	-
2836	640076.04	2283636.64	Картометрический метод	0.1	-

2. Сведения о характерных точках границ объекта

Обозначение характерных точек границ	Координаты, м		Метод определения координат характерной точки	Средняя квадратическая погрешность положения характерной точки (Mt), м	Описание обозначения точки на местности (при наличии)
	X	Y			
1	2	3	4	5	6
2837	640260.71	2283593.51	Картометрический метод	0.1	-
2838	640298.65	2283584.12	Картометрический метод	0.1	-
2839	640285.68	2283523.16	Картометрический метод	0.1	-
2840	640279.92	2283514.90	Картометрический метод	0.1	-
2841	640167.74	2283543.85	Картометрический метод	0.1	-
2842	640142.77	2283552.33	Картометрический метод	0.1	-
2843	640140.72	2283552.13	Картометрический метод	0.1	-
2844	640139.80	2283551.21	Картометрический метод	0.1	-
2845	640139.47	2283549.96	Картометрический метод	0.1	-
2846	640139.80	2283548.71	Картометрический метод	0.1	-
2847	640140.72	2283547.79	Картометрический метод	0.1	-
2848	640166.22	2283539.08	Картометрический метод	0.1	-
2849	640207.61	2283528.39	Картометрический метод	0.1	-
2850	640203.70	2283524.10	Картометрический метод	0.1	-
2851	640203.05	2283522.42	Картометрический метод	0.1	-
2852	640203.38	2283521.17	Картометрический метод	0.1	-
2853	640204.30	2283520.25	Картометрический метод	0.1	-
2854	640205.55	2283519.92	Картометрический метод	0.1	-
2855	640206.80	2283520.25	Картометрический метод	0.1	-
2856	640213.08	2283526.98	Картометрический метод	0.1	-
2857	640277.90	2283510.25	Картометрический метод	0.1	-
2858	640276.04	2283503.53	Картометрический метод	0.1	-
2859	640276.29	2283501.62	Картометрический метод	0.1	-
2860	640277.20	2283500.70	Картометрический метод	0.1	-
2861	640278.45	2283500.37	Картометрический метод	0.1	-

2. Сведения о характерных точках границ объекта					
Обозначение характерных точек границ	Координаты, м		Метод определения координат характерной точки	Средняя квадратическая погрешность положения характерной точки (Mt), м	Описание обозначения точки на местности (при наличии)
	X	Y			
1	2	3	4	5	6
2862	640279.70	2283500.70	Картометрический метод	0.1	-
2863	640280.62	2283501.62	Картометрический метод	0.1	-
2864	640283.28	2283510.96	Картометрический метод	0.1	-
2865	640290.07	2283520.72	Картометрический метод	0.1	-
2866	640303.66	2283583.61	Картометрический метод	0.1	-
2867	640304.08	2283585.66	Картометрический метод	0.1	-
2868	640317.98	2283653.19	Картометрический метод	0.1	-
2869	640323.18	2283667.24	Картометрический метод	0.1	-
2870	640323.10	2283647.36	Картометрический метод	0.1	-
2871	640323.43	2283646.10	Картометрический метод	0.1	-
2872	640324.35	2283645.18	Картометрический метод	0.1	-
2873	640325.60	2283644.85	Картометрический метод	0.1	-
2874	640326.85	2283645.18	Картометрический метод	0.1	-
2875	640327.77	2283646.10	Картометрический метод	0.1	-
2876	640328.10	2283647.33	Картометрический метод	0.1	-
2877	640328.13	2283654.98	Картометрический метод	0.1	-
2878	640330.15	2283647.18	Картометрический метод	0.1	-
2879	640297.37	2283516.35	Картометрический метод	0.1	-
2880	640292.22	2283493.62	Картометрический метод	0.1	-
2881	640281.52	2283448.30	Картометрический метод	0.1	-
2882	640272.21	2283408.88	Картометрический метод	0.1	-
2883	640260.26	2283409.61	Картометрический метод	0.1	-
2884	640225.21	2283449.34	Картометрический метод	0.1	-
2885	640223.34	2283450.19	Картометрический метод	0.1	-
2886	640222.09	2283449.86	Картометрический метод	0.1	-

2. Сведения о характерных точках границ объекта

Обозначение характерных точек границ	Координаты, м		Метод определения координат характерной точки	Средняя квадратическая погрешность положения характерной точки (Mt), м	Описание обозначения точки на местности (при наличии)
	X	Y			
1	2	3	4	5	6
2887	640221.17	2283448.94	Картометрический метод	0.1	-
2888	640220.84	2283447.69	Картометрический метод	0.1	-
2889	640221.17	2283446.44	Картометрический метод	0.1	-
2890	640257.20	2283405.52	Картометрический метод	0.1	-
2891	640258.92	2283404.68	Картометрический метод	0.1	-
2892	640274.01	2283403.76	Картометрический метод	0.1	-
2893	640275.41	2283404.09	Картометрический метод	0.1	-
2894	640276.33	2283405.01	Картометрический метод	0.1	-
2895	640285.27	2283442.42	Картометрический метод	0.1	-
2896	640291.21	2283434.70	Картометрический метод	0.1	-
2897	640292.70	2283433.77	Картометрический метод	0.1	-
2898	640347.31	2283422.85	Картометрический метод	0.1	-
2899	640349.06	2283423.14	Картометрический метод	0.1	-
2900	640349.97	2283424.06	Картометрический метод	0.1	-
2901	640350.31	2283425.31	Картометрический метод	0.1	-
2902	640349.97	2283426.56	Картометрический метод	0.1	-
2903	640349.06	2283427.47	Картометрический метод	0.1	-
2904	640294.60	2283438.49	Картометрический метод	0.1	-
2905	640286.75	2283448.70	Картометрический метод	0.1	-
2906	640296.66	2283490.67	Картометрический метод	0.1	-
2907	640304.63	2283491.11	Картометрический метод	0.1	-
2908	640425.74	2283461.71	Картометрический метод	0.1	-
2909	640427.58	2283461.97	Картометрический метод	0.1	-
2910	640428.50	2283462.89	Картометрический метод	0.1	-
2911	640428.83	2283464.14	Картометрический метод	0.1	-

2. Сведения о характерных точках границ объекта					
Обозначение характерных точек границ	Координаты, м		Метод определения координат характерной точки	Средняя квадратическая погрешность положения характерной точки (Mt), м	Описание обозначения точки на местности (при наличии)
	X	Y			
1	2	3	4	5	6
2912	640428.50	2283465.39	Картометрический метод	0.1	-
2913	640427.58	2283466.31	Картометрический метод	0.1	-
2914	640405.91	2283471.67	Картометрический метод	0.1	-
2915	640410.56	2283479.43	Картометрический метод	0.1	-
2916	640410.92	2283480.72	Картометрический метод	0.1	-
2917	640410.59	2283481.97	Картометрический метод	0.1	-
2918	640409.67	2283482.88	Картометрический метод	0.1	-
2919	640408.42	2283483.22	Картометрический метод	0.1	-
2920	640407.17	2283482.88	Картометрический метод	0.1	-
2921	640406.28	2283482.00	Картометрический метод	0.1	-
2922	640400.82	2283472.90	Картометрический метод	0.1	-
2923	640377.63	2283478.53	Картометрический метод	0.1	-
2924	640373.13	2283490.40	Картометрический метод	0.1	-
2925	640372.05	2283491.68	Картометрический метод	0.1	-
2926	640370.80	2283492.01	Картометрический метод	0.1	-
2927	640369.55	2283491.68	Картометрический метод	0.1	-
2928	640368.63	2283490.76	Картометрический метод	0.1	-
2929	640368.30	2283489.51	Картометрический метод	0.1	-
2930	640371.74	2283479.96	Картометрический метод	0.1	-
2931	640334.15	2283489.09	Картометрический метод	0.1	-
2932	640341.14	2283496.02	Картометрический метод	0.1	-
2933	640341.89	2283497.80	Картометрический метод	0.1	-
2934	640341.55	2283499.05	Картометрический метод	0.1	-
2935	640340.64	2283499.96	Картометрический метод	0.1	-
2936	640339.39	2283500.30	Картометрический метод	0.1	-

2. Сведения о характерных точках границ объекта					
Обозначение характерных точек границ	Координаты, м		Метод определения координат характерной точки	Средняя квадратическая погрешность положения характерной точки (Mt), м	Описание обозначения точки на местности (при наличии)
	X	Y			
1	2	3	4	5	6
2937	640338.14	2283499.96	Картометрический метод	0.1	-
2938	640328.45	2283490.47	Картометрический метод	0.1	-
2939	640308.84	2283495.23	Картометрический метод	0.1	-
2940	640314.22	2283503.71	Картометрический метод	0.1	-
2941	640314.61	2283505.05	Картометрический метод	0.1	-
2942	640314.28	2283506.30	Картометрический метод	0.1	-
2943	640313.36	2283507.22	Картометрический метод	0.1	-
2944	640312.11	2283507.55	Картометрический метод	0.1	-
2945	640310.86	2283507.22	Картометрический метод	0.1	-
2946	640310.00	2283506.39	Картометрический метод	0.1	-
2947	640303.44	2283496.05	Картометрический метод	0.1	-
2948	640297.83	2283495.74	Картометрический метод	0.1	-
2949	640302.23	2283515.16	Картометрический метод	0.1	-
2950	640335.16	2283646.58	Картометрический метод	0.1	-
2951	640335.15	2283647.81	Картометрический метод	0.1	-
2952	640329.40	2283670.04	Картометрический метод	0.1	-
2953	640332.32	2283668.60	Картометрический метод	0.1	-
2954	640341.89	2283657.19	Картометрический метод	0.1	-
2955	640341.95	2283648.72	Картометрический метод	0.1	-
2956	640342.28	2283647.49	Картометрический метод	0.1	-
2957	640343.19	2283646.57	Картометрический метод	0.1	-
2958	640344.44	2283646.24	Картометрический метод	0.1	-
2959	640345.69	2283646.57	Картометрический метод	0.1	-
2960	640346.61	2283647.49	Картометрический метод	0.1	-
2961	640346.94	2283648.74	Картометрический метод	0.1	-

2. Сведения о характерных точках границ объекта					
Обозначение характерных точек границ	Координаты, м		Метод определения координат характерной точки	Средняя квадратическая погрешность положения характерной точки (Mt), м	Описание обозначения точки на местности (при наличии)
	X	Y			
1	2	3	4	5	6
2962	640346.91	2283654.99	Картометрический метод	0.1	-
2963	640387.42	2283644.94	Картометрический метод	0.1	-
2964	640383.52	2283640.98	Картометрический метод	0.1	-
2965	640382.81	2283639.23	Картометрический метод	0.1	-
2966	640383.14	2283637.98	Картометрический метод	0.1	-
2967	640384.06	2283637.06	Картометрический метод	0.1	-
2968	640385.31	2283636.73	Картометрический метод	0.1	-
2969	640386.56	2283637.06	Картометрический метод	0.1	-
2970	640393.06	2283643.55	Картометрический метод	0.1	-
2971	640416.24	2283637.80	Картометрический метод	0.1	-
2972	640417.07	2283630.06	Картометрический метод	0.1	-
2973	640417.39	2283629.08	Картометрический метод	0.1	-
2974	640418.31	2283628.16	Картометрический метод	0.1	-
2975	640419.56	2283627.83	Картометрический метод	0.1	-
2976	640420.81	2283628.16	Картометрический метод	0.1	-
2977	640421.72	2283629.08	Картометрический метод	0.1	-
2978	640422.06	2283630.33	Картометрический метод	0.1	-
2979	640421.41	2283636.52	Картометрический метод	0.1	-
2980	640442.12	2283631.38	Картометрический метод	0.1	-
2981	640441.72	2283624.11	Картометрический метод	0.1	-
2982	640442.05	2283622.73	Картометрический метод	0.1	-
2983	640442.97	2283621.81	Картометрический метод	0.1	-
2984	640444.22	2283621.48	Картометрический метод	0.1	-
2985	640445.47	2283621.81	Картометрический метод	0.1	-
2986	640446.39	2283622.73	Картометрический метод	0.1	-

2. Сведения о характерных точках границ объекта					
Обозначение характерных точек границ	Координаты, м		Метод определения координат характерной точки	Средняя квадратическая погрешность положения характерной точки (Mt), м	Описание обозначения точки на местности (при наличии)
	X	Y			
1	2	3	4	5	6
2987	640446.72	2283623.84	Картометрический метод	0.1	-
2988	640447.06	2283630.16	Картометрический метод	0.1	-
2989	640466.93	2283625.23	Картометрический метод	0.1	-
2990	640463.61	2283620.11	Картометрический метод	0.1	-
2991	640463.21	2283618.75	Картометрический метод	0.1	-
2992	640463.54	2283617.50	Картометрический метод	0.1	-
2993	640464.46	2283616.58	Картометрический метод	0.1	-
2994	640465.71	2283616.25	Картометрический метод	0.1	-
2995	640466.96	2283616.58	Картометрический метод	0.1	-
2996	640467.81	2283617.39	Картометрический метод	0.1	-
2997	640472.06	2283623.96	Картометрический метод	0.1	-
2998	640492.57	2283618.87	Картометрический метод	0.1	-
2999	640488.45	2283614.15	Картометрический метод	0.1	-
3000	640487.83	2283612.51	Картометрический метод	0.1	-
3001	640488.16	2283611.26	Картометрический метод	0.1	-
3002	640489.08	2283610.34	Картометрический метод	0.1	-
3003	640490.33	2283610.01	Картометрический метод	0.1	-
3004	640491.58	2283610.34	Картометрический метод	0.1	-
3005	640498.04	2283617.53	Картометрический метод	0.1	-
3006	640681.94	2283573.58	Картометрический метод	0.1	-
3007	640675.89	2283563.39	Картометрический метод	0.1	-
3008	640648.01	2283457.51	Картометрический метод	0.1	-
3009	640646.77	2283457.82	Картометрический метод	0.1	-
3010	640645.12	2283451.02	Картометрический метод	0.1	-
3011	640641.13	2283428.24	Картометрический метод	0.1	-

2. Сведения о характерных точках границ объекта					
Обозначение характерных точек границ	Координаты, м		Метод определения координат характерной точки	Средняя квадратическая погрешность положения характерной точки (Mt), м	Описание обозначения точки на местности (при наличии)
	X	Y			
1	2	3	4	5	6
3012	640630.11	2283428.25	Картометрический метод	0.1	-
3013	640440.93	2283475.10	Картометрический метод	0.1	-
3014	640439.08	2283474.84	Картометрический метод	0.1	-
3015	640438.16	2283473.92	Картометрический метод	0.1	-
3016	640437.83	2283472.67	Картометрический метод	0.1	-
3017	640441.33	2283459.09	Картометрический метод	0.1	-
3018	640442.50	2283457.56	Картометрический метод	0.1	-
3019	640443.75	2283457.23	Картометрический метод	0.1	-
3020	640445.00	2283457.56	Картометрический метод	0.1	-
3021	640445.91	2283458.48	Картометрический метод	0.1	-
3022	640446.25	2283459.73	Картометрический метод	0.1	-
3023	640443.82	2283469.23	Картометрический метод	0.1	-
3024	640472.34	2283462.17	Картометрический метод	0.1	-
3025	640468.98	2283456.65	Картометрический метод	0.1	-
3026	640468.62	2283455.35	Картометрический метод	0.1	-
3027	640468.95	2283454.10	Картометрический метод	0.1	-
3028	640469.87	2283453.18	Картометрический метод	0.1	-
3029	640471.12	2283452.85	Картометрический метод	0.1	-
3030	640472.37	2283453.18	Картометрический метод	0.1	-
3031	640473.26	2283454.05	Картометрический метод	0.1	-
3032	640477.42	2283460.91	Картометрический метод	0.1	-
3033	640498.70	2283455.64	Картометрический метод	0.1	-
3034	640497.78	2283448.90	Картометрический метод	0.1	-
3035	640498.09	2283447.32	Картометрический метод	0.1	-
3036	640499.01	2283446.40	Картометрический метод	0.1	-

2. Сведения о характерных точках границ объекта

Обозначение характерных точек границ	Координаты, м		Метод определения координат характерной точки	Средняя квадратическая погрешность положения характерной точки (Mt), м	Описание обозначения точки на местности (при наличии)
	X	Y			
1	2	3	4	5	6
3037	640500.26	2283446.07	Картометрический метод	0.1	-
3038	640501.51	2283446.40	Картометрический метод	0.1	-
3039	640502.43	2283447.32	Картометрический метод	0.1	-
3040	640503.58	2283454.43	Картометрический метод	0.1	-
3041	640546.39	2283443.83	Картометрический метод	0.1	-
3042	640543.55	2283438.28	Картометрический метод	0.1	-
3043	640543.28	2283437.15	Картометрический метод	0.1	-
3044	640543.61	2283435.90	Картометрический метод	0.1	-
3045	640544.53	2283434.98	Картометрический метод	0.1	-
3046	640545.78	2283434.65	Картометрический метод	0.1	-
3047	640547.03	2283434.98	Картометрический метод	0.1	-
3048	640547.95	2283435.90	Картометрический метод	0.1	-
3049	640551.38	2283442.60	Картометрический метод	0.1	-
3050	640574.61	2283436.84	Картометрический метод	0.1	-
3051	640580.90	2283426.65	Картометрический метод	0.1	-
3052	640581.78	2283425.79	Картометрический метод	0.1	-
3053	640583.03	2283425.46	Картометрический метод	0.1	-
3054	640584.28	2283425.79	Картометрический метод	0.1	-
3055	640585.20	2283426.71	Картометрический метод	0.1	-
3056	640585.53	2283427.96	Картометрический метод	0.1	-
3057	640585.20	2283429.21	Картометрический метод	0.1	-
3058	640581.55	2283435.13	Картометрический метод	0.1	-
3059	640627.22	2283423.82	Картометрический метод	0.1	-
3060	640619.09	2283387.14	Картометрический метод	0.1	-
3061	640619.37	2283385.35	Картометрический метод	0.1	-

2. Сведения о характерных точках границ объекта

Обозначение характерных точек границ	Координаты, м		Метод определения координат характерной точки	Средняя квадратическая погрешность положения характерной точки (Mt), м	Описание обозначения точки на местности (при наличии)
	X	Y			
1	2	3	4	5	6
3062	640620.29	2283384.43	Картометрический метод	0.1	-
3063	640630.56	2283381.65	Картометрический метод	0.1	-
3064	640632.44	2283381.90	Картометрический метод	0.1	-
3065	640633.36	2283382.82	Картометрический метод	0.1	-
3066	640633.69	2283384.07	Картометрический метод	0.1	-
3067	640633.36	2283385.32	Картометрический метод	0.1	-
3068	640632.44	2283386.24	Картометрический метод	0.1	-
3069	640624.50	2283388.41	Картометрический метод	0.1	-
3070	640632.22	2283423.25	Картометрический метод	0.1	-
3071	640641.27	2283423.24	Картометрический метод	0.1	-
3072	640643.70	2283409.83	Картометрический метод	0.1	-
3073	640644.91	2283408.11	Картометрический метод	0.1	-
3074	640672.21	2283401.27	Картометрический метод	0.1	-
3075	640698.96	2283394.67	Картометрический метод	0.1	-
3076	640726.14	2283387.96	Картометрический метод	0.1	-
3077	640743.91	2283383.57	Картометрический метод	0.1	-
3078	640745.87	2283368.19	Картометрический метод	0.1	-
3079	640747.10	2283366.34	Картометрический метод	0.1	-
3080	640748.35	2283366.01	Картометрический метод	0.1	-
3081	640749.60	2283366.34	Картометрический метод	0.1	-
3082	640750.51	2283367.26	Картометрический метод	0.1	-
3083	640750.85	2283368.51	Картометрический метод	0.1	-
3084	640749.11	2283382.29	Картометрический метод	0.1	-
3085	640786.38	2283373.09	Картометрический метод	0.1	-
3086	640787.05	2283357.88	Картометрический метод	0.1	-

2. Сведения о характерных точках границ объекта

Обозначение характерных точек границ	Координаты, м		Метод определения координат характерной точки	Средняя квадратическая погрешность положения характерной точки (Mt), м	Описание обозначения точки на местности (при наличии)
	X	Y			
1	2	3	4	5	6
3087	640787.38	2283356.74	Картометрический метод	0.1	-
3088	640788.30	2283355.82	Картометрический метод	0.1	-
3089	640789.55	2283355.49	Картометрический метод	0.1	-
3090	640790.80	2283355.82	Картометрический метод	0.1	-
3091	640791.71	2283356.74	Картометрический метод	0.1	-
3092	640792.05	2283357.99	Картометрический метод	0.1	-
3093	640791.30	2283374.88	Картометрический метод	0.1	-
3094	640804.67	2283441.57	Картометрический метод	0.1	-
3095	640804.38	2283443.32	Картометрический метод	0.1	-
3096	640803.47	2283444.23	Картометрический метод	0.1	-
3097	640802.22	2283444.57	Картометрический метод	0.1	-
3098	640800.97	2283444.23	Картометрический метод	0.1	-
3099	640800.05	2283443.32	Картометрический метод	0.1	-
3100	640786.85	2283378.12	Картометрический метод	0.1	-
3101	640746.82	2283388.00	Картометрический метод	0.1	-
3102	640729.89	2283392.18	Картометрический метод	0.1	-
3103	640732.56	2283400.98	Картометрический метод	0.1	-
3104	640732.34	2283402.96	Картометрический метод	0.1	-
3105	640731.42	2283403.88	Картометрический метод	0.1	-
3106	640730.17	2283404.21	Картометрический метод	0.1	-
3107	640728.92	2283403.88	Картометрический метод	0.1	-
3108	640728.00	2283402.96	Картометрический метод	0.1	-
3109	640725.03	2283393.38	Картометрический метод	0.1	-
3110	640701.93	2283399.08	Картометрический метод	0.1	-
3111	640701.25	2283409.29	Картометрический метод	0.1	-

2. Сведения о характерных точках границ объекта					
Обозначение характерных точек границ	Координаты, м		Метод определения координат характерной точки	Средняя квадратическая погрешность положения характерной точки (Mt), м	Описание обозначения точки на местности (при наличии)
	X	Y			
1	2	3	4	5	6
3112	640700.93	2283410.38	Картометрический метод	0.1	-
3113	640700.01	2283411.29	Картометрический метод	0.1	-
3114	640698.76	2283411.63	Картометрический метод	0.1	-
3115	640697.51	2283411.29	Картометрический метод	0.1	-
3116	640696.59	2283410.38	Картометрический метод	0.1	-
3117	640696.26	2283409.13	Картометрический метод	0.1	-
3118	640696.84	2283400.34	Картометрический метод	0.1	-
3119	640674.81	2283405.78	Картометрический метод	0.1	-
3120	640674.81	2283415.17	Картометрический метод	0.1	-
3121	640674.48	2283416.42	Картометрический метод	0.1	-
3122	640673.56	2283417.34	Картометрический метод	0.1	-
3123	640672.31	2283417.67	Картометрический метод	0.1	-
3124	640671.06	2283417.34	Картометрический метод	0.1	-
3125	640670.15	2283416.42	Картометрический метод	0.1	-
3126	640669.81	2283415.18	Картометрический метод	0.1	-
3127	640669.81	2283407.01	Картометрический метод	0.1	-
3128	640648.33	2283412.31	Картометрический метод	0.1	-
3129	640645.90	2283425.74	Картометрический метод	0.1	-
3130	640650.80	2283449.63	Картометрический метод	0.1	-
3131	640651.92	2283449.36	Картометрический метод	0.1	-
3132	640653.57	2283456.15	Картометрический метод	0.1	-
3133	640680.37	2283561.14	Картометрический метод	0.1	-
3134	640687.03	2283572.36	Картометрический метод	0.1	-
3135	640867.64	2283529.04	Картометрический метод	0.1	-
3136	640896.11	2283522.06	Картометрический метод	0.1	-

2. Сведения о характерных точках границ объекта

Обозначение характерных точек границ	Координаты, м		Метод определения координат характерной точки	Средняя квадратическая погрешность положения характерной точки (Mt), м	Описание обозначения точки на местности (при наличии)
	X	Y			
1	2	3	4	5	6
3137	640894.06	2283514.49	Картометрический метод	0.1	-
3138	640861.05	2283370.83	Картометрический метод	0.1	-
3139	640858.86	2283361.47	Картометрический метод	0.1	-
3140	640854.20	2283375.36	Картометрический метод	0.1	-
3141	640853.07	2283376.73	Картометрический метод	0.1	-
3142	640851.82	2283377.07	Картометрический метод	0.1	-
3143	640850.57	2283376.73	Картометрический метод	0.1	-
3144	640849.66	2283375.82	Картометрический метод	0.1	-
3145	640849.32	2283374.57	Картометрический метод	0.1	-
3146	640853.57	2283361.52	Картометрический метод	0.1	-
3147	640840.86	2283362.99	Картометрический метод	0.1	-
3148	640839.32	2283362.68	Картометрический метод	0.1	-
3149	640838.40	2283361.76	Картометрический метод	0.1	-
3150	640838.07	2283360.51	Картометрический метод	0.1	-
3151	640838.40	2283359.26	Картометрический метод	0.1	-
3152	640839.32	2283358.34	Картометрический метод	0.1	-
3153	640840.28	2283358.03	Картометрический метод	0.1	-
3154	640854.13	2283356.42	Картометрический метод	0.1	-
3155	640834.29	2283269.69	Картометрический метод	0.1	-
3156	640690.92	2283302.90	Картометрический метод	0.1	-
3157	640689.11	2283302.63	Картометрический метод	0.1	-
3158	640688.19	2283301.71	Картометрический метод	0.1	-
3159	640687.86	2283300.46	Картометрический метод	0.1	-
3160	640688.19	2283299.21	Картометрический метод	0.1	-
3161	640689.11	2283298.29	Картометрический метод	0.1	-

2. Сведения о характерных точках границ объекта

Обозначение характерных точек границ	Координаты, м		Метод определения координат характерной точки	Средняя квадратическая погрешность положения характерной точки (Mt), м	Описание обозначения точки на местности (при наличии)
	X	Y			
1	2	3	4	5	6
3162	640833.12	2283264.83	Картометрический метод	0.1	-
3163	640821.47	2283218.49	Картометрический метод	0.1	-
3164	640812.18	2283198.13	Картометрический метод	0.1	-
3165	640793.70	2283204.41	Картометрический метод	0.1	-
3166	640800.99	2283217.79	Картометрический метод	0.1	-
3167	640801.30	2283218.99	Картометрический метод	0.1	-
3168	640800.96	2283220.24	Картометрический метод	0.1	-
3169	640800.05	2283221.15	Картометрический метод	0.1	-
3170	640798.80	2283221.49	Картометрический метод	0.1	-
3171	640797.55	2283221.15	Картометрический метод	0.1	-
3172	640796.63	2283220.24	Картометрический метод	0.1	-
3173	640788.89	2283206.04	Картометрический метод	0.1	-
3174	640744.70	2283221.04	Картометрический метод	0.1	-
3175	640748.36	2283231.26	Картометрический метод	0.1	-
3176	640748.18	2283233.35	Картометрический метод	0.1	-
3177	640747.26	2283234.27	Картометрический метод	0.1	-
3178	640746.01	2283234.60	Картометрический метод	0.1	-
3179	640744.76	2283234.27	Картометрический метод	0.1	-
3180	640743.84	2283233.35	Картометрический метод	0.1	-
3181	640739.88	2283222.44	Картометрический метод	0.1	-
3182	640689.84	2283234.12	Картометрический метод	0.1	-
3183	640697.58	2283242.94	Картометрический метод	0.1	-
3184	640698.20	2283244.59	Картометрический метод	0.1	-
3185	640697.87	2283245.84	Картометрический метод	0.1	-
3186	640696.95	2283246.75	Картометрический метод	0.1	-

2. Сведения о характерных точках границ объекта					
Обозначение характерных точек границ	Координаты, м		Метод определения координат характерной точки	Средняя квадратическая погрешность положения характерной точки (Mt), м	Описание обозначения точки на местности (при наличии)
	X	Y			
1	2	3	4	5	6
3187	640695.70	2283247.09	Картометрический метод	0.1	-
3188	640694.45	2283246.75	Картометрический метод	0.1	-
3189	640684.31	2283235.40	Картометрический метод	0.1	-
3190	640662.80	2283240.43	Картометрический метод	0.1	-
3191	640664.63	2283252.75	Картометрический метод	0.1	-
3192	640664.33	2283254.37	Картометрический метод	0.1	-
3193	640663.41	2283255.29	Картометрический метод	0.1	-
3194	640662.16	2283255.62	Картометрический метод	0.1	-
3195	640660.91	2283255.29	Картометрический метод	0.1	-
3196	640659.99	2283254.37	Картометрический метод	0.1	-
3197	640657.92	2283241.57	Картометрический метод	0.1	-
3198	640636.03	2283246.67	Картометрический метод	0.1	-
3199	640640.12	2283258.18	Картометрический метод	0.1	-
3200	640639.93	2283260.27	Картометрический метод	0.1	-
3201	640639.01	2283261.19	Картометрический метод	0.1	-
3202	640637.76	2283261.52	Картометрический метод	0.1	-
3203	640636.51	2283261.19	Картометрический метод	0.1	-
3204	640635.59	2283260.27	Картометрический метод	0.1	-
3205	640630.38	2283245.71	Картометрический метод	0.1	-
3206	640630.57	2283243.63	Картометрический метод	0.1	-
3207	640631.49	2283242.71	Картометрический метод	0.1	-
3208	640655.98	2283236.88	Картометрический метод	0.1	-
3209	640653.04	2283232.11	Картометрический метод	0.1	-
3210	640652.67	2283230.80	Картометрический метод	0.1	-
3211	640653.00	2283229.55	Картометрический метод	0.1	-

2. Сведения о характерных точках границ объекта					
Обозначение характерных точек границ	Координаты, м		Метод определения координат характерной точки	Средняя квадратическая погрешность положения характерной точки (Mt), м	Описание обозначения точки на местности (при наличии)
	X	Y			
1	2	3	4	5	6
3212	640653.92	2283228.63	Картометрический метод	0.1	-
3213	640655.17	2283228.30	Картометрический метод	0.1	-
3214	640656.42	2283228.63	Картометрический метод	0.1	-
3215	640657.29	2283229.49	Картометрический метод	0.1	-
3216	640661.12	2283235.68	Картометрический метод	0.1	-
3217	640740.80	2283217.09	Картометрический метод	0.1	-
3218	640761.62	2283210.02	Картометрический метод	0.1	-
3219	640759.70	2283198.49	Картометрический метод	0.1	-
3220	640760.00	2283196.83	Картометрический метод	0.1	-
3221	640760.92	2283195.91	Картометрический метод	0.1	-
3222	640762.17	2283195.58	Картометрический метод	0.1	-
3223	640763.42	2283195.91	Картометрический метод	0.1	-
3224	640764.33	2283196.83	Картометрический метод	0.1	-
3225	640766.42	2283208.39	Картометрический метод	0.1	-
3226	640810.72	2283193.35	Картометрический метод	0.1	-
3227	640810.58	2283191.85	Картометрический метод	0.1	-
3228	640810.82	2283190.64	Картометрический метод	0.1	-
3229	640810.56	2283189.63	Картометрический метод	0.1	-
3230	640812.80	2283183.21	Картометрический метод	0.1	-
3231	640810.82	2283172.23	Картометрический метод	0.1	-
3232	640805.49	2283145.58	Картометрический метод	0.1	-
3233	640805.78	2283143.84	Картометрический метод	0.1	-
3234	640806.69	2283142.92	Картометрический метод	0.1	-
3235	640807.94	2283142.59	Картометрический метод	0.1	-
3236	640809.19	2283142.92	Картометрический метод	0.1	-

2. Сведения о характерных точках границ объекта					
Обозначение характерных точек границ	Координаты, м		Метод определения координат характерной точки	Средняя квадратическая погрешность положения характерной точки (Mt), м	Описание обозначения точки на местности (при наличии)
	X	Y			
1	2	3	4	5	6
3237	640810.11	2283143.84	Картометрический метод	0.1	-
3238	640815.73	2283171.27	Картометрический метод	0.1	-
3239	640817.01	2283178.36	Картометрический метод	0.1	-
3240	640831.01	2283164.74	Картометрический метод	0.1	-
3241	640818.36	2283114.26	Картометрический метод	0.1	-
3242	640799.56	2283113.78	Картометрический метод	0.1	-
3243	640798.38	2283113.45	Картометрический метод	0.1	-
3244	640797.46	2283112.53	Картометрический метод	0.1	-
3245	640797.13	2283111.28	Картометрический метод	0.1	-
3246	640797.46	2283110.03	Картометрический метод	0.1	-
3247	640798.38	2283109.11	Картометрический метод	0.1	-
3248	640799.63	2283108.78	Картометрический метод	0.1	-
3249	640817.10	2283109.23	Картометрический метод	0.1	-
3250	640804.85	2283060.32	Картометрический метод	0.1	-
3251	640787.18	2283059.39	Картометрический метод	0.1	-
3252	640765.16	2283064.91	Картометрический метод	0.1	-
3253	640768.00	2283076.20	Картометрический метод	0.1	-
3254	640767.75	2283078.06	Картометрический метод	0.1	-
3255	640766.83	2283078.98	Картометрический метод	0.1	-
3256	640765.58	2283079.31	Картометрический метод	0.1	-
3257	640764.33	2283078.98	Картометрический метод	0.1	-
3258	640763.41	2283078.06	Картометрический метод	0.1	-
3259	640760.31	2283066.13	Картометрический метод	0.1	-
3260	640679.76	2283086.33	Картометрический метод	0.1	-
3261	640684.19	2283101.26	Картометрический метод	0.1	-

2. Сведения о характерных точках границ объекта					
Обозначение характерных точек границ	Координаты, м		Метод определения координат характерной точки	Средняя квадратическая погрешность положения характерной точки (Mt), м	Описание обозначения точки на местности (при наличии)
	X	Y			
1	2	3	4	5	6
3262	640683.96	2283103.22	Картометрический метод	0.1	-
3263	640683.05	2283104.14	Картометрический метод	0.1	-
3264	640681.80	2283104.47	Картометрический метод	0.1	-
3265	640680.55	2283104.14	Картометрический метод	0.1	-
3266	640679.63	2283103.22	Картометрический метод	0.1	-
3267	640674.90	2283087.55	Картометрический метод	0.1	-
3268	640566.07	2283114.84	Картометрический метод	0.1	-
3269	640564.56	2283114.74	Картометрический метод	0.1	-
3270	640543.79	2283106.63	Картометрический метод	0.1	-
3271	640568.01	2283143.35	Картометрический метод	0.1	-
3272	640579.82	2283195.62	Картометрический метод	0.1	-
3273	640583.37	2283189.28	Картометрический метод	0.1	-
3274	640584.31	2283188.34	Картометрический метод	0.1	-
3275	640585.56	2283188.01	Картометрический метод	0.1	-
3276	640586.81	2283188.34	Картометрический метод	0.1	-
3277	640587.72	2283189.26	Картометрический метод	0.1	-
3278	640588.06	2283190.51	Картометрический метод	0.1	-
3279	640587.74	2283191.73	Картометрический метод	0.1	-
3280	640581.45	2283202.94	Картометрический метод	0.1	-
3281	640588.23	2283233.35	Картометрический метод	0.1	-
3282	640591.02	2283245.71	Картометрический метод	0.1	-
3283	640595.03	2283235.13	Картометрический метод	0.1	-
3284	640606.93	2283217.25	Картометрический метод	0.1	-
3285	640607.76	2283216.48	Картометрический метод	0.1	-
3286	640609.01	2283216.15	Картометрический метод	0.1	-

2. Сведения о характерных точках границ объекта					
Обозначение характерных точек границ	Координаты, м		Метод определения координат характерной точки	Средняя квадратическая погрешность положения характерной точки (Mt), м	Описание обозначения точки на местности (при наличии)
	X	Y			
1	2	3	4	5	6
3287	640610.26	2283216.48	Картометрический метод	0.1	-
3288	640611.17	2283217.40	Картометрический метод	0.1	-
3289	640611.51	2283218.65	Картометрический метод	0.1	-
3290	640611.17	2283219.90	Картометрический метод	0.1	-
3291	640599.61	2283237.17	Картометрический метод	0.1	-
3292	640593.01	2283254.55	Картометрический метод	0.1	-
3293	640614.53	2283349.77	Картометрический метод	0.1	-
3294	640620.26	2283346.48	Картометрический метод	0.1	-
3295	640621.51	2283346.15	Картометрический метод	0.1	-
3296	640622.76	2283346.48	Картометрический метод	0.1	-
3297	640623.67	2283347.40	Картометрический метод	0.1	-
3298	640624.01	2283348.65	Картометрический метод	0.1	-
3299	640623.67	2283349.90	Картометрический метод	0.1	-
3300	640622.76	2283350.81	Картометрический метод	0.1	-
3301	640614.08	2283355.79	Картометрический метод	0.1	-
3302	640382.60	2283414.57	Картометрический метод	0.1	-
3303	640380.74	2283414.31	Картометрический метод	0.1	-
3304	640379.82	2283413.40	Картометрический метод	0.1	-
3305	640379.49	2283412.15	Картометрический метод	0.1	-
3306	640379.82	2283410.90	Картометрический метод	0.1	-
3307	640380.74	2283409.98	Картометрический метод	0.1	-
3308	640609.86	2283351.80	Картометрический метод	0.1	-
3309	640588.55	2283257.49	Картометрический метод	0.1	-
3310	640565.31	2283263.17	Картометрический метод	0.1	-
3311	640563.70	2283278.38	Картометрический метод	0.1	-

2. Сведения о характерных точках границ объекта					
Обозначение характерных точек границ	Координаты, м		Метод определения координат характерной точки	Средняя квадратическая погрешность положения характерной точки (Mt), м	Описание обозначения точки на местности (при наличии)
	X	Y			
1	2	3	4	5	6
3312	640563.38	2283279.37	Картометрический метод	0.1	-
3313	640562.47	2283280.28	Картометрический метод	0.1	-
3314	640561.22	2283280.62	Картометрический метод	0.1	-
3315	640559.97	2283280.28	Картометрический метод	0.1	-
3316	640559.05	2283279.37	Картометрический метод	0.1	-
3317	640558.72	2283278.12	Картометрический метод	0.1	-
3318	640560.15	2283264.43	Картометрический метод	0.1	-
3319	640540.82	2283269.16	Картометрический метод	0.1	-
3320	640539.68	2283284.37	Картометрический метод	0.1	-
3321	640539.36	2283285.43	Картометрический метод	0.1	-
3322	640538.44	2283286.35	Картометрический метод	0.1	-
3323	640537.19	2283286.68	Картометрический метод	0.1	-
3324	640535.94	2283286.35	Картометрический метод	0.1	-
3325	640535.02	2283285.43	Картометрический метод	0.1	-
3326	640534.69	2283284.18	Картометрический метод	0.1	-
3327	640535.71	2283270.40	Картометрический метод	0.1	-
3328	640484.92	2283282.82	Картометрический метод	0.1	-
3329	640481.65	2283298.37	Картометрический метод	0.1	-
3330	640480.45	2283300.03	Картометрический метод	0.1	-
3331	640479.20	2283300.36	Картометрический метод	0.1	-
3332	640477.95	2283300.03	Картометрический метод	0.1	-
3333	640477.04	2283299.11	Картометрический метод	0.1	-
3334	640476.70	2283297.86	Картометрический метод	0.1	-
3335	640479.53	2283284.13	Картометрический метод	0.1	-
3336	640458.17	2283289.36	Картометрический метод	0.1	-

2. Сведения о характерных точках границ объекта					
Обозначение характерных точек границ	Координаты, м		Метод определения координат характерной точки	Средняя квадратическая погрешность положения характерной точки (Mt), м	Описание обозначения точки на местности (при наличии)
	X	Y			
1	2	3	4	5	6
3337	640456.33	2283305.01	Картометрический метод	0.1	-
3338	640456.01	2283305.97	Картометрический метод	0.1	-
3339	640455.10	2283306.88	Картометрический метод	0.1	-
3340	640453.85	2283307.22	Картометрический метод	0.1	-
3341	640452.60	2283306.88	Картометрический метод	0.1	-
3342	640451.68	2283305.97	Картометрический метод	0.1	-
3343	640451.35	2283304.72	Картометрический метод	0.1	-
3344	640452.98	2283290.62	Картометрический метод	0.1	-
3345	640402.04	2283303.07	Картометрический метод	0.1	-
3346	640409.23	2283315.34	Картометрический метод	0.1	-
3347	640409.57	2283316.60	Картометрический метод	0.1	-
3348	640409.24	2283317.85	Картометрический метод	0.1	-
3349	640408.32	2283318.77	Картометрический метод	0.1	-
3350	640407.07	2283319.10	Картометрический метод	0.1	-
3351	640405.82	2283318.77	Картометрический метод	0.1	-
3352	640404.91	2283317.86	Картометрический метод	0.1	-
3353	640396.97	2283304.31	Картометрический метод	0.1	-
3354	640371.62	2283310.50	Картометрический метод	0.1	-
3355	640373.27	2283324.59	Картометрический метод	0.1	-
3356	640372.96	2283326.13	Картометрический метод	0.1	-
3357	640372.04	2283327.05	Картометрический метод	0.1	-
3358	640370.79	2283327.38	Картометрический метод	0.1	-
3359	640369.54	2283327.05	Картометрический метод	0.1	-
3360	640368.62	2283326.13	Картометрический метод	0.1	-
3361	640368.31	2283325.17	Картометрический метод	0.1	-

2. Сведения о характерных точках границ объекта					
Обозначение характерных точек границ	Координаты, м		Метод определения координат характерной точки	Средняя квадратическая погрешность положения характерной точки (Mt), м	Описание обозначения точки на местности (при наличии)
	X	Y			
1	2	3	4	5	6
3362	640366.40	2283308.89	Картометрический метод	0.1	-
3363	640366.72	2283307.35	Картометрический метод	0.1	-
3364	640367.64	2283306.43	Картометрический метод	0.1	-
3365	640397.60	2283299.01	Картометрический метод	0.1	-
3366	640455.29	2283284.91	Картометрический метод	0.1	-
3367	640561.61	2283258.93	Картометрический метод	0.1	-
3368	640563.03	2283258.42	Картометрический метод	0.1	-
3369	640587.40	2283252.62	Картометрический метод	0.1	-
3370	640583.35	2283234.44	Картометрический метод	0.1	-
3371	640576.33	2283203.39	Картометрический метод	0.1	-
3372	640563.32	2283145.78	Картометрический метод	0.1	-
3373	640537.18	2283106.39	Картометрический метод	0.1	-
3374	640536.69	2283107.38	Картометрический метод	0.1	-
3375	640535.78	2283108.29	Картометрический метод	0.1	-
3376	640518.72	2283111.46	Картометрический метод	0.1	-
3377	640502.81	2283129.63	Картометрический метод	0.1	-
3378	640510.77	2283131.47	Картометрический метод	0.1	-
3379	640512.37	2283132.65	Картометрический метод	0.1	-
3380	640512.70	2283133.90	Картометрический метод	0.1	-
3381	640512.37	2283135.15	Картометрический метод	0.1	-
3382	640511.45	2283136.07	Картометрический метод	0.1	-
3383	640510.20	2283136.40	Картометрический метод	0.1	-
3384	640499.07	2283133.89	Картометрический метод	0.1	-
3385	640463.87	2283174.09	Картометрический метод	0.1	-
3386	640479.06	2283181.29	Картометрический метод	0.1	-

2. Сведения о характерных точках границ объекта					
Обозначение характерных точек границ	Координаты, м		Метод определения координат характерной точки	Средняя квадратическая погрешность положения характерной точки (Mt), м	Описание обозначения точки на местности (при наличии)
	X	Y			
1	2	3	4	5	6
3387	640480.15	2283182.30	Картометрический метод	0.1	-
3388	640480.49	2283183.55	Картометрический метод	0.1	-
3389	640480.15	2283184.80	Картометрический метод	0.1	-
3390	640479.24	2283185.72	Картометрический метод	0.1	-
3391	640477.99	2283186.05	Картометрический метод	0.1	-
3392	640476.91	2283185.81	Картометрический метод	0.1	-
3393	640460.45	2283178.00	Картометрический метод	0.1	-
3394	640402.83	2283243.80	Картометрический метод	0.1	-
3395	640351.06	2283312.68	Картометрический метод	0.1	-
3396	640297.61	2283370.06	Картометрический метод	0.1	-
3397	640295.78	2283370.86	Картометрический метод	0.1	-
3398	640294.53	2283370.52	Картометрический метод	0.1	-
3399	640293.61	2283369.61	Картометрический метод	0.1	-
3400	640293.28	2283368.36	Картометрический метод	0.1	-
3401	640293.61	2283367.11	Картометрический метод	0.1	-
3402	640347.14	2283309.57	Картометрический метод	0.1	-
3403	640398.89	2283240.72	Картометрический метод	0.1	-
3404	640496.30	2283129.47	Картометрический метод	0.1	-
3405	640515.53	2283107.50	Картометрический метод	0.1	-
3406	640516.98	2283106.69	Картометрический метод	0.1	-
3407	640529.42	2283104.49	Картометрический метод	0.1	-
3408	640510.61	2283083.04	Картометрический метод	0.1	-
3409	640485.80	2283062.88	Картометрический метод	0.1	-
3410	640396.20	2283175.37	Картометрический метод	0.1	-
3411	640353.89	2283207.19	Картометрический метод	0.1	-

2. Сведения о характерных точках границ объекта					
Обозначение характерных точек границ	Координаты, м		Метод определения координат характерной точки	Средняя квадратическая погрешность положения характерной точки (Mt), м	Описание обозначения точки на местности (при наличии)
	X	Y			
1	2	3	4	5	6
3412	640329.27	2283262.25	Картометрический метод	0.1	-
3413	640328.24	2283263.40	Картометрический метод	0.1	-
3414	640326.99	2283263.73	Картометрический метод	0.1	-
3415	640325.74	2283263.40	Картометрический метод	0.1	-
3416	640324.39	2283262.25	Картометрический метод	0.1	-
3417	640324.06	2283261.00	Картометрический метод	0.1	-
3418	640324.28	2283259.97	Картометрический метод	0.1	-
3419	640349.40	2283204.20	Картометрический метод	0.1	-
3420	640350.18	2283203.23	Картометрический метод	0.1	-
3421	640392.26	2283171.57	Картометрический метод	0.1	-
3422	640480.05	2283061.75	Картометрический метод	0.1	-
3423	640469.51	2283061.74	Картометрический метод	0.1	-
3424	640451.27	2283061.69	Картометрический метод	0.1	-
3425	640450.03	2283061.36	Картометрический метод	0.1	-
3426	640449.11	2283060.44	Картометрический метод	0.1	-
3427	640448.78	2283059.19	Картометрический метод	0.1	-
3428	640449.11	2283057.94	Картометрический метод	0.1	-
3429	640450.03	2283057.02	Картометрический метод	0.1	-
3430	640451.28	2283056.69	Картометрический метод	0.1	-
3431	640469.51	2283056.74	Картометрический метод	0.1	-
3432	640484.62	2283056.75	Картометрический метод	0.1	-
3433	640486.67	2283056.87	Картометрический метод	0.1	-
3434	640500.27	2283067.76	Картометрический метод	0.1	-
3435	640514.19	2283078.98	Картометрический метод	0.1	-
3436	640528.92	2283095.51	Картометрический метод	0.1	-

2. Сведения о характерных точках границ объекта

Обозначение характерных точек границ	Координаты, м		Метод определения координат характерной точки	Средняя квадратическая погрешность положения характерной точки (Mt), м	Описание обозначения точки на местности (при наличии)
	X	Y			
1	2	3	4	5	6
3437	640527.70	2283093.03	Картометрический метод	0.1	-
3438	640527.44	2283091.93	Картометрический метод	0.1	-
3439	640527.78	2283090.68	Картометрический метод	0.1	-
3440	640576.33	2283034.19	Картометрический метод	0.1	-
3441	640568.48	2283026.10	Картометрический метод	0.1	-
3442	640567.88	2283024.76	Картометрический метод	0.1	-
3443	640545.45	2282999.52	Картометрический метод	0.1	-
3444	640543.24	2282997.59	Картометрический метод	0.1	-
3445	640508.78	2282967.21	Картометрический метод	0.1	-
3446	640507.93	2282965.34	Картометрический метод	0.1	-
3447	640508.25	2282964.11	Картометрический метод	0.1	-
3448	640544.36	2282899.87	Картометрический метод	0.1	-
3449	640538.09	2282899.75	Картометрический метод	0.1	-
3450	640536.89	2282899.42	Картометрический метод	0.1	-
3451	640535.97	2282898.51	Картометрический метод	0.1	-
3452	640535.64	2282897.26	Картометрический метод	0.1	-
3453	640535.97	2282896.01	Картометрический метод	0.1	-
3454	640536.89	2282895.09	Картометрический метод	0.1	-
3455	640538.14	2282894.76	Картометрический метод	0.1	-
3456	640548.63	2282894.95	Картометрический метод	0.1	-
3457	640597.96	2282897.81	Картометрический метод	0.1	-
3458	640617.38	2282868.18	Картометрический метод	0.1	-
3459	640608.11	2282854.29	Картометрический метод	0.1	-
3460	640607.69	2282852.90	Картометрический метод	0.1	-
3461	640608.02	2282851.65	Картометрический метод	0.1	-

2. Сведения о характерных точках границ объекта					
Обозначение характерных точек границ	Координаты, м		Метод определения координат характерной точки	Средняя квадратическая погрешность положения характерной точки (Mt), м	Описание обозначения точки на местности (при наличии)
	X	Y			
1	2	3	4	5	6
3462	640608.94	2282850.73	Картометрический метод	0.1	-
3463	640610.19	2282850.40	Картометрический метод	0.1	-
3464	640611.44	2282850.73	Картометрический метод	0.1	-
3465	640612.27	2282851.51	Картометрический метод	0.1	-
3466	640619.89	2282862.94	Картометрический метод	0.1	-
3467	640622.18	2282857.59	Картометрический метод	0.1	-
3468	640623.23	2282856.40	Картометрический метод	0.1	-
3469	640624.48	2282856.07	Картометрический метод	0.1	-
3470	640625.73	2282856.40	Картометрический метод	0.1	-
3471	640626.65	2282857.32	Картометрический метод	0.1	-
3472	640626.98	2282858.57	Картометрический метод	0.1	-
3473	640626.78	2282859.55	Картометрический метод	0.1	-
3474	640622.67	2282869.15	Картометрический метод	0.1	-
3475	640601.35	2282901.76	Картометрический метод	0.1	-
3476	640600.51	2282902.56	Картометрический метод	0.1	-
3477	640599.26	2282902.89	Картометрический метод	0.1	-
3478	640550.00	2282900.04	Картометрический метод	0.1	-
3479	640513.60	2282964.80	Картометрический метод	0.1	-
3480	640544.75	2282992.30	Картометрический метод	0.1	-
3481	640595.43	2282953.94	Картометрический метод	0.1	-
3482	640596.94	2282953.44	Картометрический метод	0.1	-
3483	640598.19	2282953.77	Картометрический метод	0.1	-
3484	640599.11	2282954.69	Картометрический метод	0.1	-
3485	640599.44	2282955.94	Картометрический метод	0.1	-
3486	640599.11	2282957.19	Картометрический метод	0.1	-

2. Сведения о характерных точках границ объекта					
Обозначение характерных точек границ	Координаты, м		Метод определения координат характерной точки	Средняя квадратическая погрешность положения характерной точки (Mt), м	Описание обозначения точки на местности (при наличии)
	X	Y			
1	2	3	4	5	6
3487	640548.94	2282995.40	Картометрический метод	0.1	-
3488	640573.42	2283016.88	Картометрический метод	0.1	-
3489	640574.28	2283018.71	Картометрический метод	0.1	-
3490	640573.36	2283023.31	Картометрический метод	0.1	-
3491	640579.72	2283029.91	Картометрический метод	0.1	-
3492	640646.30	2282953.59	Картометрический метод	0.1	-
3493	640648.19	2282952.73	Картометрический метод	0.1	-
3494	640649.44	2282953.06	Картометрический метод	0.1	-
3495	640650.36	2282953.98	Картометрический метод	0.1	-
3496	640650.69	2282955.23	Картометрический метод	0.1	-
3497	640650.36	2282956.48	Картометрический метод	0.1	-
3498	640584.47	2283032.41	Картометрический метод	0.1	-
3499	640583.94	2283033.75	Картометрический метод	0.1	-
3500	640550.16	2283072.66	Картометрический метод	0.1	-
3501	640551.13	2283072.92	Картометрический метод	0.1	-
3502	640552.05	2283073.84	Картометрический метод	0.1	-
3503	640552.38	2283075.09	Картометрический метод	0.1	-
3504	640552.05	2283076.34	Картометрический метод	0.1	-
3505	640537.61	2283097.43	Картометрический метод	0.1	-
3506	640781.61	2283040.54	Картометрический метод	0.1	-
3507	640784.46	2283033.51	Картометрический метод	0.1	-
3508	640771.74	2282975.64	Картометрический метод	0.1	-
3509	640763.18	2282971.93	Картометрический метод	0.1	-
3510	640707.85	2282988.25	Картометрический метод	0.1	-
3511	640705.90	2282988.02	Картометрический метод	0.1	-

2. Сведения о характерных точках границ объекта					
Обозначение характерных точек границ	Координаты, м		Метод определения координат характерной точки	Средняя квадратическая погрешность положения характерной точки (Mt), м	Описание обозначения точки на местности (при наличии)
	X	Y			
1	2	3	4	5	6
3512	640704.98	2282987.10	Картометрический метод	0.1	-
3513	640704.65	2282985.85	Картометрический метод	0.1	-
3514	640704.98	2282984.60	Картометрический метод	0.1	-
3515	640705.90	2282983.68	Картометрический метод	0.1	-
3516	640762.63	2282966.88	Картометрический метод	0.1	-
3517	640764.33	2282966.99	Картометрический метод	0.1	-
3518	640772.97	2282970.72	Картометрический метод	0.1	-
3519	640776.32	2282964.72	Картометрический метод	0.1	-
3520	640776.10	2282949.30	Картометрический метод	0.1	-
3521	640776.43	2282948.01	Картометрический метод	0.1	-
3522	640777.35	2282947.09	Картометрический метод	0.1	-
3523	640855.59	2282930.98	Картометрический метод	0.1	-
3524	640830.55	2282821.68	Картометрический метод	0.1	-
3525	640830.82	2282819.87	Картометрический метод	0.1	-
3526	640831.74	2282818.95	Картометрический метод	0.1	-
3527	640844.31	2282814.36	Картометрический метод	0.1	-
3528	640834.31	2282813.35	Картометрический метод	0.1	-
3529	640825.15	2282814.63	Картометрический метод	0.1	-
3530	640821.96	2282815.88	Картометрический метод	0.1	-
3531	640811.63	2282831.48	Картометрический метод	0.1	-
3532	640804.09	2282849.51	Картометрический метод	0.1	-
3533	640792.92	2282869.10	Картометрический метод	0.1	-
3534	640792.00	2282870.03	Картометрический метод	0.1	-
3535	640784.49	2282873.14	Картометрический метод	0.1	-
3536	640782.29	2282873.00	Картометрический метод	0.1	-

2. Сведения о характерных точках границ объекта					
Обозначение характерных точек границ	Координаты, м		Метод определения координат характерной точки	Средняя квадратическая погрешность положения характерной точки (Mt), м	Описание обозначения точки на местности (при наличии)
	X	Y			
1	2	3	4	5	6
3537	640781.37	2282872.08	Картометрический метод	0.1	-
3538	640781.04	2282870.83	Картометрический метод	0.1	-
3539	640781.37	2282869.58	Картометрический метод	0.1	-
3540	640782.29	2282868.66	Картометрический метод	0.1	-
3541	640789.00	2282865.88	Картометрический метод	0.1	-
3542	640799.53	2282847.44	Картометрический метод	0.1	-
3543	640807.11	2282829.33	Картометрический метод	0.1	-
3544	640813.93	2282818.95	Картометрический метод	0.1	-
3545	640788.85	2282827.94	Картометрический метод	0.1	-
3546	640762.52	2282835.03	Картометрический метод	0.1	-
3547	640760.63	2282834.78	Картометрический метод	0.1	-
3548	640759.71	2282833.86	Картометрический метод	0.1	-
3549	640759.38	2282832.61	Картометрический метод	0.1	-
3550	640759.71	2282831.36	Картометрический метод	0.1	-
3551	640760.63	2282830.44	Картометрический метод	0.1	-
3552	640783.54	2282824.22	Картометрический метод	0.1	-
3553	640748.54	2282779.96	Картометрический метод	0.1	-
3554	640707.93	2282778.99	Картометрический метод	0.1	-
3555	640706.74	2282778.66	Картометрический метод	0.1	-
3556	640705.82	2282777.74	Картометрический метод	0.1	-
3557	640705.49	2282776.49	Картометрический метод	0.1	-
3558	640705.82	2282775.24	Картометрический метод	0.1	-
3559	640706.74	2282774.32	Картометрический метод	0.1	-
3560	640707.99	2282773.99	Картометрический метод	0.1	-
3561	640749.83	2282774.99	Картометрический метод	0.1	-

2. Сведения о характерных точках границ объекта					
Обозначение характерных точек границ	Координаты, м		Метод определения координат характерной точки	Средняя квадратическая погрешность положения характерной точки (Mt), м	Описание обозначения точки на местности (при наличии)
	X	Y			
1	2	3	4	5	6
3562	640751.03	2282775.32	Картометрический метод	0.1	-
3563	640788.70	2282822.69	Картометрический метод	0.1	-
3564	640814.59	2282813.40	Картометрический метод	0.1	-
3565	640818.67	2282811.80	Картометрический метод	0.1	-
3566	640819.84	2282810.51	Картометрический метод	0.1	-
3567	640823.87	2282809.76	Картометрический метод	0.1	-
3568	640838.29	2282804.12	Картометрический метод	0.1	-
3569	640832.31	2282796.22	Картометрический метод	0.1	-
3570	640818.09	2282790.78	Картометрический метод	0.1	-
3571	640816.82	2282789.70	Картометрический метод	0.1	-
3572	640816.49	2282788.45	Картометрический метод	0.1	-
3573	640816.82	2282787.20	Картометрический метод	0.1	-
3574	640817.74	2282786.28	Картометрический метод	0.1	-
3575	640818.99	2282785.95	Картометрический метод	0.1	-
3576	640834.76	2282791.81	Картометрический метод	0.1	-
3577	640835.86	2282792.64	Картометрический метод	0.1	-
3578	640843.28	2282802.43	Картометрический метод	0.1	-
3579	640844.71	2282802.08	Картометрический метод	0.1	-
3580	640835.91	2282783.85	Картометрический метод	0.1	-
3581	640823.76	2282756.11	Картометрический метод	0.1	-
3582	640787.23	2282730.30	Картометрический метод	0.1	-
3583	640786.50	2282729.51	Картометрический метод	0.1	-
3584	640786.17	2282728.26	Картометрический метод	0.1	-
3585	640786.50	2282727.01	Картометрический метод	0.1	-
3586	640787.42	2282726.09	Картометрический метод	0.1	-

2. Сведения о характерных точках границ объекта					
Обозначение характерных точек границ	Координаты, м		Метод определения координат характерной точки	Средняя квадратическая погрешность положения характерной точки (Mt), м	Описание обозначения точки на местности (при наличии)
	X	Y			
1	2	3	4	5	6
3587	640788.67	2282725.76	Картометрический метод	0.1	-
3588	640789.92	2282726.09	Картометрический метод	0.1	-
3589	640827.22	2282752.42	Картометрический метод	0.1	-
3590	640827.94	2282753.22	Картометрический метод	0.1	-
3591	640840.42	2282781.70	Картометрический метод	0.1	-
3592	640849.65	2282800.82	Картометрический метод	0.1	-
3593	640856.19	2282800.05	Картометрический метод	0.1	-
3594	640868.33	2282798.62	Картометрический метод	0.1	-
3595	640869.06	2282797.89	Картометрический метод	0.1	-
3596	640870.02	2282797.42	Картометрический метод	0.1	-
3597	640898.85	2282791.31	Картометрический метод	0.1	-
3598	640888.15	2282770.92	Картометрический метод	0.1	-
3599	640877.29	2282768.63	Картометрический метод	0.1	-
3600	640875.64	2282767.43	Картометрический метод	0.1	-
3601	640875.31	2282766.18	Картометрический метод	0.1	-
3602	640875.64	2282764.93	Картометрический метод	0.1	-
3603	640876.56	2282764.01	Картометрический метод	0.1	-
3604	640877.81	2282763.68	Картометрический метод	0.1	-
3605	640889.65	2282766.13	Картометрический метод	0.1	-
3606	640912.14	2282758.78	Картометрический метод	0.1	-
3607	640935.42	2282752.43	Картометрический метод	0.1	-
3608	640937.32	2282752.68	Картометрический метод	0.1	-
3609	640938.24	2282753.60	Картометрический метод	0.1	-
3610	640938.57	2282754.85	Картометрический метод	0.1	-
3611	640938.24	2282756.10	Картометрический метод	0.1	-

2. Сведения о характерных точках границ объекта					
Обозначение характерных точек границ	Координаты, м		Метод определения координат характерной точки	Средняя квадратическая погрешность положения характерной точки (Mt), м	Описание обозначения точки на местности (при наличии)
	X	Y			
1	2	3	4	5	6
3612	640937.32	2282757.01	Картометрический метод	0.1	-
3613	640913.64	2282763.56	Картометрический метод	0.1	-
3614	640893.40	2282770.17	Картометрический метод	0.1	-
3615	640904.20	2282790.74	Картометрический метод	0.1	-
3616	640907.00	2282790.60	Картометрический метод	0.1	-
3617	640908.46	2282789.90	Картометрический метод	0.1	-
3618	640910.51	2282790.19	Картометрический метод	0.1	-
3619	640912.58	2282791.51	Картометрический метод	0.1	-
3620	640934.09	2282794.80	Картометрический метод	0.1	-
3621	640958.68	2282798.25	Картометрический метод	0.1	-
3622	640978.44	2282801.03	Картометрический метод	0.1	-
3623	640994.44	2282803.29	Картометрический метод	0.1	-
3624	640992.02	2282790.45	Картометрический метод	0.1	-
3625	640992.31	2282788.74	Картометрический метод	0.1	-
3626	640993.23	2282787.82	Картометрический метод	0.1	-
3627	640994.48	2282787.49	Картометрический метод	0.1	-
3628	640995.73	2282787.82	Картометрический метод	0.1	-
3629	640996.65	2282788.74	Картометрический метод	0.1	-
3630	640999.96	2282805.60	Картометрический метод	0.1	-
3631	641007.78	2282827.33	Картометрический метод	0.1	-
3632	641033.73	2282821.13	Картометрический метод	0.1	-
3633	641085.84	2282808.65	Картометрический метод	0.1	-
3634	641113.06	2282802.13	Картометрический метод	0.1	-
3635	641135.43	2282796.78	Картометрический метод	0.1	-
3636	641163.66	2282790.02	Картометрический метод	0.1	-

2. Сведения о характерных точках границ объекта					
Обозначение характерных точек границ	Координаты, м		Метод определения координат характерной точки	Средняя квадратическая погрешность положения характерной точки (Mt), м	Описание обозначения точки на местности (при наличии)
	X	Y			
1	2	3	4	5	6
3637	641190.84	2282783.45	Картометрический метод	0.1	-
3638	641199.72	2282781.28	Картометрический метод	0.1	-
3639	641208.29	2282779.17	Картометрический метод	0.1	-
3640	641207.33	2282777.77	Картометрический метод	0.1	-
3641	641193.03	2282756.97	Картометрический метод	0.1	-
3642	641192.65	2282756.04	Картометрический метод	0.1	-
3643	641192.41	2282754.91	Картометрический метод	0.1	-
3644	641191.81	2282751.96	Картометрический метод	0.1	-
3645	641191.59	2282750.85	Картометрический метод	0.1	-
3646	641191.72	2282749.66	Картометрический метод	0.1	-
3647	641191.55	2282745.29	Картометрический метод	0.1	-
3648	641191.34	2282741.44	Картометрический метод	0.1	-
3649	641180.72	2282737.19	Картометрический метод	0.1	-
3650	641163.74	2282732.17	Картометрический метод	0.1	-
3651	641144.51	2282726.47	Картометрический метод	0.1	-
3652	641115.42	2282717.86	Картометрический метод	0.1	-
3653	641094.75	2282716.25	Картометрический метод	0.1	-
3654	641068.83	2282714.23	Картометрический метод	0.1	-
3655	641067.78	2282713.90	Картометрический метод	0.1	-
3656	641066.86	2282712.99	Картометрический метод	0.1	-
3657	641066.53	2282711.74	Картометрический метод	0.1	-
3658	641066.86	2282710.49	Картометрический метод	0.1	-
3659	641067.78	2282709.57	Картометрический метод	0.1	-
3660	641069.03	2282709.24	Картометрический метод	0.1	-
3661	641095.14	2282711.26	Картометрический метод	0.1	-

2. Сведения о характерных точках границ объекта					
Обозначение характерных точек границ	Координаты, м		Метод определения координат характерной точки	Средняя квадратическая погрешность положения характерной точки (Mt), м	Описание обозначения точки на местности (при наличии)
	X	Y			
1	2	3	4	5	6
3662	641116.07	2282712.90	Картометрический метод	0.1	-
3663	641145.93	2282721.68	Картометрический метод	0.1	-
3664	641165.15	2282727.37	Картометрический метод	0.1	-
3665	641182.11	2282732.39	Картометрический метод	0.1	-
3666	641192.88	2282736.42	Картометрический метод	0.1	-
3667	641195.39	2282738.28	Картометрический метод	0.1	-
3668	641196.32	2282740.18	Картометрический метод	0.1	-
3669	641196.37	2282742.61	Картометрический метод	0.1	-
3670	641199.54	2282742.48	Картометрический метод	0.1	-
3671	641199.99	2282753.85	Картометрический метод	0.1	-
3672	641197.54	2282754.70	Картометрический метод	0.1	-
3673	641211.45	2282774.93	Картометрический метод	0.1	-
3674	641213.48	2282777.89	Картометрический метод	0.1	-
3675	641215.91	2282777.29	Картометрический метод	0.1	-
3676	641244.60	2282768.98	Картометрический метод	0.1	-
3677	641275.86	2282759.87	Картометрический метод	0.1	-
3678	641300.85	2282756.20	Картометрический метод	0.1	-
3679	641337.47	2282747.08	Картометрический метод	0.1	-
3680	641358.99	2282741.98	Картометрический метод	0.1	-
3681	641382.65	2282736.31	Картометрический метод	0.1	-
3682	641387.93	2282721.03	Картометрический метод	0.1	-
3683	641389.04	2282719.68	Картометрический метод	0.1	-
3684	641398.42	2282717.01	Картометрический метод	0.1	-
3685	641383.25	2282709.18	Картометрический метод	0.1	-
3686	641382.22	2282708.21	Картометрический метод	0.1	-

2. Сведения о характерных точках границ объекта					
Обозначение характерных точек границ	Координаты, м		Метод определения координат характерной точки	Средняя квадратическая погрешность положения характерной точки (Mt), м	Описание обозначения точки на местности (при наличии)
	X	Y			
1	2	3	4	5	6
3687	641381.89	2282706.96	Картометрический метод	0.1	-
3688	641382.22	2282705.71	Картометрический метод	0.1	-
3689	641383.14	2282704.79	Картометрический метод	0.1	-
3690	641384.39	2282704.46	Картометрический метод	0.1	-
3691	641385.53	2282704.73	Картометрический метод	0.1	-
3692	641397.17	2282710.67	Картометрический метод	0.1	-
3693	641393.25	2282690.81	Картометрический метод	0.1	-
3694	641381.07	2282688.14	Картометрический метод	0.1	-
3695	641379.43	2282686.94	Картометрический метод	0.1	-
3696	641379.10	2282685.69	Картометрический метод	0.1	-
3697	641379.43	2282684.44	Картометрический метод	0.1	-
3698	641380.35	2282683.53	Картометрический метод	0.1	-
3699	641381.60	2282683.19	Картометрический метод	0.1	-
3700	641395.34	2282686.15	Картометрический метод	0.1	-
3701	641420.33	2282679.69	Картометрический метод	0.1	-
3702	641434.94	2282666.91	Картометрический метод	0.1	-
3703	641436.59	2282666.29	Картометрический метод	0.1	-
3704	641437.84	2282666.62	Картометрический метод	0.1	-
3705	641438.76	2282667.54	Картометрический метод	0.1	-
3706	641439.09	2282668.79	Картометрический метод	0.1	-
3707	641438.76	2282670.04	Картометрический метод	0.1	-
3708	641430.04	2282677.84	Картометрический метод	0.1	-
3709	641439.87	2282676.02	Картометрический метод	0.1	-
3710	641441.57	2282676.31	Картометрический метод	0.1	-
3711	641442.49	2282677.23	Картометрический метод	0.1	-

2. Сведения о характерных точках границ объекта

Обозначение характерных точек границ	Координаты, м		Метод определения координат характерной точки	Средняя квадратическая погрешность положения характерной точки (Mt), м	Описание обозначения точки на местности (при наличии)
	X	Y			
1	2	3	4	5	6
3712	641442.82	2282678.48	Картометрический метод	0.1	-
3713	641442.49	2282679.73	Картометрический метод	0.1	-
3714	641441.57	2282680.64	Картометрический метод	0.1	-
3715	641422.07	2282684.40	Картометрический метод	0.1	-
3716	641398.30	2282690.55	Картометрический метод	0.1	-
3717	641402.04	2282709.50	Картометрический метод	0.1	-
3718	641403.25	2282715.67	Картометрический метод	0.1	-
3719	641409.50	2282714.10	Картометрический метод	0.1	-
3720	641426.45	2282709.54	Картометрический метод	0.1	-
3721	641430.38	2282708.59	Картометрический метод	0.1	-
3722	641453.62	2282702.93	Картометрический метод	0.1	-
3723	641460.17	2282701.32	Картометрический метод	0.1	-
3724	641465.46	2282699.47	Картометрический метод	0.1	-
3725	641471.53	2282697.73	Картометрический метод	0.1	-
3726	641483.85	2282695.17	Картометрический метод	0.1	-
3727	641520.67	2282685.62	Картометрический метод	0.1	-
3728	641522.55	2282685.87	Картометрический метод	0.1	-
3729	641523.47	2282686.79	Картометрический метод	0.1	-
3730	641523.80	2282688.04	Картометрический метод	0.1	-
3731	641523.47	2282689.29	Картометрический метод	0.1	-
3732	641522.55	2282690.20	Картометрический метод	0.1	-
3733	641511.23	2282693.23	Картометрический метод	0.1	-
3734	641510.18	2282694.68	Картометрический метод	0.1	-
3735	641485.04	2282700.30	Картометрический метод	0.1	-
3736	641473.01	2282703.32	Картометрический метод	0.1	-

2. Сведения о характерных точках границ объекта					
Обозначение характерных точек границ	Координаты, м		Метод определения координат характерной точки	Средняя квадратическая погрешность положения характерной точки (Mt), м	Описание обозначения точки на местности (при наличии)
	X	Y			
1	2	3	4	5	6
3737	641461.59	2282706.12	Картометрический метод	0.1	-
3738	641454.81	2282707.78	Картометрический метод	0.1	-
3739	641431.77	2282713.67	Картометрический метод	0.1	-
3740	641410.75	2282718.94	Картометрический метод	0.1	-
3741	641404.24	2282720.69	Картометрический метод	0.1	-
3742	641407.52	2282737.30	Картометрический метод	0.1	-
3743	641408.80	2282744.23	Картометрический метод	0.1	-
3744	641408.51	2282745.94	Картометрический метод	0.1	-
3745	641407.60	2282746.85	Картометрический метод	0.1	-
3746	641399.65	2282749.50	Картометрический метод	0.1	-
3747	641432.81	2282884.67	Картометрический метод	0.1	-
3748	641437.99	2282912.47	Картометрический метод	0.1	-
3749	641444.08	2282938.00	Картометрический метод	0.1	-
3750	641453.89	2282935.96	Картометрический метод	0.1	-
3751	641455.65	2282936.24	Картометрический метод	0.1	-
3752	641456.56	2282937.15	Картометрический метод	0.1	-
3753	641456.90	2282938.40	Картометрический метод	0.1	-
3754	641456.56	2282939.65	Картометрический метод	0.1	-
3755	641455.65	2282940.57	Картометрический метод	0.1	-
3756	641445.24	2282942.86	Картометрический метод	0.1	-
3757	641450.09	2282963.22	Картометрический метод	0.1	-
3758	641454.50	2282957.68	Картометрический метод	0.1	-
3759	641456.45	2282956.74	Картометрический метод	0.1	-
3760	641457.70	2282957.07	Картометрический метод	0.1	-
3761	641458.62	2282957.99	Картометрический метод	0.1	-

2. Сведения о характерных точках границ объекта					
Обозначение характерных точек границ	Координаты, м		Метод определения координат характерной точки	Средняя квадратическая погрешность положения характерной точки (Mt), м	Описание обозначения точки на местности (при наличии)
	X	Y			
1	2	3	4	5	6
3762	641458.95	2282959.24	Картометрический метод	0.1	-
3763	641458.62	2282960.49	Картометрический метод	0.1	-
3764	641451.57	2282969.41	Картометрический метод	0.1	-
3765	641455.99	2282987.97	Картометрический метод	0.1	-
3766	641456.61	2282990.55	Картометрический метод	0.1	-
3767	641466.36	2282994.62	Картометрический метод	0.1	-
3768	641467.56	2282995.67	Картометрический метод	0.1	-
3769	641467.90	2282996.92	Картометрический метод	0.1	-
3770	641467.56	2282998.17	Картометрический метод	0.1	-
3771	641466.65	2282999.09	Картометрический метод	0.1	-
3772	641465.40	2282999.42	Картометрический метод	0.1	-
3773	641458.04	2282996.57	Картометрический метод	0.1	-
3774	641461.77	2283012.19	Картометрический метод	0.1	-
3775	641473.11	2283013.03	Картометрический метод	0.1	-
3776	641474.18	2283013.35	Картометрический метод	0.1	-
3777	641475.10	2283014.27	Картометрический метод	0.1	-
3778	641475.43	2283015.52	Картометрический метод	0.1	-
3779	641475.10	2283016.77	Картометрический метод	0.1	-
3780	641474.18	2283017.69	Картометрический метод	0.1	-
3781	641472.93	2283018.02	Картометрический метод	0.1	-
3782	641462.98	2283017.29	Картометрический метод	0.1	-
3783	641467.95	2283038.13	Картометрический метод	0.1	-
3784	641468.22	2283039.25	Картометрический метод	0.1	-
3785	641468.06	2283040.68	Картометрический метод	0.1	-
3786	641480.30	2283037.10	Картометрический метод	0.1	-

2. Сведения о характерных точках границ объекта					
Обозначение характерных точек границ	Координаты, м		Метод определения координат характерной точки	Средняя квадратическая погрешность положения характерной точки (Mt), м	Описание обозначения точки на местности (при наличии)
	X	Y			
1	2	3	4	5	6
3787	641506.60	2283030.58	Картометрический метод	0.1	-
3788	641508.45	2283030.84	Картометрический метод	0.1	-
3789	641509.37	2283031.76	Картометрический метод	0.1	-
3790	641509.70	2283033.01	Картометрический метод	0.1	-
3791	641508.57	2283044.96	Картометрический метод	0.1	-
3792	641508.25	2283045.97	Картометрический метод	0.1	-
3793	641507.34	2283046.89	Картометрический метод	0.1	-
3794	641506.09	2283047.22	Картометрический метод	0.1	-
3795	641504.84	2283046.89	Картометрический метод	0.1	-
3796	641503.92	2283045.97	Картометрический метод	0.1	-
3797	641503.59	2283044.72	Картометрический метод	0.1	-
3798	641504.38	2283036.29	Картометрический метод	0.1	-
3799	641481.65	2283041.91	Картометрический метод	0.1	-
3800	641462.95	2283047.39	Картометрический метод	0.1	-
3801	641473.67	2283058.93	Картометрический метод	0.1	-
3802	641474.27	2283060.04	Картометрический метод	0.1	-
3803	641480.60	2283086.16	Картометрический метод	0.1	-
3804	641486.47	2283110.46	Картометрический метод	0.1	-
3805	641493.04	2283137.68	Картометрический метод	0.1	-
3806	641499.60	2283164.90	Картометрический метод	0.1	-
3807	641499.34	2283166.74	Картометрический метод	0.1	-
3808	641498.42	2283167.66	Картометрический метод	0.1	-
3809	641497.17	2283167.99	Картометрический метод	0.1	-
3810	641495.92	2283167.66	Картометрический метод	0.1	-
3811	641495.00	2283166.74	Картометрический метод	0.1	-

2. Сведения о характерных точках границ объекта					
Обозначение характерных точек границ	Координаты, м		Метод определения координат характерной точки	Средняя квадратическая погрешность положения характерной точки (Mt), м	Описание обозначения точки на местности (при наличии)
	X	Y			
1	2	3	4	5	6
3812	641488.17	2283138.86	Картометрический метод	0.1	-
3813	641481.61	2283111.64	Картометрический метод	0.1	-
3814	641475.75	2283087.34	Картометрический метод	0.1	-
3815	641469.56	2283061.85	Картометрический метод	0.1	-
3816	641456.53	2283047.83	Картометрический метод	0.1	-
3817	641455.86	2283046.13	Картометрический метод	0.1	-
3818	641456.19	2283044.88	Картометрический метод	0.1	-
3819	641447.37	2283047.00	Картометрический метод	0.1	-
3820	641449.90	2283057.41	Картометрический метод	0.1	-
3821	641449.64	2283059.25	Картометрический метод	0.1	-
3822	641448.72	2283060.17	Картометрический метод	0.1	-
3823	641447.47	2283060.50	Картометрический метод	0.1	-
3824	641446.22	2283060.17	Картометрический метод	0.1	-
3825	641445.30	2283059.25	Картометрический метод	0.1	-
3826	641442.52	2283048.21	Картометрический метод	0.1	-
3827	641417.24	2283054.52	Картометрический метод	0.1	-
3828	641412.65	2283069.58	Картометрический метод	0.1	-
3829	641411.51	2283071.02	Картометрический метод	0.1	-
3830	641410.26	2283071.35	Картометрический метод	0.1	-
3831	641409.01	2283071.02	Картометрический метод	0.1	-
3832	641408.09	2283070.10	Картометрический метод	0.1	-
3833	641407.76	2283068.85	Картометрический метод	0.1	-
3834	641411.58	2283055.93	Картометрический метод	0.1	-
3835	641253.91	2283095.28	Картометрический метод	0.1	-
3836	641251.83	2283116.39	Картометрический метод	0.1	-

2. Сведения о характерных точках границ объекта					
Обозначение характерных точек границ	Координаты, м		Метод определения координат характерной точки	Средняя квадратическая погрешность положения характерной точки (Mt), м	Описание обозначения точки на местности (при наличии)
	X	Y			
1	2	3	4	5	6
3837	641263.43	2283168.38	Картометрический метод	0.1	-
3838	641281.91	2283247.50	Картометрический метод	0.1	-
3839	641286.17	2283249.33	Картометрический метод	0.1	-
3840	641311.73	2283243.57	Картометрический метод	0.1	-
3841	641338.06	2283237.63	Картометрический метод	0.1	-
3842	641366.34	2283231.25	Картометрический метод	0.1	-
3843	641417.09	2283219.80	Картометрический метод	0.1	-
3844	641438.64	2283214.94	Картометрический метод	0.1	-
3845	641422.43	2283147.03	Картометрический метод	0.1	-
3846	641422.69	2283145.19	Картометрический метод	0.1	-
3847	641423.61	2283144.28	Картометрический метод	0.1	-
3848	641424.86	2283143.94	Картометрический метод	0.1	-
3849	641426.11	2283144.28	Картометрический метод	0.1	-
3850	641427.03	2283145.19	Картометрический метод	0.1	-
3851	641443.52	2283213.84	Картометрический метод	0.1	-
3852	641493.76	2283202.51	Картометрический метод	0.1	-
3853	641495.56	2283202.78	Картометрический метод	0.1	-
3854	641496.47	2283203.70	Картометрический метод	0.1	-
3855	641496.81	2283204.95	Картометрический метод	0.1	-
3856	641496.47	2283206.20	Картометрический метод	0.1	-
3857	641495.56	2283207.12	Картометрический метод	0.1	-
3858	641470.21	2283212.94	Картометрический метод	0.1	-
3859	641467.96	2283227.64	Картометрический метод	0.1	-
3860	641466.74	2283229.43	Картометрический метод	0.1	-
3861	641465.49	2283229.77	Картометрический метод	0.1	-

2. Сведения о характерных точках границ объекта					
Обозначение характерных точек границ	Координаты, м		Метод определения координат характерной точки	Средняя квадратическая погрешность положения характерной точки (Mt), м	Описание обозначения точки на местности (при наличии)
	X	Y			
1	2	3	4	5	6
3862	641464.24	2283229.43	Картометрический метод	0.1	-
3863	641463.32	2283228.52	Картометрический метод	0.1	-
3864	641462.99	2283227.27	Картометрический метод	0.1	-
3865	641464.97	2283214.13	Картометрический метод	0.1	-
3866	641442.21	2283219.26	Картометрический метод	0.1	-
3867	641420.43	2283224.17	Картометрический метод	0.1	-
3868	641421.73	2283233.61	Картометрический метод	0.1	-
3869	641421.42	2283235.20	Картометрический метод	0.1	-
3870	641420.50	2283236.12	Картометрический метод	0.1	-
3871	641419.25	2283236.45	Картометрический метод	0.1	-
3872	641418.00	2283236.12	Картометрический метод	0.1	-
3873	641417.08	2283235.20	Картометрический метод	0.1	-
3874	641415.54	2283225.28	Картометрический метод	0.1	-
3875	641367.44	2283236.13	Картометрический метод	0.1	-
3876	641340.45	2283242.21	Картометрический метод	0.1	-
3877	641334.88	2283256.21	Картометрический метод	0.1	-
3878	641333.81	2283257.46	Картометрический метод	0.1	-
3879	641332.56	2283257.79	Картометрический метод	0.1	-
3880	641331.31	2283257.46	Картометрический метод	0.1	-
3881	641330.39	2283256.54	Картометрический метод	0.1	-
3882	641330.06	2283255.29	Картометрический метод	0.1	-
3883	641334.54	2283243.55	Картометрический метод	0.1	-
3884	641312.83	2283248.44	Картометрический метод	0.1	-
3885	641286.48	2283254.39	Картометрический метод	0.1	-
3886	641284.94	2283254.25	Картометрический метод	0.1	-

2. Сведения о характерных точках границ объекта					
Обозначение характерных точек границ	Координаты, м		Метод определения координат характерной точки	Средняя квадратическая погрешность положения характерной точки (Mt), м	Описание обозначения точки на местности (при наличии)
	X	Y			
1	2	3	4	5	6
3887	641283.32	2283253.55	Картометрический метод	0.1	-
3888	641288.75	2283276.78	Картометрический метод	0.1	-
3889	641292.40	2283291.90	Картометрический метод	0.1	-
3890	641295.83	2283306.10	Картометрический метод	0.1	-
3891	641305.29	2283345.25	Картометрический метод	0.1	-
3892	641308.65	2283341.11	Картометрический метод	0.1	-
3893	641319.22	2283332.29	Картометрический метод	0.1	-
3894	641320.29	2283331.77	Картометрический метод	0.1	-
3895	641373.09	2283320.51	Картометрический метод	0.1	-
3896	641422.97	2283309.88	Картометрический метод	0.1	-
3897	641424.75	2283310.16	Картометрический метод	0.1	-
3898	641425.66	2283311.08	Картометрический метод	0.1	-
3899	641426.00	2283312.33	Картометрический метод	0.1	-
3900	641425.66	2283313.58	Картометрический метод	0.1	-
3901	641424.75	2283314.50	Картометрический метод	0.1	-
3902	641374.13	2283325.41	Картометрический метод	0.1	-
3903	641321.94	2283336.53	Картометрический метод	0.1	-
3904	641312.38	2283344.45	Картометрический метод	0.1	-
3905	641307.00	2283351.08	Картометрический метод	0.1	-
3906	641312.79	2283362.64	Картометрический метод	0.1	-
3907	641313.71	2283365.79	Картометрический метод	0.1	-
3908	641319.94	2283388.51	Картометрический метод	0.1	-
3909	641326.17	2283411.21	Картометрический метод	0.1	-
3910	641329.15	2283421.75	Картометрический метод	0.1	-
3911	641336.83	2283419.91	Картометрический метод	0.1	-

2. Сведения о характерных точках границ объекта					
Обозначение характерных точек границ	Координаты, м		Метод определения координат характерной точки	Средняя квадратическая погрешность положения характерной точки (Mt), м	Описание обозначения точки на местности (при наличии)
	X	Y			
1	2	3	4	5	6
3912	641338.23	2283406.13	Картометрический метод	0.1	-
3913	641338.55	2283405.13	Картометрический метод	0.1	-
3914	641339.47	2283404.21	Картометрический метод	0.1	-
3915	641354.78	2283400.47	Картометрический метод	0.1	-
3916	641550.85	2283353.87	Картометрический метод	0.1	-
3917	641534.38	2283283.42	Картометрический метод	0.1	-
3918	641513.64	2283194.77	Картометрический метод	0.1	-
3919	641513.90	2283192.96	Картометрический метод	0.1	-
3920	641514.82	2283192.04	Картометрический метод	0.1	-
3921	641567.49	2283181.33	Картометрический метод	0.1	-
3922	641574.02	2283171.30	Картометрический метод	0.1	-
3923	641574.87	2283170.49	Картометрический метод	0.1	-
3924	641576.12	2283170.16	Картометрический метод	0.1	-
3925	641577.37	2283170.49	Картометрический метод	0.1	-
3926	641578.28	2283171.41	Картометрический метод	0.1	-
3927	641578.62	2283172.66	Картометрический метод	0.1	-
3928	641578.28	2283173.91	Картометрический метод	0.1	-
3929	641574.35	2283179.95	Картометрический метод	0.1	-
3930	641622.44	2283170.29	Картометрический метод	0.1	-
3931	641698.79	2283154.96	Картометрический метод	0.1	-
3932	641704.16	2283145.59	Картометрический метод	0.1	-
3933	641705.08	2283144.67	Картометрический метод	0.1	-
3934	641706.33	2283144.34	Картометрический метод	0.1	-
3935	641707.58	2283144.67	Картометрический метод	0.1	-
3936	641708.50	2283145.59	Картометрический метод	0.1	-

2. Сведения о характерных точках границ объекта					
Обозначение характерных точек границ	Координаты, м		Метод определения координат характерной точки	Средняя квадратическая погрешность положения характерной точки (Mt), м	Описание обозначения точки на местности (при наличии)
	X	Y			
1	2	3	4	5	6
3937	641708.83	2283146.84	Картометрический метод	0.1	-
3938	641708.50	2283148.08	Картометрический метод	0.1	-
3939	641705.30	2283153.65	Картометрический метод	0.1	-
3940	641726.37	2283149.42	Картометрический метод	0.1	-
3941	641728.11	2283149.71	Картометрический метод	0.1	-
3942	641729.03	2283150.63	Картометрический метод	0.1	-
3943	641729.36	2283151.88	Картометрический метод	0.1	-
3944	641729.03	2283153.13	Картометрический метод	0.1	-
3945	641728.11	2283154.04	Картометрический метод	0.1	-
3946	641700.88	2283159.64	Картометрический метод	0.1	-
3947	641649.10	2283170.04	Картометрический метод	0.1	-
3948	641658.06	2283180.89	Картометрический метод	0.1	-
3949	641658.64	2283182.49	Картометрический метод	0.1	-
3950	641658.30	2283183.74	Картометрический метод	0.1	-
3951	641657.39	2283184.65	Картометрический метод	0.1	-
3952	641656.14	2283184.99	Картометрический метод	0.1	-
3953	641654.89	2283184.65	Картометрический метод	0.1	-
3954	641643.53	2283171.16	Картометрический метод	0.1	-
3955	641626.16	2283174.65	Картометрический метод	0.1	-
3956	641629.45	2283184.95	Картометрический метод	0.1	-
3957	641629.23	2283186.96	Картометрический метод	0.1	-
3958	641628.31	2283187.88	Картометрический метод	0.1	-
3959	641627.06	2283188.21	Картометрический метод	0.1	-
3960	641625.81	2283187.88	Картометрический метод	0.1	-
3961	641624.90	2283186.96	Картометрический метод	0.1	-

2. Сведения о характерных точках границ объекта					
Обозначение характерных точек границ	Координаты, м		Метод определения координат характерной точки	Средняя квадратическая погрешность положения характерной точки (Mt), м	Описание обозначения точки на местности (при наличии)
	X	Y			
1	2	3	4	5	6
3962	641621.23	2283175.64	Картометрический метод	0.1	-
3963	641601.38	2283179.62	Картометрический метод	0.1	-
3964	641603.89	2283191.92	Картометрический метод	0.1	-
3965	641603.61	2283193.67	Картометрический метод	0.1	-
3966	641602.69	2283194.59	Картометрический метод	0.1	-
3967	641601.44	2283194.92	Картометрический метод	0.1	-
3968	641600.19	2283194.59	Картометрический метод	0.1	-
3969	641599.27	2283193.67	Картометрический метод	0.1	-
3970	641596.47	2283180.61	Картометрический метод	0.1	-
3971	641519.09	2283196.15	Картометрический метод	0.1	-
3972	641538.67	2283279.82	Картометрический метод	0.1	-
3973	641695.35	2283240.80	Картометрический метод	0.1	-
3974	641696.83	2283240.89	Картометрический метод	0.1	-
3975	641711.41	2283246.36	Картометрический метод	0.1	-
3976	641712.70	2283247.45	Картометрический метод	0.1	-
3977	641713.04	2283248.70	Картометрический метод	0.1	-
3978	641712.70	2283249.95	Картометрический метод	0.1	-
3979	641711.79	2283250.87	Картометрический метод	0.1	-
3980	641710.54	2283251.20	Картометрический метод	0.1	-
3981	641695.80	2283245.84	Картометрический метод	0.1	-
3982	641539.81	2283284.69	Картометрический метод	0.1	-
3983	641556.28	2283355.16	Картометрический метод	0.1	-
3984	641556.02	2283356.98	Картометрический метод	0.1	-
3985	641555.10	2283357.90	Картометрический метод	0.1	-
3986	641355.94	2283405.33	Картометрический метод	0.1	-

2. Сведения о характерных точках границ объекта					
Обозначение характерных точек границ	Координаты, м		Метод определения координат характерной точки	Средняя квадратическая погрешность положения характерной точки (Mt), м	Описание обозначения точки на местности (при наличии)
	X	Y			
1	2	3	4	5	6
3987	641343.02	2283408.40	Картометрический метод	0.1	-
3988	641341.98	2283418.68	Картометрический метод	0.1	-
3989	641399.53	2283404.87	Картометрический метод	0.1	-
3990	641416.88	2283400.70	Картометрический метод	0.1	-
3991	641429.77	2283397.61	Картометрический метод	0.1	-
3992	641456.30	2283391.25	Картометрический метод	0.1	-
3993	641480.61	2283385.42	Картометрический метод	0.1	-
3994	641507.83	2283378.89	Картометрический метод	0.1	-
3995	641535.06	2283372.36	Картометрический метод	0.1	-
3996	641559.33	2283366.45	Картометрический метод	0.1	-
3997	641586.45	2283359.70	Картометрический метод	0.1	-
3998	641725.48	2283326.32	Картометрический метод	0.1	-
3999	641732.13	2283314.17	Картометрический метод	0.1	-
4000	641733.07	2283313.21	Картометрический метод	0.1	-
4001	641734.32	2283312.88	Картометрический метод	0.1	-
4002	641735.57	2283313.21	Картометрический метод	0.1	-
4003	641736.49	2283314.13	Картометрический метод	0.1	-
4004	641736.82	2283315.38	Картометрический метод	0.1	-
4005	641736.51	2283316.58	Картометрический метод	0.1	-
4006	641732.04	2283324.74	Картометрический метод	0.1	-
4007	641794.28	2283309.80	Картометрический метод	0.1	-
4008	641796.11	2283310.06	Картометрический метод	0.1	-
4009	641804.73	2283315.17	Картометрический метод	0.1	-
4010	641806.00	2283313.39	Картометрический метод	0.1	-
4011	641806.16	2283298.64	Картометрический метод	0.1	-

2. Сведения о характерных точках границ объекта					
Обозначение характерных точек границ	Координаты, м		Метод определения координат характерной точки	Средняя квадратическая погрешность положения характерной точки (Mt), м	Описание обозначения точки на местности (при наличии)
	X	Y			
1	2	3	4	5	6
4012	641790.02	2283301.60	Картометрический метод	0.1	-
4013	641788.31	2283301.31	Картометрический метод	0.1	-
4014	641787.40	2283300.40	Картометрический метод	0.1	-
4015	641787.06	2283299.15	Картометрический метод	0.1	-
4016	641787.40	2283297.90	Картометрический метод	0.1	-
4017	641788.31	2283296.98	Картометрический метод	0.1	-
4018	641805.61	2283293.65	Картометрический метод	0.1	-
4019	641799.60	2283270.08	Картометрический метод	0.1	-
4020	641792.93	2283243.92	Картометрический метод	0.1	-
4021	641786.26	2283217.76	Картометрический метод	0.1	-
4022	641779.59	2283191.59	Картометрический метод	0.1	-
4023	641772.91	2283165.43	Картометрический метод	0.1	-
4024	641766.24	2283139.27	Картометрический метод	0.1	-
4025	641759.57	2283113.11	Картометрический метод	0.1	-
4026	641752.90	2283086.94	Картометрический метод	0.1	-
4027	641746.97	2283063.67	Картометрический метод	0.1	-
4028	641740.05	2283036.54	Картометрический метод	0.1	-
4029	641735.42	2283018.38	Картометрический метод	0.1	-
4030	641724.92	2282996.48	Картометрический метод	0.1	-
4031	641719.96	2282986.13	Картометрический метод	0.1	-
4032	641666.52	2282999.06	Картометрический метод	0.1	-
4033	641644.67	2283004.36	Картометрический метод	0.1	-
4034	641655.18	2283014.62	Картометрический метод	0.1	-
4035	641655.94	2283016.41	Картометрический метод	0.1	-
4036	641655.60	2283017.66	Картометрический метод	0.1	-

2. Сведения о характерных точках границ объекта					
Обозначение характерных точек границ	Координаты, м		Метод определения координат характерной точки	Средняя квадратическая погрешность положения характерной точки (Mt), м	Описание обозначения точки на местности (при наличии)
	X	Y			
1	2	3	4	5	6
4037	641654.69	2283018.58	Картометрический метод	0.1	-
4038	641653.44	2283018.91	Картометрический метод	0.1	-
4039	641652.19	2283018.58	Картометрический метод	0.1	-
4040	641638.94	2283005.75	Картометрический метод	0.1	-
4041	641615.72	2283011.37	Картометрический метод	0.1	-
4042	641619.94	2283023.93	Картометрический метод	0.1	-
4043	641619.74	2283025.98	Картометрический метод	0.1	-
4044	641618.82	2283026.89	Картометрический метод	0.1	-
4045	641617.57	2283027.23	Картометрический метод	0.1	-
4046	641616.32	2283026.89	Картометрический метод	0.1	-
4047	641615.40	2283025.98	Картометрический метод	0.1	-
4048	641610.84	2283012.55	Картометрический метод	0.1	-
4049	641586.82	2283018.36	Картометрический метод	0.1	-
4050	641586.97	2283032.10	Картометрический метод	0.1	-
4051	641586.64	2283033.38	Картометрический метод	0.1	-
4052	641585.72	2283034.29	Картометрический метод	0.1	-
4053	641584.47	2283034.63	Картометрический метод	0.1	-
4054	641583.22	2283034.29	Картометрический метод	0.1	-
4055	641582.30	2283033.38	Картометрический метод	0.1	-
4056	641581.97	2283032.15	Картометрический метод	0.1	-
4057	641581.83	2283019.57	Картометрический метод	0.1	-
4058	641560.05	2283024.85	Картометрический метод	0.1	-
4059	641555.24	2283041.15	Картометрический метод	0.1	-
4060	641554.09	2283042.61	Картометрический метод	0.1	-
4061	641552.84	2283042.94	Картометрический метод	0.1	-

2. Сведения о характерных точках границ объекта					
Обозначение характерных точек границ	Координаты, м		Метод определения координат характерной точки	Средняя квадратическая погрешность положения характерной точки (Mt), м	Описание обозначения точки на местности (при наличии)
	X	Y			
1	2	3	4	5	6
4062	641551.59	2283042.61	Картометрический метод	0.1	-
4063	641550.67	2283041.69	Картометрический метод	0.1	-
4064	641550.34	2283040.44	Картометрический метод	0.1	-
4065	641555.66	2283022.05	Картометрический метод	0.1	-
4066	641556.81	2283020.59	Картометрический метод	0.1	-
4067	641611.89	2283007.15	Картометрический метод	0.1	-
4068	641639.11	2283000.56	Картометрический метод	0.1	-
4069	641665.35	2282994.21	Картометрический метод	0.1	-
4070	641720.66	2282980.81	Картометрический метод	0.1	-
4071	641736.26	2282975.77	Картометрический метод	0.1	-
4072	641738.28	2282975.98	Картометрический метод	0.1	-
4073	641739.19	2282976.90	Картометрический метод	0.1	-
4074	641739.53	2282978.15	Картометрический метод	0.1	-
4075	641739.19	2282979.40	Картометрический метод	0.1	-
4076	641738.28	2282980.31	Картометрический метод	0.1	-
4077	641724.83	2282984.72	Картометрический метод	0.1	-
4078	641729.43	2282994.32	Картометрический метод	0.1	-
4079	641739.49	2283015.31	Картометрический метод	0.1	-
4080	641746.11	2283016.62	Картометрический метод	0.1	-
4081	641747.80	2283017.82	Картометрический метод	0.1	-
4082	641748.13	2283019.07	Картометрический метод	0.1	-
4083	641747.80	2283020.32	Картометрический метод	0.1	-
4084	641746.88	2283021.24	Картометрический метод	0.1	-
4085	641745.63	2283021.57	Картометрический метод	0.1	-
4086	641741.18	2283020.74	Картометрический метод	0.1	-

2. Сведения о характерных точках границ объекта					
Обозначение характерных точек границ	Координаты, м		Метод определения координат характерной точки	Средняя квадратическая погрешность положения характерной точки (Mt), м	Описание обозначения точки на местности (при наличии)
	X	Y			
1	2	3	4	5	6
4087	641744.89	2283035.30	Картометрический метод	0.1	-
4088	641751.81	2283062.44	Картометрический метод	0.1	-
4089	641757.41	2283084.39	Картометрический метод	0.1	-
4090	641767.10	2283087.67	Картометрический метод	0.1	-
4091	641768.46	2283088.79	Картометрический метод	0.1	-
4092	641768.80	2283090.04	Картометрический метод	0.1	-
4093	641768.46	2283091.29	Картометрический метод	0.1	-
4094	641767.55	2283092.21	Картометрический метод	0.1	-
4095	641766.30	2283092.54	Картометрический метод	0.1	-
4096	641758.89	2283090.17	Картометрический метод	0.1	-
4097	641764.01	2283110.27	Картометрический метод	0.1	-
4098	641773.61	2283111.73	Картометрический метод	0.1	-
4099	641775.40	2283112.95	Картометрический метод	0.1	-
4100	641775.74	2283114.20	Картометрический метод	0.1	-
4101	641775.40	2283115.45	Картометрический метод	0.1	-
4102	641774.49	2283116.37	Картометрический метод	0.1	-
4103	641773.24	2283116.70	Картометрический метод	0.1	-
4104	641765.35	2283115.53	Картометрический метод	0.1	-
4105	641771.09	2283138.03	Картометрический метод	0.1	-
4106	641777.76	2283164.20	Картометрический метод	0.1	-
4107	641784.43	2283190.36	Картометрический метод	0.1	-
4108	641790.57	2283214.42	Картометрический метод	0.1	-
4109	641798.05	2283213.60	Картометрический метод	0.1	-
4110	641799.57	2283213.92	Картометрический метод	0.1	-
4111	641800.49	2283214.84	Картометрический метод	0.1	-

2. Сведения о характерных точках границ объекта					
Обозначение характерных точек границ	Координаты, м		Метод определения координат характерной точки	Средняя квадратическая погрешность положения характерной точки (Mt), м	Описание обозначения точки на местности (при наличии)
	X	Y			
1	2	3	4	5	6
4112	641800.82	2283216.09	Картометрический метод	0.1	-
4113	641800.49	2283217.34	Картометрический метод	0.1	-
4114	641799.57	2283218.25	Картометрический метод	0.1	-
4115	641798.60	2283218.57	Картометрический метод	0.1	-
4116	641791.81	2283219.31	Картометрический метод	0.1	-
4117	641797.77	2283242.68	Картометрический метод	0.1	-
4118	641804.45	2283268.85	Картометрический метод	0.1	-
4119	641809.67	2283289.35	Картометрический метод	0.1	-
4120	641812.81	2283284.33	Картометрический метод	0.1	-
4121	641813.68	2283283.49	Картометрический метод	0.1	-
4122	641814.93	2283283.16	Картометрический метод	0.1	-
4123	641816.18	2283283.49	Картометрический метод	0.1	-
4124	641817.10	2283284.41	Картометрический метод	0.1	-
4125	641817.43	2283285.66	Картометрический метод	0.1	-
4126	641817.10	2283286.91	Картометрический метод	0.1	-
4127	641811.19	2283296.36	Картометрический метод	0.1	-
4128	641811.04	2283309.89	Картометрический метод	0.1	-
4129	641825.64	2283301.78	Картометрический метод	0.1	-
4130	641852.83	2283295.34	Картометрический метод	0.1	-
4131	641853.99	2283285.92	Картометрический метод	0.1	-
4132	641855.23	2283284.06	Картометрический метод	0.1	-
4133	641856.48	2283283.73	Картометрический метод	0.1	-
4134	641857.73	2283284.06	Картометрический метод	0.1	-
4135	641858.64	2283284.98	Картометрический метод	0.1	-
4136	641858.98	2283286.23	Картометрический метод	0.1	-

2. Сведения о характерных точках границ объекта

Обозначение характерных точек границ	Координаты, м		Метод определения координат характерной точки	Средняя квадратическая погрешность положения характерной точки (Mt), м	Описание обозначения точки на местности (при наличии)
	X	Y			
1	2	3	4	5	6
4137	641858.02	2283294.13	Картометрический метод	0.1	-
4138	641882.77	2283288.37	Картометрический метод	0.1	-
4139	641907.43	2283282.62	Картометрический метод	0.1	-
4140	641924.46	2283278.65	Картометрический метод	0.1	-
4141	641922.16	2283272.53	Картометрический метод	0.1	-
4142	641922.33	2283270.40	Картометрический метод	0.1	-
4143	641923.25	2283269.48	Картометрический метод	0.1	-
4144	641924.50	2283269.15	Картометрический метод	0.1	-
4145	641925.75	2283269.48	Картометрический метод	0.1	-
4146	641926.66	2283270.40	Картометрический метод	0.1	-
4147	641929.37	2283277.50	Картометрический метод	0.1	-
4148	641951.38	2283272.37	Картометрический метод	0.1	-
4149	641948.35	2283266.49	Картометрический метод	0.1	-
4150	641948.07	2283265.35	Картометрический метод	0.1	-
4151	641948.40	2283264.10	Картометрический метод	0.1	-
4152	641949.32	2283263.18	Картометрический метод	0.1	-
4153	641950.57	2283262.85	Картометрический метод	0.1	-
4154	641951.82	2283263.18	Картометрический метод	0.1	-
4155	641952.74	2283264.10	Картометрический метод	0.1	-
4156	641956.40	2283271.20	Картометрический метод	0.1	-
4157	641981.77	2283265.29	Картометрический метод	0.1	-
4158	642001.12	2283260.78	Картометрический метод	0.1	-
4159	641993.53	2283257.14	Картометрический метод	0.1	-
4160	641992.44	2283256.13	Картометрический метод	0.1	-
4161	641992.11	2283254.88	Картометрический метод	0.1	-

2. Сведения о характерных точках границ объекта

Обозначение характерных точек границ	Координаты, м		Метод определения координат характерной точки	Средняя квадратическая погрешность положения характерной точки (Mt), м	Описание обозначения точки на местности (при наличии)
	X	Y			
1	2	3	4	5	6
4162	641992.44	2283253.63	Картометрический метод	0.1	-
4163	641993.36	2283252.72	Картометрический метод	0.1	-
4164	641994.61	2283252.38	Картометрический метод	0.1	-
4165	641995.69	2283252.63	Картометрический метод	0.1	-
4166	642008.90	2283258.97	Картометрический метод	0.1	-
4167	642031.79	2283253.63	Картометрический метод	0.1	-
4168	642029.91	2283247.00	Картометрический метод	0.1	-
4169	642030.15	2283245.07	Картометрический метод	0.1	-
4170	642031.07	2283244.15	Картометрический метод	0.1	-
4171	642032.32	2283243.82	Картометрический метод	0.1	-
4172	642033.57	2283244.15	Картометрический метод	0.1	-
4173	642034.49	2283245.07	Картометрический метод	0.1	-
4174	642036.67	2283252.49	Картометрический метод	0.1	-
4175	642058.22	2283247.47	Картометрический метод	0.1	-
4176	642056.61	2283240.30	Картометрический метод	0.1	-
4177	642056.88	2283238.50	Картометрический метод	0.1	-
4178	642057.80	2283237.58	Картометрический метод	0.1	-
4179	642059.05	2283237.25	Картометрический метод	0.1	-
4180	642060.30	2283237.58	Картометрический метод	0.1	-
4181	642061.21	2283238.50	Картометрический метод	0.1	-
4182	642063.09	2283246.33	Картометрический метод	0.1	-
4183	642086.93	2283240.78	Картометрический метод	0.1	-
4184	642087.99	2283240.84	Картометрический метод	0.1	-
4185	642048.45	2283091.14	Картометрический метод	0.1	-
4186	642047.18	2283091.37	Картометрический метод	0.1	-

2. Сведения о характерных точках границ объекта					
Обозначение характерных точек границ	Координаты, м		Метод определения координат характерной точки	Средняя квадратическая погрешность положения характерной точки (Mt), м	Описание обозначения точки на местности (при наличии)
	X	Y			
1	2	3	4	5	6
4187	642022.83	2283096.84	Картометрический метод	0.1	-
4188	641999.41	2283102.09	Картометрический метод	0.1	-
4189	641974.04	2283107.79	Картометрический метод	0.1	-
4190	641950.62	2283113.04	Картометрический метод	0.1	-
4191	641927.21	2283118.30	Картометрический метод	0.1	-
4192	641899.89	2283124.43	Картометрический метод	0.1	-
4193	641873.54	2283130.34	Картометрический метод	0.1	-
4194	641847.20	2283136.25	Картометрический метод	0.1	-
4195	641806.22	2283145.45	Картометрический метод	0.1	-
4196	641804.42	2283145.18	Картометрический метод	0.1	-
4197	641803.50	2283144.26	Картометрический метод	0.1	-
4198	641803.17	2283143.01	Картометрический метод	0.1	-
4199	641803.50	2283141.76	Картометрический метод	0.1	-
4200	641804.42	2283140.84	Картометрический метод	0.1	-
4201	641842.22	2283132.24	Картометрический метод	0.1	-
4202	641837.24	2283125.95	Картометрический метод	0.1	-
4203	641836.70	2283124.40	Картометрический метод	0.1	-
4204	641837.04	2283123.15	Картометрический метод	0.1	-
4205	641837.95	2283122.23	Картометрический метод	0.1	-
4206	641839.20	2283121.90	Картометрический метод	0.1	-
4207	641840.45	2283122.23	Картометрический метод	0.1	-
4208	641847.64	2283131.03	Картометрический метод	0.1	-
4209	641872.45	2283125.46	Картометрический метод	0.1	-
4210	641896.54	2283120.06	Картометрический метод	0.1	-
4211	641895.45	2283112.44	Картометрический метод	0.1	-

2. Сведения о характерных точках границ объекта					
Обозначение характерных точек границ	Координаты, м		Метод определения координат характерной точки	Средняя квадратическая погрешность положения характерной точки (Mt), м	Описание обозначения точки на местности (при наличии)
	X	Y			
1	2	3	4	5	6
4212	641895.75	2283110.84	Картометрический метод	0.1	-
4213	641896.67	2283109.92	Картометрический метод	0.1	-
4214	641897.92	2283109.59	Картометрический метод	0.1	-
4215	641899.17	2283109.92	Картометрический метод	0.1	-
4216	641900.09	2283110.84	Картометрический метод	0.1	-
4217	641901.43	2283118.96	Картометрический метод	0.1	-
4218	641926.11	2283113.42	Картометрический метод	0.1	-
4219	641949.53	2283108.17	Картометрический метод	0.1	-
4220	641970.73	2283103.41	Картометрический метод	0.1	-
4221	641969.64	2283094.75	Картометрический метод	0.1	-
4222	641969.95	2283093.19	Картометрический метод	0.1	-
4223	641970.87	2283092.27	Картометрический метод	0.1	-
4224	641972.12	2283091.94	Картометрический метод	0.1	-
4225	641973.37	2283092.27	Картометрический метод	0.1	-
4226	641974.29	2283093.19	Картометрический метод	0.1	-
4227	641975.63	2283102.31	Картометрический метод	0.1	-
4228	641998.32	2283097.22	Картометрический метод	0.1	-
4229	642021.73	2283091.96	Картометрический метод	0.1	-
4230	642043.67	2283087.04	Картометрический метод	0.1	-
4231	642041.49	2283077.65	Картометрический метод	0.1	-
4232	642024.31	2283069.70	Картометрический метод	0.1	-
4233	642023.19	2283068.68	Картометрический метод	0.1	-
4234	642022.86	2283067.43	Картометрический метод	0.1	-
4235	642023.19	2283066.18	Картометрический метод	0.1	-
4236	642024.11	2283065.26	Картометрический метод	0.1	-

2. Сведения о характерных точках границ объекта					
Обозначение характерных точек границ	Координаты, м		Метод определения координат характерной точки	Средняя квадратическая погрешность положения характерной точки (Mt), м	Описание обозначения точки на местности (при наличии)
	X	Y			
1	2	3	4	5	6
4237	642025.36	2283064.93	Картометрический метод	0.1	-
4238	642026.41	2283065.16	Картометрический метод	0.1	-
4239	642040.03	2283071.46	Картометрический метод	0.1	-
4240	642029.41	2283030.09	Картометрический метод	0.1	-
4241	642026.96	2283027.46	Картометрический метод	0.1	-
4242	642024.84	2283028.09	Картометрический метод	0.1	-
4243	642022.85	2283021.38	Картометрический метод	0.1	-
4244	642029.50	2283019.41	Картометрический метод	0.1	-
4245	642002.14	2282915.86	Картометрический метод	0.1	-
4246	642000.84	2282917.48	Картометрический метод	0.1	-
4247	641975.37	2282923.56	Картометрический метод	0.1	-
4248	641971.47	2282939.93	Картометрический метод	0.1	-
4249	641970.29	2282941.51	Картометрический метод	0.1	-
4250	641969.04	2282941.85	Картометрический метод	0.1	-
4251	641967.79	2282941.51	Картометрический метод	0.1	-
4252	641966.87	2282940.60	Картометрический метод	0.1	-
4253	641966.54	2282939.35	Картометрический метод	0.1	-
4254	641969.93	2282924.84	Картометрический метод	0.1	-
4255	641950.51	2282929.39	Картометрический метод	0.1	-
4256	641926.30	2282935.07	Картометрический метод	0.1	-
4257	641927.35	2282948.98	Картометрический метод	0.1	-
4258	641927.03	2282950.42	Картометрический метод	0.1	-
4259	641926.11	2282951.34	Картометрический метод	0.1	-
4260	641924.86	2282951.67	Картометрический метод	0.1	-
4261	641923.61	2282951.34	Картометрический метод	0.1	-

2. Сведения о характерных точках границ объекта					
Обозначение характерных точек границ	Координаты, м		Метод определения координат характерной точки	Средняя квадратическая погрешность положения характерной точки (Mt), м	Описание обозначения точки на местности (при наличии)
	X	Y			
1	2	3	4	5	6
4262	641922.69	2282950.42	Картометрический метод	0.1	-
4263	641922.37	2282949.36	Картометрический метод	0.1	-
4264	641921.38	2282936.23	Картометрический метод	0.1	-
4265	641898.22	2282941.66	Картометрический метод	0.1	-
4266	641891.66	2282957.86	Картометрический метод	0.1	-
4267	641890.59	2282959.09	Картометрический метод	0.1	-
4268	641889.34	2282959.42	Картометрический метод	0.1	-
4269	641888.09	2282959.09	Картометрический метод	0.1	-
4270	641887.17	2282958.17	Картометрический метод	0.1	-
4271	641886.84	2282956.92	Картометрический метод	0.1	-
4272	641892.26	2282943.06	Картометрический метод	0.1	-
4273	641869.70	2282948.35	Картометрический метод	0.1	-
4274	641844.22	2282954.32	Картометрический метод	0.1	-
4275	641846.45	2282960.38	Картометрический метод	0.1	-
4276	641846.27	2282962.49	Картометрический метод	0.1	-
4277	641845.35	2282963.41	Картометрический метод	0.1	-
4278	641844.10	2282963.74	Картометрический метод	0.1	-
4279	641842.85	2282963.41	Картометрический метод	0.1	-
4280	641841.93	2282962.49	Картометрический метод	0.1	-
4281	641839.31	2282955.47	Картометрический метод	0.1	-
4282	641816.15	2282960.90	Картометрический метод	0.1	-
4283	641794.98	2282965.87	Картометрический метод	0.1	-
4284	641804.69	2282976.52	Картометрический метод	0.1	-
4285	641805.34	2282978.20	Картометрический метод	0.1	-
4286	641805.01	2282979.45	Картометрический метод	0.1	-

2. Сведения о характерных точках границ объекта					
Обозначение характерных точек границ	Координаты, м		Метод определения координат характерной точки	Средняя квадратическая погрешность положения характерной точки (Mt), м	Описание обозначения точки на местности (при наличии)
	X	Y			
1	2	3	4	5	6
4287	641804.09	2282980.37	Картометрический метод	0.1	-
4288	641802.84	2282980.70	Картометрический метод	0.1	-
4289	641801.59	2282980.37	Картометрический метод	0.1	-
4290	641789.41	2282967.18	Картометрический метод	0.1	-
4291	641769.68	2282971.80	Картометрический метод	0.1	-
4292	641779.58	2282982.62	Картометрический метод	0.1	-
4293	641780.24	2282984.31	Картометрический метод	0.1	-
4294	641779.91	2282985.56	Картометрический метод	0.1	-
4295	641778.99	2282986.48	Картометрический метод	0.1	-
4296	641777.74	2282986.81	Картометрический метод	0.1	-
4297	641776.49	2282986.48	Картометрический метод	0.1	-
4298	641763.11	2282972.03	Картометрический метод	0.1	-
4299	641762.45	2282970.35	Картометрический метод	0.1	-
4300	641762.79	2282969.10	Картометрический метод	0.1	-
4301	641763.70	2282968.18	Картометрический метод	0.1	-
4302	641789.70	2282961.98	Картометрический метод	0.1	-
4303	641815.01	2282956.04	Картометрический метод	0.1	-
4304	641840.32	2282950.10	Картометрический метод	0.1	-
4305	641868.56	2282943.48	Картометрический метод	0.1	-
4306	641895.82	2282937.09	Картометрический метод	0.1	-
4307	641923.08	2282930.69	Картометрический метод	0.1	-
4308	641949.36	2282924.53	Картометрический метод	0.1	-
4309	641972.73	2282919.05	Картометрический метод	0.1	-
4310	641997.94	2282913.14	Картометрический метод	0.1	-
4311	642000.29	2282908.84	Картометрический метод	0.1	-

2. Сведения о характерных точках границ объекта					
Обозначение характерных точек границ	Координаты, м		Метод определения координат характерной точки	Средняя квадратическая погрешность положения характерной точки (Mt), м	Описание обозначения точки на местности (при наличии)
	X	Y			
1	2	3	4	5	6
4312	641966.58	2282778.12	Картометрический метод	0.1	-
4313	641963.18	2282776.70	Картометрический метод	0.1	-
4314	641949.24	2282779.75	Картометрический метод	0.1	-
4315	641925.61	2282784.92	Картометрический метод	0.1	-
4316	641900.12	2282790.68	Картометрический метод	0.1	-
4317	641870.94	2282797.61	Картометрический метод	0.1	-
4318	641841.98	2282805.05	Картометрический метод	0.1	-
4319	641812.88	2282812.54	Картометрический метод	0.1	-
4320	641783.90	2282819.88	Картометрический метод	0.1	-
4321	641782.04	2282819.63	Картометрический метод	0.1	-
4322	641764.32	2282802.37	Картометрический метод	0.1	-
4323	641718.67	2282817.62	Картометрический метод	0.1	-
4324	641716.63	2282817.41	Картометрический метод	0.1	-
4325	641715.71	2282816.50	Картометрический метод	0.1	-
4326	641715.38	2282815.25	Картометрический метод	0.1	-
4327	641715.71	2282814.00	Картометрический метод	0.1	-
4328	641716.63	2282813.08	Картометрический метод	0.1	-
4329	641762.06	2282797.85	Картометрический метод	0.1	-
4330	641758.29	2282780.40	Картометрический метод	0.1	-
4331	641754.03	2282760.69	Картометрический метод	0.1	-
4332	641754.31	2282758.92	Картометрический метод	0.1	-
4333	641755.23	2282758.00	Картометрический метод	0.1	-
4334	641756.48	2282757.67	Картометрический метод	0.1	-
4335	641757.73	2282758.00	Картометрический метод	0.1	-
4336	641758.64	2282758.92	Картометрический метод	0.1	-

2. Сведения о характерных точках границ объекта					
Обозначение характерных точек границ	Координаты, м		Метод определения координат характерной точки	Средняя квадратическая погрешность положения характерной точки (Mt), м	Описание обозначения точки на местности (при наличии)
	X	Y			
1	2	3	4	5	6
4337	641763.17	2282779.35	Картометрический метод	0.1	-
4338	641766.83	2282796.28	Картометрический метод	0.1	-
4339	641781.36	2282791.57	Картометрический метод	0.1	-
4340	641783.39	2282791.78	Картометрический метод	0.1	-
4341	641784.30	2282792.69	Картометрический метод	0.1	-
4342	641784.64	2282793.94	Картометрический метод	0.1	-
4343	641784.30	2282795.19	Картометрический метод	0.1	-
4344	641783.39	2282796.11	Картометрический метод	0.1	-
4345	641769.67	2282800.61	Картометрический метод	0.1	-
4346	641784.03	2282814.69	Картометрический метод	0.1	-
4347	641809.51	2282808.23	Картометрический метод	0.1	-
4348	641807.62	2282792.68	Картометрический метод	0.1	-
4349	641807.94	2282791.13	Картометрический метод	0.1	-
4350	641808.86	2282790.21	Картометрический метод	0.1	-
4351	641810.11	2282789.88	Картометрический метод	0.1	-
4352	641811.36	2282790.21	Картометрический метод	0.1	-
4353	641812.27	2282791.13	Картометрический метод	0.1	-
4354	641812.59	2282792.07	Картометрический метод	0.1	-
4355	641814.39	2282806.98	Картометрический метод	0.1	-
4356	641837.45	2282801.05	Картометрический метод	0.1	-
4357	641831.03	2282790.65	Картометрический метод	0.1	-
4358	641830.66	2282789.34	Картометрический метод	0.1	-
4359	641830.99	2282788.09	Картометрический метод	0.1	-
4360	641831.91	2282787.17	Картометрический метод	0.1	-
4361	641833.16	2282786.84	Картометрический метод	0.1	-

2. Сведения о характерных точках границ объекта					
Обозначение характерных точек границ	Координаты, м		Метод определения координат характерной точки	Средняя квадратическая погрешность положения характерной точки (Mt), м	Описание обозначения точки на местности (при наличии)
	X	Y			
1	2	3	4	5	6
4362	641834.41	2282787.17	Картометрический метод	0.1	-
4363	641835.28	2282788.02	Картометрический метод	0.1	-
4364	641842.52	2282799.75	Картометрический метод	0.1	-
4365	641866.18	2282793.67	Картометрический метод	0.1	-
4366	641858.50	2282782.96	Картометрический метод	0.1	-
4367	641858.04	2282781.51	Картометрический метод	0.1	-
4368	641858.37	2282780.26	Картометрический метод	0.1	-
4369	641859.29	2282779.34	Картометрический метод	0.1	-
4370	641860.54	2282779.01	Картометрический метод	0.1	-
4371	641861.79	2282779.34	Картометрический метод	0.1	-
4372	641862.57	2282780.05	Картометрический метод	0.1	-
4373	641871.39	2282792.36	Картометрический метод	0.1	-
4374	641898.98	2282785.81	Картометрический метод	0.1	-
4375	641920.87	2282780.86	Картометрический метод	0.1	-
4376	641913.44	2282770.34	Картометрический метод	0.1	-
4377	641912.99	2282768.90	Картометрический метод	0.1	-
4378	641913.32	2282767.65	Картометрический метод	0.1	-
4379	641914.24	2282766.73	Картометрический метод	0.1	-
4380	641915.49	2282766.40	Картометрический метод	0.1	-
4381	641916.74	2282766.73	Картометрический метод	0.1	-
4382	641917.53	2282767.45	Картометрический метод	0.1	-
4383	641926.16	2282779.68	Картометрический метод	0.1	-
4384	641948.17	2282774.87	Картометрический метод	0.1	-
4385	641962.88	2282771.65	Картометрический метод	0.1	-
4386	641964.38	2282771.78	Картометрический метод	0.1	-

2. Сведения о характерных точках границ объекта					
Обозначение характерных точек границ	Координаты, м		Метод определения координат характерной точки	Средняя квадратическая погрешность положения характерной точки (Mt), м	Описание обозначения точки на местности (при наличии)
	X	Y			
1	2	3	4	5	6
4387	641956.97	2282736.77	Картометрический метод	0.1	-
4388	641951.63	2282711.53	Картометрический метод	0.1	-
4389	641941.59	2282667.77	Картометрический метод	0.1	-
4390	641941.28	2282651.87	Картометрический метод	0.1	-
4391	641927.08	2282666.48	Картометрический метод	0.1	-
4392	641925.33	2282667.23	Картометрический метод	0.1	-
4393	641899.45	2282667.61	Картометрический метод	0.1	-
4394	641871.77	2282668.43	Картометрический метод	0.1	-
4395	641841.97	2282668.72	Картометрический метод	0.1	-
4396	641814.67	2282668.94	Картометрический метод	0.1	-
4397	641793.53	2282669.31	Картометрический метод	0.1	-
4398	641764.05	2282670.08	Картометрический метод	0.1	-
4399	641738.37	2282671.71	Картометрический метод	0.1	-
4400	641714.17	2282673.62	Картометрический метод	0.1	-
4401	641683.29	2282675.59	Картометрический метод	0.1	-
4402	641681.89	2282675.27	Картометрический метод	0.1	-
4403	641680.97	2282674.35	Картометрический метод	0.1	-
4404	641678.85	2282665.92	Картометрический метод	0.1	-
4405	641675.96	2282666.10	Картометрический метод	0.1	-
4406	641631.81	2282656.10	Картометрический метод	0.1	-
4407	641630.20	2282654.91	Картометрический метод	0.1	-
727	641629.87	2282653.66	Картометрический метод	0.1	-
4408	640805.98	2283050.00	Картометрический метод	0.1	-
4409	640798.97	2283034.57	Картометрический метод	0.1	-
4410	640781.42	2282965.01	Картометрический метод	0.1	-

2. Сведения о характерных точках границ объекта					
Обозначение характерных точек границ	Координаты, м		Метод определения координат характерной точки	Средняя квадратическая погрешность положения характерной точки (Mt), м	Описание обозначения точки на местности (при наличии)
	X	Y			
1	2	3	4	5	6
4411	640781.32	2282951.64	Картометрический метод	0.1	-
4412	640806.11	2282946.54	Картометрический метод	0.1	-
4413	640815.68	2282960.33	Картометрический метод	0.1	-
4414	640816.48	2282961.07	Картометрический метод	0.1	-
4415	640817.73	2282961.40	Картометрический метод	0.1	-
4416	640818.98	2282961.07	Картометрический метод	0.1	-
4417	640819.90	2282960.15	Картометрический метод	0.1	-
4418	640820.23	2282958.90	Картометрический метод	0.1	-
4419	640819.90	2282957.65	Картометрический метод	0.1	-
4420	640811.43	2282945.45	Картометрический метод	0.1	-
4421	640861.42	2282935.17	Картометрический метод	0.1	-
4422	640862.37	2282934.68	Картометрический метод	0.1	-
4423	640882.56	2282930.30	Картометрический метод	0.1	-
4424	640882.39	2282941.33	Картометрический метод	0.1	-
4425	640882.72	2282942.63	Картометрический метод	0.1	-
4426	640883.64	2282943.54	Картометрический метод	0.1	-
4427	640884.89	2282943.88	Картометрический метод	0.1	-
4428	640886.14	2282943.54	Картометрический метод	0.1	-
4429	640887.05	2282942.63	Картометрический метод	0.1	-
4430	640887.38	2282941.42	Картометрический метод	0.1	-
4431	640887.58	2282929.22	Картометрический метод	0.1	-
4432	640928.95	2282920.25	Картометрический метод	0.1	-
4433	640933.31	2282932.32	Картометрический метод	0.1	-
4434	640934.41	2282933.64	Картометрический метод	0.1	-
4435	640935.66	2282933.98	Картометрический метод	0.1	-

2. Сведения о характерных точках границ объекта					
Обозначение характерных точек границ	Координаты, м		Метод определения координат характерной точки	Средняя квадратическая погрешность положения характерной точки (Mt), м	Описание обозначения точки на местности (при наличии)
	X	Y			
1	2	3	4	5	6
4436	640936.91	2282933.64	Картометрический метод	0.1	-
4437	640937.83	2282932.73	Картометрический метод	0.1	-
4438	640938.16	2282931.48	Картометрический метод	0.1	-
4439	640932.91	2282916.50	Картометрический метод	0.1	-
4440	640931.81	2282915.17	Картометрический метод	0.1	-
4441	640930.56	2282914.84	Картометрический метод	0.1	-
4442	640860.90	2282929.89	Картометрический метод	0.1	-
4443	640849.28	2282881.01	Картометрический метод	0.1	-
4444	640850.64	2282881.42	Картометрический метод	0.1	-
4445	640853.93	2282880.83	Картометрический метод	0.1	-
4446	640864.93	2282878.13	Картометрический метод	0.1	-
4447	640867.72	2282877.81	Картометрический метод	0.1	-
4448	640869.77	2282878.99	Картометрический метод	0.1	-
4449	640870.26	2282882.60	Картометрический метод	0.1	-
4450	640871.49	2282884.44	Картометрический метод	0.1	-
4451	640872.74	2282884.77	Картометрический метод	0.1	-
4452	640873.99	2282884.44	Картометрический метод	0.1	-
4453	640874.90	2282883.52	Картометрический метод	0.1	-
4454	640875.24	2282882.27	Картометрический метод	0.1	-
4455	640874.56	2282877.10	Картометрический метод	0.1	-
4456	640873.34	2282875.27	Картометрический метод	0.1	-
4457	640869.49	2282873.07	Картометрический метод	0.1	-
4458	640868.25	2282872.74	Картометрический метод	0.1	-
4459	640864.20	2282873.18	Картометрический метод	0.1	-
4460	640852.93	2282875.93	Картометрический метод	0.1	-

2. Сведения о характерных точках границ объекта

Обозначение характерных точек границ	Координаты, м		Метод определения координат характерной точки	Средняя квадратическая погрешность положения характерной точки (Mt), м	Описание обозначения точки на местности (при наличии)
	X	Y			
1	2	3	4	5	6
4461	640851.15	2282876.27	Картометрический метод	0.1	-
4462	640849.47	2282871.36	Картометрический метод	0.1	-
4463	640847.15	2282847.71	Картометрический метод	0.1	-
4464	640848.73	2282846.62	Картометрический метод	0.1	-
4465	640849.06	2282845.37	Картометрический метод	0.1	-
4466	640848.26	2282840.91	Картометрический метод	0.1	-
4467	640853.15	2282837.14	Картометрический метод	0.1	-
4468	640865.10	2282832.64	Картометрический метод	0.1	-
4469	640875.39	2282829.74	Картометрический метод	0.1	-
4470	640886.23	2282825.10	Картометрический метод	0.1	-
4471	640887.33	2282824.18	Картометрический метод	0.1	-
4472	640893.02	2282815.58	Картометрический метод	0.1	-
4473	640906.29	2282798.09	Картометрический метод	0.1	-
4474	640906.80	2282796.58	Картометрический метод	0.1	-
4475	640907.18	2282798.39	Картометрический метод	0.1	-
4476	640907.49	2282799.96	Картометрический метод	0.1	-
4477	640908.41	2282800.87	Картометрический метод	0.1	-
4478	640975.75	2282810.97	Картометрический метод	0.1	-
4479	640995.31	2282892.94	Картометрический метод	0.1	-
4480	641004.61	2282931.94	Картометрический метод	0.1	-
4481	641005.80	2282933.52	Картометрический метод	0.1	-
4482	641007.05	2282933.86	Картометрический метод	0.1	-
4483	641008.30	2282933.52	Картометрический метод	0.1	-
4484	641009.21	2282932.61	Картометрический метод	0.1	-
4485	641009.55	2282931.36	Картометрический метод	0.1	-

2. Сведения о характерных точках границ объекта					
Обозначение характерных точек границ	Координаты, м		Метод определения координат характерной точки	Средняя квадратическая погрешность положения характерной точки (Mt), м	Описание обозначения точки на местности (при наличии)
	X	Y			
1	2	3	4	5	6
4486	641009.28	2282929.95	Картометрический метод	0.1	-
4487	641010.47	2282931.47	Картометрический метод	0.1	-
4488	641022.70	2282980.97	Картометрический метод	0.1	-
4489	641018.44	2283000.04	Картометрический метод	0.1	-
4490	640992.28	2283006.10	Картометрический метод	0.1	-
4491	640989.98	2283006.65	Картометрический метод	0.1	-
4492	640966.64	2283012.16	Картометрический метод	0.1	-
4493	640959.81	2282996.14	Картометрический метод	0.1	-
4494	640958.76	2282994.95	Картометрический метод	0.1	-
4495	640957.51	2282994.62	Картометрический метод	0.1	-
4496	640956.26	2282994.95	Картометрический метод	0.1	-
4497	640955.34	2282995.87	Картометрический метод	0.1	-
4498	640955.01	2282997.12	Картометрический метод	0.1	-
4499	640955.21	2282998.10	Картометрический метод	0.1	-
4500	640961.70	2283013.32	Картометрический метод	0.1	-
4501	640938.75	2283018.74	Картометрический метод	0.1	-
4502	640935.27	2283002.93	Картометрический метод	0.1	-
4503	640934.07	2283001.30	Картометрический метод	0.1	-
4504	640932.82	2283000.97	Картометрический метод	0.1	-
4505	640931.57	2283001.30	Картометрический метод	0.1	-
4506	640930.66	2283002.22	Картометрический метод	0.1	-
4507	640930.32	2283003.47	Картометрический метод	0.1	-
4508	640933.88	2283019.88	Картометрический метод	0.1	-
4509	640913.09	2283024.79	Картометрический метод	0.1	-
4510	640911.97	2283009.79	Картометрический метод	0.1	-

2. Сведения о характерных точках границ объекта

Обозначение характерных точек границ	Координаты, м		Метод определения координат характерной точки	Средняя квадратическая погрешность положения характерной точки (Mt), м	Описание обозначения точки на местности (при наличии)
	X	Y			
1	2	3	4	5	6
4511	640911.65	2283008.73	Картометрический метод	0.1	-
4512	640910.73	2283007.81	Картометрический метод	0.1	-
4513	640909.48	2283007.48	Картометрический метод	0.1	-
4514	640908.23	2283007.81	Картометрический метод	0.1	-
4515	640907.31	2283008.73	Картометрический метод	0.1	-
4516	640906.98	2283009.98	Картометрический метод	0.1	-
4517	640908.17	2283025.95	Картометрический метод	0.1	-
4518	640886.80	2283030.99	Картометрический метод	0.1	-
4519	640875.82	2283017.75	Картометрический метод	0.1	-
4520	640873.90	2283016.85	Картометрический метод	0.1	-
4521	640872.65	2283017.18	Картометрический метод	0.1	-
4522	640871.73	2283018.10	Картометрический метод	0.1	-
4523	640871.40	2283019.35	Картометрический метод	0.1	-
4524	640871.73	2283020.60	Картометрический метод	0.1	-
4525	640881.37	2283032.27	Картометрический метод	0.1	-
4526	640815.29	2283047.86	Картометрический метод	0.1	-
4527	640811.55	2283048.76	Картометрический метод	0.1	-
4408	640805.98	2283050.00	Картометрический метод	0.1	-
4528	640763.82	2283060.00	Картометрический метод	0.1	-
4529	640761.13	2283050.84	Картометрический метод	0.1	-
4530	640784.09	2283045.48	Картометрический метод	0.1	-
4531	640785.69	2283044.30	Картометрический метод	0.1	-
4532	640789.73	2283034.60	Картометрический метод	0.1	-
4533	640789.86	2283033.10	Картометрический метод	0.1	-
4534	640776.77	2282974.16	Картометрический метод	0.1	-

2. Сведения о характерных точках границ объекта					
Обозначение характерных точек границ	Координаты, м		Метод определения координат характерной точки	Средняя квадратическая погрешность положения характерной точки (Mt), м	Описание обозначения точки на местности (при наличии)
	X	Y			
1	2	3	4	5	6
4535	640778.01	2282971.94	Картометрический метод	0.1	-
4536	640794.18	2283036.03	Картометрический метод	0.1	-
4537	640800.99	2283051.10	Картометрический метод	0.1	-
4538	640783.36	2283055.01	Картометрический метод	0.1	-
4528	640763.82	2283060.00	Картометрический метод	0.1	-
4539	640735.05	2283067.16	Картометрический метод	0.1	-
4540	640733.47	2283057.28	Картометрический метод	0.1	-
4541	640756.25	2283051.97	Картометрический метод	0.1	-
4542	640758.98	2283061.24	Картометрический метод	0.1	-
4543	640756.38	2283061.91	Картометрический метод	0.1	-
4539	640735.05	2283067.16	Картометрический метод	0.1	-
4544	640706.52	2283074.19	Картометрический метод	0.1	-
4545	640706.70	2283063.52	Картометрический метод	0.1	-
4546	640728.59	2283058.42	Картометрический метод	0.1	-
4547	640730.18	2283068.36	Картометрический метод	0.1	-
4544	640706.52	2283074.19	Картометрический метод	0.1	-
4548	640678.94	2283080.97	Картометрический метод	0.1	-
4549	640678.36	2283070.13	Картометрический метод	0.1	-
4550	640701.68	2283064.69	Картометрический метод	0.1	-
4551	640701.49	2283075.43	Картометрический метод	0.1	-
4548	640678.94	2283080.97	Картометрический метод	0.1	-
4552	640650.00	2283088.09	Картометрический метод	0.1	-
4553	640651.04	2283076.49	Картометрический метод	0.1	-
4554	640673.41	2283071.28	Картометрический метод	0.1	-
4555	640674.00	2283082.18	Картометрический метод	0.1	-

2. Сведения о характерных точках границ объекта					
Обозначение характерных точек границ	Координаты, м		Метод определения координат характерной точки	Средняя квадратическая погрешность положения характерной точки (Mt), м	Описание обозначения точки на местности (при наличии)
	X	Y			
1	2	3	4	5	6
4552	640650.00	2283088.09	Картометрический метод	0.1	-
4556	640621.60	2283095.07	Картометрический метод	0.1	-
4557	640623.83	2283082.84	Картометрический метод	0.1	-
4558	640645.92	2283077.69	Картометрический метод	0.1	-
4559	640644.86	2283089.35	Картометрический метод	0.1	-
4556	640621.60	2283095.07	Картометрический метод	0.1	-
4560	640565.85	2283109.54	Картометрический метод	0.1	-
4561	640548.61	2283100.37	Картометрический метод	0.1	-
4562	640618.52	2283084.07	Картометрический метод	0.1	-
4563	640616.28	2283096.37	Картометрический метод	0.1	-
4564	640591.41	2283102.49	Картометрический метод	0.1	-
4560	640565.85	2283109.54	Картометрический метод	0.1	-
4565	640846.04	2282836.31	Картометрический метод	0.1	-
4566	640845.79	2282833.84	Картометрический метод	0.1	-
4567	640846.64	2282831.25	Картометрический метод	0.1	-
4568	640849.90	2282827.70	Картометрический метод	0.1	-
4569	640852.63	2282826.03	Картометрический метод	0.1	-
4570	640885.13	2282818.44	Картометрический метод	0.1	-
4571	640883.57	2282820.80	Картометрический метод	0.1	-
4572	640873.88	2282824.97	Картометрический метод	0.1	-
4573	640863.64	2282827.86	Картометрический метод	0.1	-
4574	640851.04	2282832.59	Картометрический метод	0.1	-
4565	640846.04	2282836.31	Картометрический метод	0.1	-
4575	640842.49	2282851.37	Картометрический метод	0.1	-
4576	640835.92	2282822.72	Картометрический метод	0.1	-

2. Сведения о характерных точках границ объекта					
Обозначение характерных точек границ	Координаты, м		Метод определения координат характерной точки	Средняя квадратическая погрешность положения характерной точки (Mt), м	Описание обозначения точки на местности (при наличии)
	X	Y			
1	2	3	4	5	6
4577	640855.83	2282815.51	Картометрический метод	0.1	-
4578	640861.49	2282816.06	Картометрический метод	0.1	-
4579	640869.47	2282816.97	Картометрический метод	0.1	-
4580	640851.11	2282821.26	Картометрический метод	0.1	-
4581	640847.00	2282823.61	Картометрический метод	0.1	-
4582	640842.59	2282828.26	Картометрический метод	0.1	-
4583	640842.05	2282829.19	Картометрический метод	0.1	-
4584	640840.88	2282832.80	Картометрический метод	0.1	-
4585	640840.77	2282833.81	Картометрический метод	0.1	-
4575	640842.49	2282851.37	Картометрический метод	0.1	-
4586	640855.19	2282810.43	Картометрический метод	0.1	-
4587	640852.49	2282810.17	Картометрический метод	0.1	-
4588	640839.83	2282808.88	Картометрический метод	0.1	-
4589	640842.91	2282807.68	Картометрический метод	0.1	-
4590	640848.68	2282806.24	Картометрический метод	0.1	-
4591	640869.33	2282804.15	Картометрический метод	0.1	-
4592	640871.01	2282804.60	Картометрический метод	0.1	-
4586	640855.19	2282810.43	Картометрический метод	0.1	-
4593	640870.97	2282812.10	Картометрический метод	0.1	-
4594	640866.62	2282811.61	Картометрический метод	0.1	-
4595	640895.50	2282801.16	Картометрический метод	0.1	-
4596	640891.47	2282805.49	Картометрический метод	0.1	-
4597	640889.36	2282807.99	Картометрический метод	0.1	-
4598	640880.61	2282811.74	Картометрический метод	0.1	-
4593	640870.97	2282812.10	Картометрический метод	0.1	-

2. Сведения о характерных точках границ объекта

Обозначение характерных точек границ	Координаты, м		Метод определения координат характерной точки	Средняя квадратическая погрешность положения характерной точки (Mt), м	Описание обозначения точки на местности (при наличии)
	X	Y			
1	2	3	4	5	6
4599	641902.22	2282662.57	Картометрический метод	0.1	-
4600	641904.32	2282651.40	Картометрический метод	0.1	-
4601	641936.79	2282649.31	Картометрический метод	0.1	-
4602	641924.22	2282662.25	Картометрический метод	0.1	-
4599	641902.22	2282662.57	Картометрический метод	0.1	-
4603	641873.29	2282663.39	Картометрический метод	0.1	-
4604	641867.76	2282653.76	Картометрический метод	0.1	-
4605	641899.17	2282651.74	Картометрический метод	0.1	-
4606	641897.11	2282662.68	Картометрический метод	0.1	-
4603	641873.29	2282663.39	Картометрический метод	0.1	-
4607	641794.41	2282664.29	Картометрический метод	0.1	-
4608	641788.33	2282658.87	Картометрический метод	0.1	-
4609	641862.20	2282654.12	Картометрический метод	0.1	-
4610	641867.57	2282663.47	Картометрический метод	0.1	-
4611	641841.92	2282663.72	Картометрический метод	0.1	-
4612	641814.61	2282663.94	Картометрический метод	0.1	-
4607	641794.41	2282664.29	Картометрический метод	0.1	-
4613	641742.06	2282666.47	Картометрический метод	0.1	-
4614	641744.05	2282661.72	Картометрический метод	0.1	-
4615	641781.33	2282659.32	Картометрический метод	0.1	-
4616	641787.11	2282664.48	Картометрический метод	0.1	-
4617	641763.87	2282665.09	Картометрический метод	0.1	-
4613	641742.06	2282666.47	Картометрический метод	0.1	-
4618	641716.85	2282668.39	Картометрический метод	0.1	-
4619	641717.51	2282663.43	Картометрический метод	0.1	-

2. Сведения о характерных точках границ объекта					
Обозначение характерных точек границ	Координаты, м		Метод определения координат характерной точки	Средняя квадратическая погрешность положения характерной точки (Mt), м	Описание обозначения точки на местности (при наличии)
	X	Y			
1	2	3	4	5	6
4620	641738.48	2282662.08	Картометрический метод	0.1	-
4621	641736.48	2282666.85	Картометрический метод	0.1	-
4618	641716.85	2282668.39	Картометрический метод	0.1	-
4622	641685.08	2282670.47	Картометрический метод	0.1	-
4623	641683.91	2282665.59	Картометрический метод	0.1	-
4624	641712.43	2282663.76	Картометрический метод	0.1	-
4625	641711.76	2282668.76	Картометрический метод	0.1	-
4622	641685.08	2282670.47	Картометрический метод	0.1	-
4626	641946.45	2282662.24	Картометрический метод	0.1	-
4627	641946.20	2282646.68	Картометрический метод	0.1	-
4628	641966.04	2282584.97	Картометрический метод	0.1	-
4629	641967.81	2282583.39	Картометрический метод	0.1	-
4630	641970.64	2282597.41	Картометрический метод	0.1	-
4631	641957.45	2282652.76	Картометрический метод	0.1	-
4626	641946.45	2282662.24	Картометрический метод	0.1	-
4632	642524.56	2282864.28	Картометрический метод	0.1	-
4633	642499.86	2282853.46	Картометрический метод	0.1	-
4634	642500.33	2282851.96	Картометрический метод	0.1	-
4635	642493.65	2282849.87	Картометрический метод	0.1	-
4636	642488.04	2282848.29	Картометрический метод	0.1	-
4637	642498.37	2282831.59	Картометрический метод	0.1	-
4638	642527.47	2282850.45	Картометрический метод	0.1	-
4632	642524.56	2282864.28	Картометрический метод	0.1	-
4639	642554.00	2282877.18	Картометрический метод	0.1	-
4640	642529.23	2282866.33	Картометрический метод	0.1	-

2. Сведения о характерных точках границ объекта					
Обозначение характерных точек границ	Координаты, м		Метод определения координат характерной точки	Средняя квадратическая погрешность положения характерной точки (Mt), м	Описание обозначения точки на местности (при наличии)
	X	Y			
1	2	3	4	5	6
4641	642531.97	2282853.37	Картометрический метод	0.1	-
4642	642546.41	2282862.73	Картометрический метод	0.1	-
4643	642563.01	2282870.49	Картометрический метод	0.1	-
4639	642554.00	2282877.18	Картометрический метод	0.1	-
4644	642582.56	2282889.69	Картометрический метод	0.1	-
4645	642559.28	2282879.49	Картометрический метод	0.1	-
4646	642568.29	2282872.80	Картометрический метод	0.1	-
4647	642591.39	2282881.61	Картометрический метод	0.1	-
4644	642582.56	2282889.69	Картометрический метод	0.1	-
4648	642610.06	2282901.73	Картометрический метод	0.1	-
4649	642587.57	2282891.88	Картометрический метод	0.1	-
4650	642596.62	2282883.60	Картометрический метод	0.1	-
4651	642613.33	2282889.98	Картометрический метод	0.1	-
4648	642610.06	2282901.73	Картометрический метод	0.1	-
4652	642688.57	2282931.37	Картометрический метод	0.1	-
4653	642661.95	2282924.46	Картометрический метод	0.1	-
4654	642614.69	2282903.76	Картометрический метод	0.1	-
4655	642618.02	2282891.76	Картометрический метод	0.1	-
4656	642690.24	2282919.30	Картометрический метод	0.1	-
4652	642688.57	2282931.37	Картометрический метод	0.1	-
4657	642118.23	2282621.63	Картометрический метод	0.1	-
4658	642108.81	2282611.34	Картометрический метод	0.1	-
4659	642107.94	2282610.73	Картометрический метод	0.1	-
4660	641999.18	2282564.85	Картометрический метод	0.1	-
4661	642026.05	2282564.33	Картометрический метод	0.1	-

2. Сведения о характерных точках границ объекта					
Обозначение характерных точек границ	Координаты, м		Метод определения координат характерной точки	Средняя квадратическая погрешность положения характерной точки (Mt), м	Описание обозначения точки на местности (при наличии)
	X	Y			
1	2	3	4	5	6
4662	642109.58	2282601.32	Картометрический метод	0.1	-
4657	642118.23	2282621.63	Картометрический метод	0.1	-
4663	641153.16	2283468.09	Картометрический метод	0.1	-
4664	641141.84	2283465.77	Картометрический метод	0.1	-
4665	641151.86	2283457.67	Картометрический метод	0.1	-
4663	641153.16	2283468.09	Картометрический метод	0.1	-
4666	641158.20	2283468.10	Картометрический метод	0.1	-
4667	641156.54	2283454.80	Картометрический метод	0.1	-
4668	641171.35	2283451.19	Картометрический метод	0.1	-
4669	641225.97	2283438.48	Картометрический метод	0.1	-
4670	641251.82	2283432.40	Картометрический метод	0.1	-
4671	641278.18	2283426.24	Картометрический метод	0.1	-
4672	641292.82	2283422.76	Картометрический метод	0.1	-
4673	641302.01	2283420.60	Картометрический метод	0.1	-
4674	641319.53	2283429.79	Картометрический метод	0.1	-
4675	641314.52	2283431.09	Картометрический метод	0.1	-
4676	641306.31	2283433.04	Картометрический метод	0.1	-
4677	641281.22	2283438.98	Картометрический метод	0.1	-
4678	641254.86	2283445.22	Картометрический метод	0.1	-
4666	641158.20	2283468.10	Картометрический метод	0.1	-
4679	641398.45	2282744.63	Картометрический метод	0.1	-
4680	641393.30	2282723.63	Картометрический метод	0.1	-
4681	641399.40	2282721.99	Картометрический метод	0.1	-
4682	641402.61	2282738.25	Картометрический метод	0.1	-
4683	641403.49	2282742.99	Картометрический метод	0.1	-

2. Сведения о характерных точках границ объекта					
Обозначение характерных точек границ	Координаты, м		Метод определения координат характерной точки	Средняя квадратическая погрешность положения характерной точки (Mt), м	Описание обозначения точки на местности (при наличии)
	X	Y			
1	2	3	4	5	6
4679	641398.45	2282744.63	Картометрический метод	0.1	-
4684	641304.21	2282766.93	Картометрический метод	0.1	-
4685	641303.92	2282760.59	Картометрический метод	0.1	-
4686	641338.67	2282751.94	Картометрический метод	0.1	-
4687	641360.15	2282746.85	Картометрический метод	0.1	-
4688	641385.15	2282740.85	Картометрический метод	0.1	-
4689	641386.72	2282739.69	Картометрический метод	0.1	-
4690	641390.52	2282733.26	Картометрический метод	0.1	-
4691	641393.69	2282746.19	Картометрический метод	0.1	-
4692	641378.95	2282751.00	Картометрический метод	0.1	-
4693	641360.64	2282756.95	Картометрический метод	0.1	-
4694	641329.48	2282760.21	Картометрический метод	0.1	-
4684	641304.21	2282766.93	Картометрический метод	0.1	-
4695	641220.52	2282788.14	Картометрический метод	0.1	-
4696	641216.50	2282782.30	Картометрический метод	0.1	-
4697	641245.99	2282773.79	Картометрический метод	0.1	-
4698	641277.09	2282764.72	Картометрический метод	0.1	-
4699	641298.96	2282761.53	Картометрический метод	0.1	-
4700	641299.27	2282768.26	Картометрический метод	0.1	-
4701	641272.30	2282775.63	Картометрический метод	0.1	-
4702	641246.07	2282781.93	Картометрический метод	0.1	-
4695	641220.52	2282788.14	Картометрический метод	0.1	-
4703	640900.96	2283520.86	Картометрический метод	0.1	-
4704	640898.90	2283513.23	Картометрический метод	0.1	-
4705	640865.92	2283369.70	Картометрический метод	0.1	-

2. Сведения о характерных точках границ объекта

Обозначение характерных точек границ	Координаты, м		Метод определения координат характерной точки	Средняя квадратическая погрешность положения характерной точки (Mt), м	Описание обозначения точки на местности (при наличии)
	X	Y			
1	2	3	4	5	6
4706	640829.69	2283215.18	Картометрический метод	0.1	-
4707	640838.60	2283213.82	Картометрический метод	0.1	-
4708	640870.26	2283354.37	Картометрический метод	0.1	-
4709	640871.45	2283355.99	Картометрический метод	0.1	-
4710	640901.45	2283365.26	Картометрический метод	0.1	-
4711	640902.75	2283365.30	Картометрический метод	0.1	-
4712	641034.33	2283334.64	Картометрический метод	0.1	-
4713	641038.47	2283359.63	Картометрический метод	0.1	-
4714	641042.67	2283384.93	Картометрический метод	0.1	-
4715	641037.17	2283386.19	Картометрический метод	0.1	-
4716	641009.88	2283392.44	Картометрический метод	0.1	-
4717	640983.56	2283398.48	Картометрический метод	0.1	-
4718	640965.04	2283402.72	Картометрический метод	0.1	-
4719	640963.43	2283403.91	Картометрический метод	0.1	-
4720	640963.10	2283405.16	Картометрический метод	0.1	-
4721	640963.43	2283406.41	Картометрический метод	0.1	-
4722	640964.35	2283407.33	Картометрический метод	0.1	-
4723	640965.60	2283407.66	Картометрический метод	0.1	-
4724	640984.67	2283403.35	Картометрический метод	0.1	-
4725	641010.99	2283397.32	Картометрический метод	0.1	-
4726	641038.28	2283391.07	Картометрический метод	0.1	-
4727	641046.08	2283389.28	Картометрический метод	0.1	-
4728	641047.69	2283388.09	Картометрический метод	0.1	-
4729	641048.02	2283386.84	Картометрический метод	0.1	-
4730	641043.41	2283358.81	Картометрический метод	0.1	-

2. Сведения о характерных точках границ объекта					
Обозначение характерных точек границ	Координаты, м		Метод определения координат характерной точки	Средняя квадратическая погрешность положения характерной точки (Mt), м	Описание обозначения точки на местности (при наличии)
	X	Y			
1	2	3	4	5	6
4731	641039.21	2283333.50	Картометрический метод	0.1	-
4732	641064.19	2283327.67	Картометрический метод	0.1	-
4733	641065.79	2283326.49	Картометрический метод	0.1	-
4734	641066.13	2283325.24	Картометрический метод	0.1	-
4735	641061.08	2283309.39	Картометрический метод	0.1	-
4736	641059.95	2283308.00	Картометрический метод	0.1	-
4737	641058.70	2283307.67	Картометрический метод	0.1	-
4738	641057.45	2283308.00	Картометрический метод	0.1	-
4739	641056.53	2283308.92	Картометрический метод	0.1	-
4740	641056.20	2283310.17	Картометрический метод	0.1	-
4741	641060.40	2283323.42	Картометрический метод	0.1	-
4742	641038.27	2283328.58	Картометрический метод	0.1	-
4743	641035.33	2283314.89	Картометрический метод	0.1	-
4744	641024.86	2283298.79	Картометрический метод	0.1	-
4745	641024.03	2283298.01	Картометрический метод	0.1	-
4746	641022.78	2283297.67	Картометрический метод	0.1	-
4747	641021.53	2283298.01	Картометрический метод	0.1	-
4748	641020.61	2283298.92	Картометрический метод	0.1	-
4749	641020.28	2283300.17	Картометрический метод	0.1	-
4750	641020.61	2283301.42	Картометрический метод	0.1	-
4751	641030.54	2283316.40	Картометрический метод	0.1	-
4752	641033.40	2283329.72	Картометрический метод	0.1	-
4753	641013.81	2283334.28	Картометрический метод	0.1	-
4754	641010.51	2283320.96	Картометрический метод	0.1	-
4755	641009.33	2283319.39	Картометрический метод	0.1	-

2. Сведения о характерных точках границ объекта

Обозначение характерных точек границ	Координаты, м		Метод определения координат характерной точки	Средняя квадратическая погрешность положения характерной точки (Mt), м	Описание обозначения точки на местности (при наличии)
	X	Y			
1	2	3	4	5	6
4756	641008.08	2283319.06	Картометрический метод	0.1	-
4757	641006.83	2283319.39	Картометрический метод	0.1	-
4758	641005.91	2283320.31	Картометрический метод	0.1	-
4759	641005.58	2283321.56	Картометрический метод	0.1	-
4760	641008.94	2283335.42	Картометрический метод	0.1	-
4761	640985.11	2283340.97	Картометрический метод	0.1	-
4762	640980.50	2283328.48	Картометрический метод	0.1	-
4763	640979.40	2283327.18	Картометрический метод	0.1	-
4764	640978.15	2283326.85	Картометрический метод	0.1	-
4765	640976.90	2283327.18	Картометрический метод	0.1	-
4766	640975.98	2283328.10	Картометрический метод	0.1	-
4767	640975.65	2283329.35	Картометрический метод	0.1	-
4768	640980.20	2283342.12	Картометрический метод	0.1	-
4769	640957.38	2283347.44	Картометрический метод	0.1	-
4770	640953.73	2283335.44	Картометрический метод	0.1	-
4771	640952.59	2283334.00	Картометрический метод	0.1	-
4772	640951.34	2283333.67	Картометрический метод	0.1	-
4773	640950.09	2283334.00	Картометрический метод	0.1	-
4774	640949.17	2283334.92	Картометрический метод	0.1	-
4775	640948.84	2283336.17	Картометрический метод	0.1	-
4776	640952.50	2283348.57	Картометрический метод	0.1	-
4777	640902.27	2283360.28	Картометрический метод	0.1	-
4778	640874.82	2283351.86	Картометрический метод	0.1	-
4779	640842.97	2283210.45	Картометрический метод	0.1	-
4780	640841.78	2283208.83	Картометрический метод	0.1	-

2. Сведения о характерных точках границ объекта

Обозначение характерных точек границ	Координаты, м		Метод определения координат характерной точки	Средняя квадратическая погрешность положения характерной точки (Mt), м	Описание обозначения точки на местности (при наличии)
	X	Y			
1	2	3	4	5	6
4781	640840.53	2283208.50	Картометрический метод	0.1	-
4782	640828.87	2283210.25	Картометрический метод	0.1	-
4783	640819.55	2283190.80	Картометрический метод	0.1	-
4784	640820.45	2283189.53	Картометрический метод	0.1	-
4785	640834.84	2283197.28	Картометрический метод	0.1	-
4786	640836.03	2283197.58	Картометрический метод	0.1	-
4787	640859.39	2283192.29	Картометрический метод	0.1	-
4788	640861.15	2283204.79	Картометрический метод	0.1	-
4789	640862.38	2283206.61	Картометрический метод	0.1	-
4790	640863.63	2283206.94	Картометрический метод	0.1	-
4791	640864.88	2283206.61	Картометрический метод	0.1	-
4792	640865.80	2283205.69	Картометрический метод	0.1	-
4793	640866.13	2283204.44	Картометрический метод	0.1	-
4794	640864.28	2283191.17	Картометрический метод	0.1	-
4795	640888.52	2283185.62	Картометрический метод	0.1	-
4796	640894.65	2283196.95	Картометрический метод	0.1	-
4797	640895.60	2283197.92	Картометрический метод	0.1	-
4798	640896.85	2283198.26	Картометрический метод	0.1	-
4799	640898.10	2283197.92	Картометрический метод	0.1	-
4800	640899.02	2283197.01	Картометрический метод	0.1	-
4801	640899.35	2283195.76	Картометрический метод	0.1	-
4802	640899.05	2283194.56	Картометрический метод	0.1	-
4803	640893.58	2283184.46	Картометрический метод	0.1	-
4804	640917.20	2283179.05	Картометрический метод	0.1	-
4805	640921.69	2283190.62	Картометрический метод	0.1	-

2. Сведения о характерных точках границ объекта

Обозначение характерных точек границ	Координаты, м		Метод определения координат характерной точки	Средняя квадратическая погрешность положения характерной точки (Mt), м	Описание обозначения точки на местности (при наличии)
	X	Y			
1	2	3	4	5	6
4806	640922.78	2283191.88	Картометрический метод	0.1	-
4807	640924.03	2283192.22	Картометрический метод	0.1	-
4808	640925.28	2283191.88	Картометрический метод	0.1	-
4809	640926.19	2283190.97	Картометрический метод	0.1	-
4810	640926.53	2283189.72	Картометрический метод	0.1	-
4811	640922.13	2283177.92	Картометрический метод	0.1	-
4812	640946.04	2283172.45	Картометрический метод	0.1	-
4813	640949.44	2283184.38	Картометрический метод	0.1	-
4814	640950.59	2283185.86	Картометрический метод	0.1	-
4815	640951.84	2283186.19	Картометрический метод	0.1	-
4816	640953.09	2283185.86	Картометрический метод	0.1	-
4817	640954.01	2283184.94	Картометрический метод	0.1	-
4818	640954.34	2283183.69	Картометрический метод	0.1	-
4819	640950.92	2283171.33	Картометрический метод	0.1	-
4820	641002.60	2283159.50	Картометрический метод	0.1	-
4821	641004.08	2283171.60	Картометрический метод	0.1	-
4822	641005.31	2283173.46	Картометрический метод	0.1	-
4823	641006.56	2283173.80	Картометрический метод	0.1	-
4824	641007.81	2283173.46	Картометрический метод	0.1	-
4825	641008.73	2283172.55	Картометрический метод	0.1	-
4826	641009.06	2283171.30	Картометрический метод	0.1	-
4827	641007.50	2283158.37	Картометрический метод	0.1	-
4828	641056.11	2283147.24	Картометрический метод	0.1	-
4829	641057.72	2283146.05	Картометрический метод	0.1	-
4830	641058.06	2283144.80	Картометрический метод	0.1	-

2. Сведения о характерных точках границ объекта					
Обозначение характерных точек границ	Координаты, м		Метод определения координат характерной точки	Средняя квадратическая погрешность положения характерной точки (Mt), м	Описание обозначения точки на местности (при наличии)
	X	Y			
1	2	3	4	5	6
4831	641038.65	2283064.98	Картометрический метод	0.1	-
4832	641032.42	2283039.41	Картометрический метод	0.1	-
4833	641031.24	2283037.84	Картометрический метод	0.1	-
4834	641020.07	2283032.65	Картометрический метод	0.1	-
4835	641019.02	2283032.42	Картометрический метод	0.1	-
4836	641017.77	2283032.75	Картометрический метод	0.1	-
4837	641016.85	2283033.67	Картометрический метод	0.1	-
4838	641016.52	2283034.92	Картометрический метод	0.1	-
4839	641016.85	2283036.17	Картометрический метод	0.1	-
4840	641017.77	2283037.09	Картометрический метод	0.1	-
4841	641027.85	2283041.77	Картометрический метод	0.1	-
4842	641033.32	2283064.20	Картометрический метод	0.1	-
4843	641020.38	2283070.43	Картометрический метод	0.1	-
4844	641006.78	2283070.91	Картометрический метод	0.1	-
4845	640988.42	2283071.46	Картометрический метод	0.1	-
4846	640987.25	2283071.79	Картометрический метод	0.1	-
4847	640986.33	2283072.71	Картометрический метод	0.1	-
4848	640986.00	2283073.96	Картометрический метод	0.1	-
4849	640986.33	2283075.21	Картометрический метод	0.1	-
4850	640987.25	2283076.12	Картометрический метод	0.1	-
4851	640988.50	2283076.46	Картометрический метод	0.1	-
4852	641006.94	2283075.90	Картометрический метод	0.1	-
4853	641021.08	2283075.40	Картометрический метод	0.1	-
4854	641022.07	2283075.16	Картометрический метод	0.1	-
4855	641034.53	2283069.16	Картометрический метод	0.1	-

2. Сведения о характерных точках границ объекта					
Обозначение характерных точек границ	Координаты, м		Метод определения координат характерной точки	Средняя квадратическая погрешность положения характерной точки (Mt), м	Описание обозначения точки на местности (при наличии)
	X	Y			
1	2	3	4	5	6
4856	641052.53	2283142.93	Картометрический метод	0.1	-
4857	641006.83	2283153.40	Картометрический метод	0.1	-
4858	641004.38	2283136.24	Картометрический метод	0.1	-
4859	641000.16	2283119.04	Картометрический метод	0.1	-
4860	640998.99	2283117.47	Картометрический метод	0.1	-
4861	640997.74	2283117.13	Картометрический метод	0.1	-
4862	640996.49	2283117.47	Картометрический метод	0.1	-
4863	640995.57	2283118.38	Картометрический метод	0.1	-
4864	640995.24	2283119.63	Картометрический метод	0.1	-
4865	640999.45	2283137.07	Картометрический метод	0.1	-
4866	641001.94	2283154.52	Картометрический метод	0.1	-
4867	640977.69	2283160.07	Картометрический метод	0.1	-
4868	640972.23	2283143.72	Картометрический метод	0.1	-
4869	640971.11	2283142.35	Картометрический метод	0.1	-
4870	640969.86	2283142.02	Картометрический метод	0.1	-
4871	640968.61	2283142.35	Картометрический метод	0.1	-
4872	640967.69	2283143.27	Картометрический метод	0.1	-
4873	640967.36	2283144.52	Картометрический метод	0.1	-
4874	640972.80	2283161.19	Картометрический метод	0.1	-
4875	640947.24	2283167.04	Картометрический метод	0.1	-
4876	640889.25	2283180.32	Картометрический метод	0.1	-
4877	640836.39	2283192.43	Картометрический метод	0.1	-
4878	640823.36	2283185.41	Картометрический метод	0.1	-
4879	640836.28	2283167.17	Картометрический метод	0.1	-
4880	640836.74	2283165.73	Картометрический метод	0.1	-

2. Сведения о характерных точках границ объекта					
Обозначение характерных точек границ	Координаты, м		Метод определения координат характерной точки	Средняя квадратическая погрешность положения характерной точки (Mt), м	Описание обозначения точки на местности (при наличии)
	X	Y			
1	2	3	4	5	6
4881	640823.64	2283113.50	Картометрический метод	0.1	-
4882	640836.48	2283109.57	Картометрический метод	0.1	-
4883	640837.91	2283108.43	Картометрический метод	0.1	-
4884	640838.25	2283107.18	Картометрический метод	0.1	-
4885	640837.91	2283105.93	Картометрический метод	0.1	-
4886	640837.00	2283105.01	Картометрический метод	0.1	-
4887	640835.75	2283104.68	Картометрический метод	0.1	-
4888	640822.42	2283108.64	Картометрический метод	0.1	-
4889	640809.72	2283058.30	Картометрический метод	0.1	-
4890	640816.85	2283052.70	Картометрический метод	0.1	-
4891	640837.43	2283048.12	Картометрический метод	0.1	-
4892	640856.70	2283043.57	Картометрический метод	0.1	-
4893	640852.80	2283049.38	Картометрический метод	0.1	-
4894	640852.37	2283050.78	Картометрический метод	0.1	-
4895	640852.70	2283052.03	Картометрический метод	0.1	-
4896	640853.62	2283052.94	Картометрический метод	0.1	-
4897	640854.87	2283053.28	Картометрический метод	0.1	-
4898	640856.12	2283052.94	Картометрический метод	0.1	-
4899	640856.94	2283052.17	Картометрический метод	0.1	-
4900	640863.86	2283041.89	Картометрический метод	0.1	-
4901	640886.68	2283036.50	Картометрический метод	0.1	-
4902	640911.42	2283030.54	Картометрический метод	0.1	-
4903	640937.49	2283024.30	Картометрический метод	0.1	-
4904	640965.81	2283017.58	Картометрический метод	0.1	-
4905	640991.12	2283011.52	Картометрический метод	0.1	-

2. Сведения о характерных точках границ объекта					
Обозначение характерных точек границ	Координаты, м		Метод определения координат характерной точки	Средняя квадратическая погрешность положения характерной точки (Mt), м	Описание обозначения точки на местности (при наличии)
	X	Y			
1	2	3	4	5	6
4906	640993.38	2283010.98	Картометрический метод	0.1	-
4907	641021.10	2283004.57	Картометрический метод	0.1	-
4908	641022.73	2283003.37	Картометрический метод	0.1	-
4909	641027.71	2282981.48	Картометрический метод	0.1	-
4910	641027.70	2282980.36	Картометрический метод	0.1	-
4911	641021.70	2282955.37	Картометрический метод	0.1	-
4912	641015.70	2282930.40	Картометрический метод	0.1	-
4913	641015.23	2282929.44	Картометрический метод	0.1	-
4914	641007.99	2282920.21	Картометрический метод	0.1	-
4915	641003.25	2282899.97	Картометрический метод	0.1	-
4916	640995.74	2282867.84	Картометрический метод	0.1	-
4917	640988.22	2282835.71	Картометрический метод	0.1	-
4918	640982.68	2282811.99	Картометрический метод	0.1	-
4919	640993.88	2282813.64	Картометрический метод	0.1	-
4920	641004.94	2282847.30	Картометрический метод	0.1	-
4921	641006.06	2282848.68	Картометрический метод	0.1	-
4922	641007.31	2282849.02	Картометрический метод	0.1	-
4923	641017.28	2282846.79	Картометрический метод	0.1	-
4924	641040.67	2282841.19	Картометрический метод	0.1	-
4925	641045.68	2282867.24	Картометрический метод	0.1	-
4926	641056.26	2282922.16	Картометрический метод	0.1	-
4927	641061.37	2282948.68	Картометрический метод	0.1	-
4928	641062.57	2282950.37	Картометрический метод	0.1	-
4929	641063.82	2282950.71	Картометрический метод	0.1	-
4930	641065.07	2282950.37	Картометрический метод	0.1	-

2. Сведения о характерных точках границ объекта					
Обозначение характерных точек границ	Координаты, м		Метод определения координат характерной точки	Средняя квадратическая погрешность положения характерной точки (Mt), м	Описание обозначения точки на местности (при наличии)
	X	Y			
1	2	3	4	5	6
4931	641065.99	2282949.46	Картометрический метод	0.1	-
4932	641066.32	2282948.21	Картометрический метод	0.1	-
4933	641061.17	2282921.22	Картометрический метод	0.1	-
4934	641050.59	2282866.29	Картометрический метод	0.1	-
4935	641045.53	2282840.03	Картометрический метод	0.1	-
4936	641066.26	2282835.08	Картометрический метод	0.1	-
4937	641068.83	2282842.94	Картометрический метод	0.1	-
4938	641073.04	2282871.37	Картометрический метод	0.1	-
4939	641074.27	2282873.17	Картометрический метод	0.1	-
4940	641075.52	2282873.50	Картометрический метод	0.1	-
4941	641076.77	2282873.17	Картометрический метод	0.1	-
4942	641077.68	2282872.25	Картометрический метод	0.1	-
4943	641078.02	2282871.00	Картометрический метод	0.1	-
4944	641073.74	2282841.99	Картометрический метод	0.1	-
4945	641070.30	2282831.33	Картометрический метод	0.1	-
4946	641069.17	2282829.94	Картометрический метод	0.1	-
4947	641067.92	2282829.61	Картометрический метод	0.1	-
4948	641016.14	2282841.92	Картометрический метод	0.1	-
4949	641008.98	2282843.57	Картометрический метод	0.1	-
4950	641005.36	2282832.56	Картометрический метод	0.1	-
4951	641006.77	2282832.72	Картометрический метод	0.1	-
4952	641034.89	2282825.99	Картометрический метод	0.1	-
4953	641059.80	2282820.03	Картометрический метод	0.1	-
4954	641099.24	2282810.59	Картометрический метод	0.1	-
4955	641109.24	2282808.19	Картометрический метод	0.1	-

2. Сведения о характерных точках границ объекта					
Обозначение характерных точек границ	Координаты, м		Метод определения координат характерной точки	Средняя квадратическая погрешность положения характерной точки (Mt), м	Описание обозначения точки на местности (при наличии)
	X	Y			
1	2	3	4	5	6
4956	641120.07	2282822.64	Картометрический метод	0.1	-
4957	641120.82	2282823.30	Картометрический метод	0.1	-
4958	641122.07	2282823.63	Картометрический метод	0.1	-
4959	641123.32	2282823.30	Картометрический метод	0.1	-
4960	641124.24	2282822.38	Картометрический метод	0.1	-
4961	641124.57	2282821.13	Картометрический метод	0.1	-
4962	641124.24	2282819.88	Картометрический метод	0.1	-
4963	641114.53	2282806.92	Картометрический метод	0.1	-
4964	641121.46	2282805.27	Картометрический метод	0.1	-
4965	641135.29	2282801.95	Картометрический метод	0.1	-
4966	641143.60	2282809.68	Картометрический метод	0.1	-
4967	641145.30	2282810.36	Картометрический метод	0.1	-
4968	641146.55	2282810.02	Картометрический метод	0.1	-
4969	641147.47	2282809.11	Картометрический метод	0.1	-
4970	641147.80	2282807.86	Картометрический метод	0.1	-
4971	641147.47	2282806.61	Картометрический метод	0.1	-
4972	641141.13	2282800.56	Картометрический метод	0.1	-
4973	641148.30	2282798.84	Картометрический метод	0.1	-
4974	641192.06	2282788.37	Картометрический метод	0.1	-
4975	641200.94	2282786.13	Картометрический метод	0.1	-
4976	641211.32	2282783.58	Картометрический метод	0.1	-
4977	641215.19	2282789.22	Картометрический метод	0.1	-
4978	641210.84	2282790.02	Картометрический метод	0.1	-
4979	641189.33	2282795.29	Картометрический метод	0.1	-
4980	641187.76	2282796.47	Картометрический метод	0.1	-

2. Сведения о характерных точках границ объекта					
Обозначение характерных точек границ	Координаты, м		Метод определения координат характерной точки	Средняя квадратическая погрешность положения характерной точки (Mt), м	Описание обозначения точки на местности (при наличии)
	X	Y			
1	2	3	4	5	6
4981	641185.42	2282806.42	Картометрический метод	0.1	-
4982	641188.02	2282833.53	Картометрический метод	0.1	-
4983	641188.34	2282834.53	Картометрический метод	0.1	-
4984	641198.28	2282846.64	Картометрический метод	0.1	-
4985	641199.93	2282847.54	Картометрический метод	0.1	-
4986	641220.80	2282849.88	Картометрический метод	0.1	-
4987	641222.32	2282849.56	Картометрический метод	0.1	-
4988	641223.24	2282848.65	Картометрический метод	0.1	-
4989	641223.57	2282847.40	Картометрический метод	0.1	-
4990	641223.24	2282846.15	Картометрический метод	0.1	-
4991	641222.32	2282845.23	Картометрический метод	0.1	-
4992	641221.35	2282844.91	Картометрический метод	0.1	-
4993	641201.49	2282842.68	Картометрический метод	0.1	-
4994	641192.92	2282832.28	Картометрический метод	0.1	-
4995	641190.38	2282807.12	Картометрический метод	0.1	-
4996	641192.03	2282799.78	Картометрический метод	0.1	-
4997	641211.81	2282794.93	Картометрический метод	0.1	-
4998	641219.88	2282793.44	Картометрический метод	0.1	-
4999	641247.24	2282786.79	Картометрический метод	0.1	-
5000	641273.50	2282780.48	Картометрический метод	0.1	-
5001	641299.40	2282773.41	Картометрический метод	0.1	-
5002	641299.63	2282788.15	Картометрический метод	0.1	-
5003	641299.85	2282789.15	Картометрический метод	0.1	-
5004	641306.22	2282803.22	Картометрический метод	0.1	-
5005	641307.25	2282804.35	Картометрический метод	0.1	-

2. Сведения о характерных точках границ объекта					
Обозначение характерных точек границ	Координаты, м		Метод определения координат характерной точки	Средняя квадратическая погрешность положения характерной точки (Mt), м	Описание обозначения точки на местности (при наличии)
	X	Y			
1	2	3	4	5	6
5006	641308.50	2282804.69	Картометрический метод	0.1	-
5007	641309.75	2282804.35	Картометрический метод	0.1	-
5008	641310.66	2282803.44	Картометрический метод	0.1	-
5009	641311.00	2282802.19	Картометрический метод	0.1	-
5010	641310.77	2282801.15	Картометрический метод	0.1	-
5011	641304.62	2282787.56	Картометрический метод	0.1	-
5012	641304.38	2282772.06	Картометрический метод	0.1	-
5013	641330.20	2282765.16	Картометрический метод	0.1	-
5014	641361.42	2282761.90	Картометрический метод	0.1	-
5015	641380.50	2282755.75	Картометрический метод	0.1	-
5016	641394.88	2282751.06	Картометрический метод	0.1	-
5017	641427.94	2282885.80	Картометрический метод	0.1	-
5018	641432.64	2282911.06	Картометрический метод	0.1	-
5019	641423.90	2282912.96	Картометрический метод	0.1	-
5020	641417.89	2282914.31	Картометрический метод	0.1	-
5021	641416.60	2282915.17	Картометрический метод	0.1	-
5022	641415.56	2282915.37	Картометрический метод	0.1	-
5023	641416.14	2282918.91	Картометрический метод	0.1	-
5024	641417.19	2282918.91	Картометрический метод	0.1	-
5025	641418.44	2282919.25	Картометрический метод	0.1	-
5026	641424.97	2282917.84	Картометрический метод	0.1	-
5027	641433.68	2282915.95	Картометрический метод	0.1	-
5028	641451.15	2282989.24	Картометрический метод	0.1	-
5029	641452.04	2282992.95	Картометрический метод	0.1	-
5030	641457.18	2283014.51	Картометрический метод	0.1	-

2. Сведения о характерных точках границ объекта					
Обозначение характерных точек границ	Координаты, м		Метод определения координат характерной точки	Средняя квадратическая погрешность положения характерной точки (Mt), м	Описание обозначения точки на местности (при наличии)
	X	Y			
1	2	3	4	5	6
5031	641462.78	2283038.00	Картометрический метод	0.1	-
5032	641443.75	2283042.74	Картометрический метод	0.1	-
5033	641414.66	2283050.01	Картометрический метод	0.1	-
5034	641250.98	2283090.85	Картометрический метод	0.1	-
5035	641249.32	2283092.00	Картометрический метод	0.1	-
5036	641249.00	2283093.02	Картометрический метод	0.1	-
5037	641246.99	2283114.30	Картометрический метод	0.1	-
5038	641231.10	2283117.03	Картометрический метод	0.1	-
5039	641228.43	2283117.56	Картометрический метод	0.1	-
5040	641219.79	2283119.04	Картометрический метод	0.1	-
5041	641195.86	2283105.45	Картометрический метод	0.1	-
5042	641187.28	2283086.25	Картометрический метод	0.1	-
5043	641186.97	2283079.07	Картометрический метод	0.1	-
5044	641188.65	2283078.77	Картометрический метод	0.1	-
5045	641187.40	2283071.88	Картометрический метод	0.1	-
5046	641180.51	2283073.13	Картометрический метод	0.1	-
5047	641181.36	2283077.84	Картометрический метод	0.1	-
5048	641181.85	2283087.17	Картометрический метод	0.1	-
5049	641183.65	2283106.58	Картометрический метод	0.1	-
5050	641117.33	2283123.80	Картометрический метод	0.1	-
5051	641104.28	2283126.72	Картометрический метод	0.1	-
5052	641099.14	2283104.33	Картометрический метод	0.1	-
5053	641093.51	2283079.81	Картометрический метод	0.1	-
5054	641087.01	2283051.64	Картометрический метод	0.1	-
5055	641085.82	2283050.03	Картометрический метод	0.1	-

2. Сведения о характерных точках границ объекта

Обозначение характерных точек границ	Координаты, м		Метод определения координат характерной точки	Средняя квадратическая погрешность положения характерной точки (Mt), м	Описание обозначения точки на местности (при наличии)
	X	Y			
1	2	3	4	5	6
5056	641084.57	2283049.70	Картометрический метод	0.1	-
5057	641083.32	2283050.03	Картометрический метод	0.1	-
5058	641082.40	2283050.95	Картометрический метод	0.1	-
5059	641082.07	2283052.20	Картометрический метод	0.1	-
5060	641088.63	2283080.94	Картометрический метод	0.1	-
5061	641094.27	2283105.45	Картометрический метод	0.1	-
5062	641099.91	2283130.00	Картометрический метод	0.1	-
5063	641100.11	2283148.17	Картометрический метод	0.1	-
5064	641100.44	2283149.40	Картометрический метод	0.1	-
5065	641101.36	2283150.31	Картометрический метод	0.1	-
5066	641102.61	2283150.65	Картометрический метод	0.1	-
5067	641103.86	2283150.31	Картометрический метод	0.1	-
5068	641104.78	2283149.40	Картометрический метод	0.1	-
5069	641105.11	2283148.15	Картометрический метод	0.1	-
5070	641104.93	2283131.70	Картометрический метод	0.1	-
5071	641118.46	2283128.67	Картометрический метод	0.1	-
5072	641132.01	2283125.15	Картометрический метод	0.1	-
5073	641132.70	2283140.54	Картометрический метод	0.1	-
5074	641133.03	2283141.67	Картометрический метод	0.1	-
5075	641133.94	2283142.59	Картометрический метод	0.1	-
5076	641135.19	2283142.92	Картометрический метод	0.1	-
5077	641136.44	2283142.59	Картометрический метод	0.1	-
5078	641137.36	2283141.67	Картометрический метод	0.1	-
5079	641137.69	2283140.42	Картометрический метод	0.1	-
5080	641136.96	2283123.87	Картометрический метод	0.1	-

2. Сведения о характерных точках границ объекта					
Обозначение характерных точек границ	Координаты, м		Метод определения координат характерной точки	Средняя квадратическая погрешность положения характерной точки (Mt), м	Описание обозначения точки на местности (при наличии)
	X	Y			
1	2	3	4	5	6
5081	641184.74	2283111.47	Картометрический метод	0.1	-
5082	641190.27	2283127.20	Картометрический метод	0.1	-
5083	641191.38	2283128.54	Картометрический метод	0.1	-
5084	641192.63	2283128.87	Картометрический метод	0.1	-
5085	641193.88	2283128.54	Картометрический метод	0.1	-
5086	641194.80	2283127.62	Картометрический метод	0.1	-
5087	641195.13	2283126.37	Картометрический метод	0.1	-
5088	641188.80	2283107.93	Картометрический метод	0.1	-
5089	641188.15	2283100.91	Картометрический метод	0.1	-
5090	641191.57	2283108.46	Картометрический метод	0.1	-
5091	641192.60	2283109.59	Картометрический метод	0.1	-
5092	641217.90	2283124.13	Картометрический метод	0.1	-
5093	641219.15	2283124.46	Картометрический метод	0.1	-
5094	641229.34	2283122.48	Картометрический метод	0.1	-
5095	641247.38	2283119.40	Картометрический метод	0.1	-
5096	641258.53	2283169.41	Картометрический метод	0.1	-
5097	641264.70	2283197.04	Картометрический метод	0.1	-
5098	641283.88	2283277.91	Картометрический метод	0.1	-
5099	641287.51	2283292.97	Картометрический метод	0.1	-
5100	641300.73	2283347.69	Картометрический метод	0.1	-
5101	641301.61	2283351.35	Картометрический метод	0.1	-
5102	641308.21	2283364.66	Картометрический метод	0.1	-
5103	641314.75	2283388.51	Картометрический метод	0.1	-
5104	641315.16	2283389.97	Картометрический метод	0.1	-
5105	641320.71	2283410.24	Картометрический метод	0.1	-

2. Сведения о характерных точках границ объекта

Обозначение характерных точек границ	Координаты, м		Метод определения координат характерной точки	Средняя квадратическая погрешность положения характерной точки (Mt), м	Описание обозначения точки на местности (при наличии)
	X	Y			
1	2	3	4	5	6
5106	641313.83	2283412.14	Картометрический метод	0.1	-
5107	641309.75	2283408.15	Картометрический метод	0.1	-
5108	641305.47	2283390.73	Картометрический метод	0.1	-
5109	641298.59	2283362.71	Картометрический метод	0.1	-
5110	641294.51	2283346.11	Картометрический метод	0.1	-
5111	641288.52	2283321.77	Картометрический метод	0.1	-
5112	641284.43	2283305.10	Картометрический метод	0.1	-
5113	641278.27	2283280.05	Картометрический метод	0.1	-
5114	641271.21	2283251.32	Картометрический метод	0.1	-
5115	641264.83	2283225.32	Картометрический метод	0.1	-
5116	641258.30	2283198.74	Картометрический метод	0.1	-
5117	641253.01	2283177.21	Картометрический метод	0.1	-
5118	641246.87	2283165.26	Картометрический метод	0.1	-
5119	641245.91	2283164.24	Картометрический метод	0.1	-
5120	641244.66	2283163.91	Картометрический метод	0.1	-
5121	641217.69	2283170.08	Картометрический метод	0.1	-
5122	641191.48	2283176.14	Картометрический метод	0.1	-
5123	641165.18	2283182.23	Картометрический метод	0.1	-
5124	641139.85	2283188.09	Картометрический метод	0.1	-
5125	641111.59	2283194.62	Картометрический метод	0.1	-
5126	641109.99	2283195.81	Картометрический метод	0.1	-
5127	641109.66	2283197.06	Картометрический метод	0.1	-
5128	641109.99	2283198.31	Картометрический метод	0.1	-
5129	641110.91	2283199.23	Картометрический метод	0.1	-
5130	641112.16	2283199.56	Картометрический метод	0.1	-

2. Сведения о характерных точках границ объекта					
Обозначение характерных точек границ	Координаты, м		Метод определения координат характерной точки	Средняя квадратическая погрешность положения характерной точки (Mt), м	Описание обозначения точки на местности (при наличии)
	X	Y			
1	2	3	4	5	6
5131	641140.97	2283192.96	Картометрический метод	0.1	-
5132	641166.30	2283187.10	Картометрический метод	0.1	-
5133	641192.61	2283181.02	Картометрический метод	0.1	-
5134	641214.16	2283176.03	Картометрический метод	0.1	-
5135	641208.58	2283190.02	Картометрический метод	0.1	-
5136	641208.74	2283192.20	Картометрический метод	0.1	-
5137	641209.66	2283193.12	Картометрический метод	0.1	-
5138	641210.91	2283193.45	Картометрический метод	0.1	-
5139	641212.16	2283193.12	Картометрический метод	0.1	-
5140	641213.07	2283192.20	Картометрический метод	0.1	-
5141	641220.09	2283174.66	Картометрический метод	0.1	-
5142	641243.33	2283169.28	Картометрический метод	0.1	-
5143	641248.22	2283178.70	Картометрический метод	0.1	-
5144	641253.44	2283199.94	Картометрический метод	0.1	-
5145	641259.97	2283226.52	Картометрический метод	0.1	-
5146	641266.18	2283251.78	Картометрический метод	0.1	-
5147	641246.60	2283256.57	Картометрический метод	0.1	-
5148	641225.23	2283261.79	Картометрический метод	0.1	-
5149	641198.03	2283268.44	Картометрический метод	0.1	-
5150	641173.75	2283274.37	Картометрический метод	0.1	-
5151	641145.58	2283281.26	Картометрический метод	0.1	-
5152	641117.40	2283288.14	Картометрический метод	0.1	-
5153	641095.91	2283293.39	Картометрический метод	0.1	-
5154	641090.74	2283269.51	Картометрический метод	0.1	-
5155	641085.02	2283243.13	Картометрический метод	0.1	-

2. Сведения о характерных точках границ объекта					
Обозначение характерных точек границ	Координаты, м		Метод определения координат характерной точки	Средняя квадратическая погрешность положения характерной точки (Mt), м	Описание обозначения точки на местности (при наличии)
	X	Y			
1	2	3	4	5	6
5156	641079.30	2283216.74	Картометрический метод	0.1	-
5157	641078.11	2283215.10	Картометрический метод	0.1	-
5158	641076.86	2283214.77	Картометрический метод	0.1	-
5159	641075.61	2283215.10	Картометрический метод	0.1	-
5160	641074.69	2283216.02	Картометрический метод	0.1	-
5161	641074.36	2283217.27	Картометрический метод	0.1	-
5162	641080.13	2283244.18	Картометрический метод	0.1	-
5163	641085.85	2283270.57	Картометрический метод	0.1	-
5164	641091.57	2283296.96	Картометрический метод	0.1	-
5165	641097.29	2283323.34	Картометрический метод	0.1	-
5166	641098.49	2283324.98	Картометрический метод	0.1	-
5167	641099.74	2283325.32	Картометрический метод	0.1	-
5168	641100.99	2283324.98	Картометрический метод	0.1	-
5169	641101.90	2283324.07	Картометрический метод	0.1	-
5170	641102.24	2283322.82	Картометрический метод	0.1	-
5171	641096.97	2283298.28	Картометрический метод	0.1	-
5172	641116.36	2283293.54	Картометрический метод	0.1	-
5173	641121.18	2283307.83	Картометрический метод	0.1	-
5174	641122.30	2283309.20	Картометрический метод	0.1	-
5175	641123.55	2283309.53	Картометрический метод	0.1	-
5176	641124.80	2283309.20	Картометрический метод	0.1	-
5177	641125.72	2283308.28	Картометрический метод	0.1	-
5178	641126.05	2283307.03	Картометрический метод	0.1	-
5179	641121.23	2283292.35	Картометрический метод	0.1	-
5180	641145.15	2283286.51	Картометрический метод	0.1	-

2. Сведения о характерных точках границ объекта					
Обозначение характерных точек границ	Координаты, м		Метод определения координат характерной точки	Средняя квадратическая погрешность положения характерной точки (Mt), м	Описание обозначения точки на местности (при наличии)
	X	Y			
1	2	3	4	5	6
5181	641152.88	2283296.95	Картометрический метод	0.1	-
5182	641153.64	2283297.63	Картометрический метод	0.1	-
5183	641154.89	2283297.96	Картометрический метод	0.1	-
5184	641156.14	2283297.63	Картометрический метод	0.1	-
5185	641157.05	2283296.71	Картометрический метод	0.1	-
5186	641157.39	2283295.46	Картометрический метод	0.1	-
5187	641157.05	2283294.21	Картометрический метод	0.1	-
5188	641150.42	2283285.22	Картометрический метод	0.1	-
5189	641174.93	2283279.23	Картометрический метод	0.1	-
5190	641196.93	2283273.85	Картометрический метод	0.1	-
5191	641200.49	2283285.38	Картометрический метод	0.1	-
5192	641201.63	2283286.81	Картометрический метод	0.1	-
5193	641202.88	2283287.15	Картометрический метод	0.1	-
5194	641204.13	2283286.81	Картометрический метод	0.1	-
5195	641205.05	2283285.90	Картометрический метод	0.1	-
5196	641205.38	2283284.65	Картометрический метод	0.1	-
5197	641201.80	2283272.66	Картометрический метод	0.1	-
5198	641226.42	2283266.65	Картометрический метод	0.1	-
5199	641243.98	2283262.35	Картометрический метод	0.1	-
5200	641241.60	2283274.37	Картометрический метод	0.1	-
5201	641241.89	2283276.11	Картометрический метод	0.1	-
5202	641242.81	2283277.02	Картометрический метод	0.1	-
5203	641244.06	2283277.36	Картометрический метод	0.1	-
5204	641245.31	2283277.02	Картометрический метод	0.1	-
5205	641246.22	2283276.11	Картометрический метод	0.1	-

2. Сведения о характерных точках границ объекта					
Обозначение характерных точек границ	Координаты, м		Метод определения координат характерной точки	Средняя квадратическая погрешность положения характерной точки (Mt), м	Описание обозначения точки на местности (при наличии)
	X	Y			
1	2	3	4	5	6
5206	641249.34	2283261.04	Картометрический метод	0.1	-
5207	641267.37	2283256.64	Картометрический метод	0.1	-
5208	641273.42	2283281.24	Картометрический метод	0.1	-
5209	641279.57	2283306.29	Картометрический метод	0.1	-
5210	641283.67	2283322.96	Картометрический метод	0.1	-
5211	641289.65	2283347.31	Картометрический метод	0.1	-
5212	641293.73	2283363.91	Картометрический метод	0.1	-
5213	641300.61	2283391.92	Картометрический метод	0.1	-
5214	641305.06	2283410.04	Картометрический метод	0.1	-
5215	641305.74	2283411.23	Картометрический метод	0.1	-
5216	641308.26	2283413.69	Картометрический метод	0.1	-
5217	641301.85	2283415.46	Картометрический метод	0.1	-
5218	641291.68	2283417.89	Картометрический метод	0.1	-
5219	641153.19	2283450.30	Картометрический метод	0.1	-
5220	641151.75	2283451.33	Картометрический метод	0.1	-
5221	641136.77	2283463.44	Картометрический метод	0.1	-
5222	641130.29	2283452.04	Картометрический метод	0.1	-
5223	641125.82	2283430.89	Картометрический метод	0.1	-
5224	641122.14	2283413.69	Картометрический метод	0.1	-
5225	641145.99	2283407.72	Картометрический метод	0.1	-
5226	641168.65	2283402.05	Картометрический метод	0.1	-
5227	641185.46	2283393.21	Картометрический метод	0.1	-
5228	641198.55	2283380.50	Картометрический метод	0.1	-
5229	641212.93	2283374.32	Картометрический метод	0.1	-
5230	641214.11	2283373.28	Картометрический метод	0.1	-

2. Сведения о характерных точках границ объекта					
Обозначение характерных точек границ	Координаты, м		Метод определения координат характерной точки	Средняя квадратическая погрешность положения характерной точки (Mt), м	Описание обозначения точки на местности (при наличии)
	X	Y			
1	2	3	4	5	6
5231	641214.44	2283372.03	Картометрический метод	0.1	-
5232	641214.11	2283370.78	Картометрический метод	0.1	-
5233	641213.19	2283369.86	Картометрический метод	0.1	-
5234	641211.94	2283369.53	Картометрический метод	0.1	-
5235	641210.95	2283369.73	Картометрический метод	0.1	-
5236	641196.15	2283376.09	Картометрический метод	0.1	-
5237	641182.80	2283388.96	Картометрический метод	0.1	-
5238	641167.14	2283397.27	Картометрический метод	0.1	-
5239	641144.78	2283402.87	Картометрический метод	0.1	-
5240	641121.10	2283408.80	Картометрический метод	0.1	-
5241	641113.33	2283372.43	Картометрический метод	0.1	-
5242	641127.16	2283369.70	Картометрический метод	0.1	-
5243	641128.84	2283368.50	Картометрический метод	0.1	-
5244	641129.18	2283367.25	Картометрический метод	0.1	-
5245	641128.84	2283366.00	Картометрический метод	0.1	-
5246	641127.93	2283365.08	Картометрический метод	0.1	-
5247	641126.68	2283364.75	Картометрический метод	0.1	-
5248	641109.87	2283368.02	Картометрический метод	0.1	-
5249	641108.19	2283369.23	Картометрический метод	0.1	-
5250	641107.86	2283370.48	Картометрический метод	0.1	-
5251	641116.75	2283412.38	Картометрический метод	0.1	-
5252	641120.92	2283431.93	Картометрический метод	0.1	-
5253	641125.48	2283453.45	Картометрический метод	0.1	-
5254	641132.17	2283465.46	Картометрический метод	0.1	-
5255	641126.34	2283466.85	Картометрический метод	0.1	-

2. Сведения о характерных точках границ объекта					
Обозначение характерных точек границ	Координаты, м		Метод определения координат характерной точки	Средняя квадратическая погрешность положения характерной точки (Mt), м	Описание обозначения точки на местности (при наличии)
	X	Y			
1	2	3	4	5	6
5256	640916.21	2283517.12	Картометрический метод	0.1	-
4703	640900.96	2283520.86	Картометрический метод	0.1	-
5257	642004.43	2283837.33	Картометрический метод	0.1	-
5258	641984.83	2283834.88	Картометрический метод	0.1	-
5259	641983.80	2283834.45	Картометрический метод	0.1	-
5260	641978.15	2283833.69	Картометрический метод	0.1	-
5261	641959.21	2283769.72	Картометрический метод	0.1	-
5262	642054.52	2283741.84	Картометрический метод	0.1	-
5263	642055.24	2283745.66	Картометрический метод	0.1	-
5264	642056.44	2283747.36	Картометрический метод	0.1	-
5265	642057.69	2283747.69	Картометрический метод	0.1	-
5266	642058.94	2283747.36	Картометрический метод	0.1	-
5267	642059.86	2283746.44	Картометрический метод	0.1	-
5268	642060.19	2283745.19	Картометрический метод	0.1	-
5269	642059.34	2283740.43	Картометрический метод	0.1	-
5270	642135.87	2283718.04	Картометрический метод	0.1	-
5271	642137.33	2283716.89	Картометрический метод	0.1	-
5272	642137.67	2283715.64	Картометрический метод	0.1	-
5273	642137.33	2283714.39	Картометрический метод	0.1	-
5274	642136.42	2283713.47	Картометрический метод	0.1	-
5275	642135.17	2283713.14	Картометрический метод	0.1	-
5276	642055.76	2283736.27	Картометрический метод	0.1	-
5277	641957.69	2283764.96	Картометрический метод	0.1	-
5278	641944.18	2283725.73	Картометрический метод	0.1	-
5279	642035.18	2283694.04	Картометрический метод	0.1	-

2. Сведения о характерных точках границ объекта					
Обозначение характерных точек границ	Координаты, м		Метод определения координат характерной точки	Средняя квадратическая погрешность положения характерной точки (Mt), м	Описание обозначения точки на местности (при наличии)
	X	Y			
1	2	3	4	5	6
5280	642037.12	2283702.49	Картометрический метод	0.1	-
5281	642038.31	2283704.10	Картометрический метод	0.1	-
5282	642039.56	2283704.43	Картометрический метод	0.1	-
5283	642040.81	2283704.10	Картометрический метод	0.1	-
5284	642041.72	2283703.18	Картометрический метод	0.1	-
5285	642042.06	2283701.93	Картометрический метод	0.1	-
5286	642039.93	2283692.39	Картометрический метод	0.1	-
5287	642062.98	2283684.36	Картометрический метод	0.1	-
5288	642069.81	2283689.64	Картометрический метод	0.1	-
5289	642071.35	2283690.17	Картометрический метод	0.1	-
5290	642072.60	2283689.83	Картометрический метод	0.1	-
5291	642073.51	2283688.92	Картометрический метод	0.1	-
5292	642073.85	2283687.67	Картометрический метод	0.1	-
5293	642073.51	2283686.42	Картометрический метод	0.1	-
5294	642068.62	2283682.39	Картометрический метод	0.1	-
5295	642113.25	2283666.85	Картометрический метод	0.1	-
5296	642116.47	2283672.74	Картометрический метод	0.1	-
5297	642117.41	2283673.71	Картометрический метод	0.1	-
5298	642118.66	2283674.05	Картометрический метод	0.1	-
5299	642119.91	2283673.71	Картометрический метод	0.1	-
5300	642120.83	2283672.80	Картометрический метод	0.1	-
5301	642121.16	2283671.55	Картометрический метод	0.1	-
5302	642120.85	2283670.35	Картометрический метод	0.1	-
5303	642118.04	2283665.18	Картометрический метод	0.1	-
5304	642137.74	2283658.32	Картометрический метод	0.1	-

2. Сведения о характерных точках границ объекта					
Обозначение характерных точек границ	Координаты, м		Метод определения координат характерной точки	Средняя квадратическая погрешность положения характерной точки (Mt), м	Описание обозначения точки на местности (при наличии)
	X	Y			
1	2	3	4	5	6
5305	642138.55	2283664.19	Картометрический метод	0.1	-
5306	642139.78	2283666.01	Картометрический метод	0.1	-
5307	642141.03	2283666.34	Картометрический метод	0.1	-
5308	642142.28	2283666.01	Картометрический метод	0.1	-
5309	642143.20	2283665.09	Картометрический метод	0.1	-
5310	642143.53	2283663.84	Картометрический метод	0.1	-
5311	642142.27	2283654.61	Картометрический метод	0.1	-
5312	642141.04	2283652.79	Картометрический метод	0.1	-
5313	642139.79	2283652.46	Картометрический метод	0.1	-
5314	641941.47	2283721.38	Картометрический метод	0.1	-
5315	641937.77	2283717.55	Картометрический метод	0.1	-
5316	641917.28	2283655.90	Картометрический метод	0.1	-
5317	641927.28	2283643.59	Картометрический метод	0.1	-
5318	641950.14	2283636.87	Картометрический метод	0.1	-
5319	641959.84	2283642.62	Картометрический метод	0.1	-
5320	641961.12	2283642.97	Картометрический метод	0.1	-
5321	641962.37	2283642.63	Картометрический метод	0.1	-
5322	641963.28	2283641.72	Картометрический метод	0.1	-
5323	641963.62	2283640.47	Картометрический метод	0.1	-
5324	641963.28	2283639.22	Картометрический метод	0.1	-
5325	641962.39	2283638.31	Картометрический метод	0.1	-
5326	641956.70	2283634.95	Картометрический метод	0.1	-
5327	641993.31	2283624.18	Картометрический метод	0.1	-
5328	642131.20	2283586.74	Картометрический метод	0.1	-
5329	642174.54	2283573.21	Картометрический метод	0.1	-

2. Сведения о характерных точках границ объекта					
Обозначение характерных точек границ	Координаты, м		Метод определения координат характерной точки	Средняя квадратическая погрешность положения характерной точки (Mt), м	Описание обозначения точки на местности (при наличии)
	X	Y			
1	2	3	4	5	6
5330	642181.67	2283576.73	Картометрический метод	0.1	-
5331	642184.85	2283578.78	Картометрический метод	0.1	-
5332	642187.84	2283586.66	Картометрический метод	0.1	-
5333	642206.64	2283725.06	Картометрический метод	0.1	-
5334	642201.98	2283782.53	Картометрический метод	0.1	-
5335	642181.98	2283788.01	Картометрический метод	0.1	-
5336	642092.52	2283812.50	Картометрический метод	0.1	-
5337	642048.19	2283824.71	Картометрический метод	0.1	-
5257	642004.43	2283837.33	Картометрический метод	0.1	-
5338	641457.15	2283987.28	Картометрический метод	0.1	-
5339	641452.22	2283986.15	Картометрический метод	0.1	-
5340	641440.01	2283952.65	Картометрический метод	0.1	-
5341	641433.08	2283883.58	Картометрический метод	0.1	-
5342	641436.90	2283881.00	Картометрический метод	0.1	-
5343	641437.66	2283880.17	Картометрический метод	0.1	-
5344	641438.85	2283879.22	Картометрический метод	0.1	-
5345	641440.26	2283876.96	Картометрический метод	0.1	-
5346	641468.13	2283869.31	Картометрический метод	0.1	-
5347	641489.36	2283863.56	Картометрический метод	0.1	-
5348	641499.91	2283868.23	Картометрический метод	0.1	-
5349	641500.93	2283868.44	Картометрический метод	0.1	-
5350	641502.18	2283868.11	Картометрический метод	0.1	-
5351	641503.09	2283867.19	Картометрический метод	0.1	-
5352	641503.43	2283865.94	Картометрический метод	0.1	-
5353	641503.09	2283864.69	Картометрический метод	0.1	-

2. Сведения о характерных точках границ объекта					
Обозначение характерных точек границ	Координаты, м		Метод определения координат характерной точки	Средняя квадратическая погрешность положения характерной точки (Mt), м	Описание обозначения точки на местности (при наличии)
	X	Y			
1	2	3	4	5	6
5354	641502.18	2283863.77	Картометрический метод	0.1	-
5355	641497.03	2283861.48	Картометрический метод	0.1	-
5356	641593.71	2283835.29	Картометрический метод	0.1	-
5357	641740.01	2283794.05	Картометрический метод	0.1	-
5358	641743.27	2283800.22	Картометрический метод	0.1	-
5359	641744.24	2283801.22	Картометрический метод	0.1	-
5360	641745.49	2283801.56	Картометрический метод	0.1	-
5361	641746.74	2283801.22	Картометрический метод	0.1	-
5362	641747.65	2283800.31	Картометрический метод	0.1	-
5363	641747.99	2283799.06	Картометрический метод	0.1	-
5364	641747.70	2283797.89	Картометрический метод	0.1	-
5365	641744.94	2283792.66	Картометрический метод	0.1	-
5366	641914.24	2283744.94	Картометрический метод	0.1	-
5367	641915.73	2283743.79	Картометрический метод	0.1	-
5368	641916.06	2283742.54	Картометрический метод	0.1	-
5369	641915.73	2283741.29	Картометрический метод	0.1	-
5370	641914.81	2283740.37	Картометрический метод	0.1	-
5371	641913.56	2283740.04	Картометрический метод	0.1	-
5372	641740.60	2283788.69	Картометрический метод	0.1	-
5373	641592.39	2283830.47	Картометрический метод	0.1	-
5374	641466.82	2283864.49	Картометрический метод	0.1	-
5375	641443.72	2283870.82	Картометрический метод	0.1	-
5376	641453.18	2283854.80	Картометрический метод	0.1	-
5377	641737.33	2283779.90	Картометрический метод	0.1	-
5378	641898.16	2283734.27	Картометрический метод	0.1	-

2. Сведения о характерных точках границ объекта					
Обозначение характерных точек границ	Координаты, м		Метод определения координат характерной точки	Средняя квадратическая погрешность положения характерной точки (Mt), м	Описание обозначения точки на местности (при наличии)
	X	Y			
1	2	3	4	5	6
5379	641899.65	2283733.12	Картометрический метод	0.1	-
5380	641899.98	2283731.87	Картометрический метод	0.1	-
5381	641899.65	2283730.62	Картометрический метод	0.1	-
5382	641898.73	2283729.70	Картометрический метод	0.1	-
5383	641897.48	2283729.37	Картометрический метод	0.1	-
5384	641736.04	2283775.07	Картометрический метод	0.1	-
5385	641645.91	2283798.83	Картометрический метод	0.1	-
5386	641628.99	2283727.58	Картометрический метод	0.1	-
5387	641633.43	2283716.92	Картометрический метод	0.1	-
5388	641633.29	2283714.71	Картометрический метод	0.1	-
5389	641632.38	2283713.79	Картометрический метод	0.1	-
5390	641631.13	2283713.46	Картометрический метод	0.1	-
5391	641629.88	2283713.79	Картометрический метод	0.1	-
5392	641628.96	2283714.71	Картометрический метод	0.1	-
5393	641624.06	2283726.41	Картометрический метод	0.1	-
5394	641623.94	2283727.95	Картометрический метод	0.1	-
5395	641641.07	2283800.10	Картометрический метод	0.1	-
5396	641450.91	2283850.23	Картометрический метод	0.1	-
5397	641449.39	2283851.37	Картометрический метод	0.1	-
5398	641436.35	2283873.48	Картометрический метод	0.1	-
5399	641435.50	2283874.54	Картометрический метод	0.1	-
5400	641434.23	2283873.60	Картометрический метод	0.1	-
5401	641424.08	2283860.47	Картометрический метод	0.1	-
5402	641395.57	2283753.79	Картометрический метод	0.1	-
5403	641394.39	2283733.14	Картометрический метод	0.1	-

2. Сведения о характерных точках границ объекта					
Обозначение характерных точек границ	Координаты, м		Метод определения координат характерной точки	Средняя квадратическая погрешность положения характерной точки (Mt), м	Описание обозначения точки на местности (при наличии)
	X	Y			
1	2	3	4	5	6
5404	641554.47	2283690.37	Картометрический метод	0.1	-
5405	641551.05	2283703.66	Картометрический метод	0.1	-
5406	641551.31	2283705.53	Картометрический метод	0.1	-
5407	641552.23	2283706.45	Картометрический метод	0.1	-
5408	641553.48	2283706.78	Картометрический метод	0.1	-
5409	641554.73	2283706.45	Картометрический метод	0.1	-
5410	641555.64	2283705.53	Картометрический метод	0.1	-
5411	641560.01	2283688.89	Картометрический метод	0.1	-
5412	641886.11	2283601.76	Картометрический метод	0.1	-
5413	641887.63	2283600.59	Картометрический метод	0.1	-
5414	641887.96	2283599.34	Картометрический метод	0.1	-
5415	641887.63	2283598.09	Картометрический метод	0.1	-
5416	641886.71	2283597.17	Картометрический метод	0.1	-
5417	641885.46	2283596.84	Картометрический метод	0.1	-
5418	641557.30	2283684.43	Картометрический метод	0.1	-
5419	641394.08	2283728.05	Картометрический метод	0.1	-
5420	641393.71	2283721.29	Картометрический метод	0.1	-
5421	641701.75	2283638.15	Картометрический метод	0.1	-
5422	641826.24	2283604.33	Картометрический метод	0.1	-
5423	641827.75	2283603.17	Картометрический метод	0.1	-
5424	641828.09	2283601.92	Картометрический метод	0.1	-
5425	641827.75	2283600.67	Картометрический метод	0.1	-
5426	641826.84	2283599.75	Картометрический метод	0.1	-
5427	641825.59	2283599.42	Картометрический метод	0.1	-
5428	641700.44	2283633.32	Картометрический метод	0.1	-

2. Сведения о характерных точках границ объекта					
Обозначение характерных точек границ	Координаты, м		Метод определения координат характерной точки	Средняя квадратическая погрешность положения характерной точки (Mt), м	Описание обозначения точки на местности (при наличии)
	X	Y			
1	2	3	4	5	6
5429	641390.46	2283716.99	Картометрический метод	0.1	-
5430	641388.94	2283718.15	Картометрический метод	0.1	-
5431	641388.61	2283719.40	Картометрический метод	0.1	-
5432	641390.48	2283754.29	Картометрический метод	0.1	-
5433	641419.28	2283862.29	Картометрический метод	0.1	-
5434	641429.08	2283875.62	Картометрический метод	0.1	-
5435	641427.99	2283875.71	Картометрический метод	0.1	-
5436	641414.64	2283879.06	Картометрический метод	0.1	-
5437	641382.73	2283733.58	Картометрический метод	0.1	-
5438	641367.08	2283661.28	Картометрический метод	0.1	-
5439	641373.93	2283650.34	Картометрический метод	0.1	-
5440	641591.71	2283603.53	Картометрический метод	0.1	-
5441	641593.35	2283602.34	Картометрический метод	0.1	-
5442	641597.17	2283592.14	Картометрический метод	0.1	-
5443	641597.25	2283590.65	Картометрический метод	0.1	-
5444	641582.12	2283531.27	Картометрический метод	0.1	-
5445	641580.95	2283529.72	Картометрический метод	0.1	-
5446	641579.70	2283529.38	Картометрический метод	0.1	-
5447	641528.69	2283542.30	Картометрический метод	0.1	-
5448	641527.14	2283543.47	Картометрический метод	0.1	-
5449	641526.81	2283544.72	Картометрический метод	0.1	-
5450	641527.14	2283545.97	Картометрический метод	0.1	-
5451	641528.06	2283546.89	Картометрический метод	0.1	-
5452	641529.31	2283547.22	Картометрический метод	0.1	-
5453	641577.89	2283534.92	Картометрический метод	0.1	-

2. Сведения о характерных точках границ объекта

Обозначение характерных точек границ	Координаты, м		Метод определения координат характерной точки	Средняя квадратическая погрешность положения характерной точки (Mt), м	Описание обозначения точки на местности (при наличии)
	X	Y			
1	2	3	4	5	6
5454	641592.21	2283591.13	Картометрический метод	0.1	-
5455	641589.31	2283598.93	Картометрический метод	0.1	-
5456	641374.26	2283645.16	Картометрический метод	0.1	-
5457	641370.34	2283627.98	Картометрический метод	0.1	-
5458	641365.86	2283608.49	Картометрический метод	0.1	-
5459	641364.67	2283606.88	Картометрический метод	0.1	-
5460	641363.42	2283606.55	Картометрический метод	0.1	-
5461	641362.17	2283606.88	Картометрический метод	0.1	-
5462	641361.25	2283607.80	Картометрический метод	0.1	-
5463	641360.92	2283609.05	Картометрический метод	0.1	-
5464	641365.46	2283629.10	Картометрический метод	0.1	-
5465	641369.71	2283647.67	Картометрический метод	0.1	-
5466	641363.69	2283657.27	Картометрический метод	0.1	-
5467	641350.18	2283647.99	Картометрический метод	0.1	-
5468	641349.22	2283647.60	Картометрический метод	0.1	-
5469	641334.48	2283644.81	Картометрический метод	0.1	-
5470	641332.77	2283645.10	Картометрический метод	0.1	-
5471	641331.85	2283646.02	Картометрический метод	0.1	-
5472	641331.52	2283647.27	Картометрический метод	0.1	-
5473	641331.85	2283648.52	Картометрический метод	0.1	-
5474	641332.77	2283649.43	Картометрический метод	0.1	-
5475	641347.78	2283652.41	Картометрический метод	0.1	-
5476	641362.19	2283662.31	Картометрический метод	0.1	-
5477	641377.34	2283732.30	Картометрический метод	0.1	-
5478	641355.47	2283738.03	Картометрический метод	0.1	-

2. Сведения о характерных точках границ объекта					
Обозначение характерных точек границ	Координаты, м		Метод определения координат характерной точки	Средняя квадратическая погрешность положения характерной точки (Mt), м	Описание обозначения точки на местности (при наличии)
	X	Y			
1	2	3	4	5	6
5479	641353.93	2283739.20	Картометрический метод	0.1	-
5480	641353.60	2283740.45	Картометрический метод	0.1	-
5481	641353.93	2283741.70	Картометрический метод	0.1	-
5482	641354.85	2283742.62	Картометрический метод	0.1	-
5483	641356.10	2283742.95	Картометрический метод	0.1	-
5484	641378.40	2283737.19	Картометрический метод	0.1	-
5485	641394.47	2283810.45	Картометрический метод	0.1	-
5486	641271.48	2283841.10	Картометрический метод	0.1	-
5487	641269.91	2283842.28	Картометрический метод	0.1	-
5488	641269.58	2283843.53	Картометрический метод	0.1	-
5489	641269.91	2283844.78	Картометрический метод	0.1	-
5490	641270.83	2283845.69	Картометрический метод	0.1	-
5491	641272.08	2283846.03	Картометрический метод	0.1	-
5492	641395.54	2283815.33	Картометрический метод	0.1	-
5493	641409.87	2283880.66	Картометрический метод	0.1	-
5494	641386.49	2283886.35	Картометрический метод	0.1	-
5495	641380.43	2283871.91	Картометрический метод	0.1	-
5496	641379.38	2283870.71	Картометрический метод	0.1	-
5497	641378.13	2283870.38	Картометрический метод	0.1	-
5498	641376.88	2283870.71	Картометрический метод	0.1	-
5499	641375.96	2283871.63	Картометрический метод	0.1	-
5500	641375.63	2283872.88	Картометрический метод	0.1	-
5501	641381.57	2283887.54	Картометрический метод	0.1	-
5502	641360.09	2283892.76	Картометрический метод	0.1	-
5503	641357.26	2283877.20	Картометрический метод	0.1	-

2. Сведения о характерных точках границ объекта					
Обозначение характерных точек границ	Координаты, м		Метод определения координат характерной точки	Средняя квадратическая погрешность положения характерной точки (Mt), м	Описание обозначения точки на местности (при наличии)
	X	Y			
1	2	3	4	5	6
5504	641356.06	2283875.48	Картометрический метод	0.1	-
5505	641354.81	2283875.15	Картометрический метод	0.1	-
5506	641353.56	2283875.48	Картометрический метод	0.1	-
5507	641352.64	2283876.40	Картометрический метод	0.1	-
5508	641352.31	2283877.65	Картометрический метод	0.1	-
5509	641355.22	2283893.95	Картометрический метод	0.1	-
5510	641256.71	2283917.89	Картометрический метод	0.1	-
5511	641257.41	2283908.57	Картометрический метод	0.1	-
5512	641233.46	2283807.23	Картометрический метод	0.1	-
5513	641205.17	2283683.13	Картометрический метод	0.1	-
5514	641208.65	2283682.15	Картометрический метод	0.1	-
5515	641210.14	2283681.00	Картометрический метод	0.1	-
5516	641210.48	2283679.75	Картометрический метод	0.1	-
5517	641210.14	2283678.50	Картометрический метод	0.1	-
5518	641209.23	2283677.58	Картометрический метод	0.1	-
5519	641203.44	2283675.50	Картометрический метод	0.1	-
5520	641195.83	2283640.61	Картометрический метод	0.1	-
5521	641191.92	2283620.61	Картометрический метод	0.1	-
5522	641209.10	2283617.81	Картометрический метод	0.1	-
5523	641228.85	2283614.60	Картометрический метод	0.1	-
5524	641230.62	2283613.38	Картометрический метод	0.1	-
5525	641230.95	2283612.13	Картометрический метод	0.1	-
5526	641230.62	2283610.88	Картометрический метод	0.1	-
5527	641229.70	2283609.97	Картометрический метод	0.1	-
5528	641228.45	2283609.63	Картометрический метод	0.1	-

2. Сведения о характерных точках границ объекта					
Обозначение характерных точек границ	Координаты, м		Метод определения координат характерной точки	Средняя квадратическая погрешность положения характерной точки (Mt), м	Описание обозначения точки на местности (при наличии)
	X	Y			
1	2	3	4	5	6
5529	641208.30	2283612.88	Картометрический метод	0.1	-
5530	641190.90	2283615.71	Картометрический метод	0.1	-
5531	641174.67	2283541.70	Картометрический метод	0.1	-
5532	641178.07	2283540.77	Картометрический метод	0.1	-
5533	641277.89	2283511.97	Картометрический метод	0.1	-
5534	641279.36	2283510.82	Картометрический метод	0.1	-
5535	641279.69	2283509.57	Картометрический метод	0.1	-
5536	641279.36	2283508.32	Картометрический метод	0.1	-
5537	641278.44	2283507.40	Картометрический метод	0.1	-
5538	641277.19	2283507.07	Картометрический метод	0.1	-
5539	641176.74	2283535.95	Картометрический метод	0.1	-
5540	641173.59	2283536.81	Картометрический метод	0.1	-
5541	641172.98	2283534.00	Картометрический метод	0.1	-
5542	641158.91	2283473.07	Картометрический метод	0.1	-
5543	641256.01	2283450.08	Картометрический метод	0.1	-
5544	641282.37	2283443.84	Картометрический метод	0.1	-
5545	641307.47	2283437.90	Картометрический метод	0.1	-
5546	641315.70	2283435.95	Картометрический метод	0.1	-
5547	641326.92	2283433.03	Картометрический метод	0.1	-
5548	641328.45	2283431.86	Картометрический метод	0.1	-
5549	641329.16	2283432.62	Картометрический метод	0.1	-
5550	641332.15	2283431.75	Картометрический метод	0.1	-
5551	641333.38	2283431.56	Картометрический метод	0.1	-
5552	641334.64	2283431.04	Картометрический метод	0.1	-
5553	641339.77	2283428.54	Картометрический метод	0.1	-

2. Сведения о характерных точках границ объекта					
Обозначение характерных точек границ	Координаты, м		Метод определения координат характерной точки	Средняя квадратическая погрешность положения характерной точки (Mt), м	Описание обозначения точки на местности (при наличии)
	X	Y			
1	2	3	4	5	6
5554	641349.85	2283423.35	Картометрический метод	0.1	-
5555	641355.48	2283420.58	Картометрический метод	0.1	-
5556	641399.94	2283409.91	Картометрический метод	0.1	-
5557	641418.04	2283405.57	Картометрический метод	0.1	-
5558	641431.33	2283402.38	Картометрический метод	0.1	-
5559	641536.49	2283377.16	Картометрический метод	0.1	-
5560	641556.49	2283372.29	Картометрический метод	0.1	-
5561	641555.71	2283375.36	Картометрический метод	0.1	-
5562	641553.96	2283382.21	Картометрический метод	0.1	-
5563	641553.95	2283383.40	Картометрический метод	0.1	-
5564	641560.30	2283410.67	Картометрический метод	0.1	-
5565	641566.65	2283437.94	Картометрический метод	0.1	-
5566	641567.23	2283439.06	Картометрический метод	0.1	-
5567	641577.69	2283450.57	Картометрический метод	0.1	-
5568	641579.55	2283451.39	Картометрический метод	0.1	-
5569	641580.80	2283451.06	Картометрический метод	0.1	-
5570	641581.71	2283450.14	Картометрический метод	0.1	-
5571	641582.05	2283448.89	Картометрический метод	0.1	-
5572	641581.71	2283447.64	Картометрический метод	0.1	-
5573	641571.37	2283436.17	Картометрический метод	0.1	-
5574	641565.17	2283409.54	Картометрический метод	0.1	-
5575	641558.96	2283382.86	Картометрический метод	0.1	-
5576	641560.55	2283376.60	Картометрический метод	0.1	-
5577	641561.99	2283370.94	Картометрический метод	0.1	-
5578	641587.69	2283364.54	Картометрический метод	0.1	-

2. Сведения о характерных точках границ объекта					
Обозначение характерных точек границ	Координаты, м		Метод определения координат характерной точки	Средняя квадратическая погрешность положения характерной точки (Mt), м	Описание обозначения точки на местности (при наличии)
	X	Y			
1	2	3	4	5	6
5579	641614.90	2283358.02	Картометрический метод	0.1	-
5580	641642.13	2283351.49	Картометрический метод	0.1	-
5581	641696.58	2283338.44	Картометрический метод	0.1	-
5582	641727.70	2283330.98	Картометрический метод	0.1	-
5583	641794.46	2283314.90	Картометрический метод	0.1	-
5584	641803.65	2283320.34	Картометрический метод	0.1	-
5585	641804.00	2283321.74	Картометрический метод	0.1	-
5586	641805.97	2283321.20	Картометрический метод	0.1	-
5587	641807.10	2283321.51	Картометрический метод	0.1	-
5588	641812.46	2283320.85	Картометрический метод	0.1	-
5589	641817.47	2283343.05	Картометрический метод	0.1	-
5590	641823.41	2283369.39	Картометрический метод	0.1	-
5591	641829.36	2283395.72	Картометрический метод	0.1	-
5592	641835.30	2283422.06	Картометрический метод	0.1	-
5593	641840.60	2283445.70	Картометрический метод	0.1	-
5594	641844.44	2283460.72	Картометрический метод	0.1	-
5595	641823.91	2283465.85	Картометрический метод	0.1	-
5596	641799.49	2283472.00	Картометрический метод	0.1	-
5597	641801.16	2283461.98	Картометрический метод	0.1	-
5598	641800.86	2283460.32	Картометрический метод	0.1	-
5599	641799.94	2283459.40	Картометрический метод	0.1	-
5600	641798.69	2283459.07	Картометрический метод	0.1	-
5601	641797.44	2283459.40	Картометрический метод	0.1	-
5602	641796.53	2283460.32	Картометрический метод	0.1	-
5603	641794.20	2283473.34	Картометрический метод	0.1	-

2. Сведения о характерных точках границ объекта					
Обозначение характерных точек границ	Координаты, м		Метод определения координат характерной точки	Средняя квадратическая погрешность положения характерной точки (Mt), м	Описание обозначения точки на местности (при наличии)
	X	Y			
1	2	3	4	5	6
5604	641773.98	2283478.43	Картометрический метод	0.1	-
5605	641776.79	2283469.74	Картометрический метод	0.1	-
5606	641776.58	2283467.72	Картометрический метод	0.1	-
5607	641775.67	2283466.80	Картометрический метод	0.1	-
5608	641774.42	2283466.47	Картометрический метод	0.1	-
5609	641773.17	2283466.80	Картометрический метод	0.1	-
5610	641772.25	2283467.72	Картометрический метод	0.1	-
5611	641768.26	2283479.87	Картометрический метод	0.1	-
5612	641741.48	2283486.62	Картометрический метод	0.1	-
5613	641715.30	2283493.21	Картометрический метод	0.1	-
5614	641696.78	2283497.88	Картометрический метод	0.1	-
5615	641695.70	2283486.85	Картометрический метод	0.1	-
5616	641695.38	2283485.85	Картометрический метод	0.1	-
5617	641694.46	2283484.93	Картометрический метод	0.1	-
5618	641693.21	2283484.60	Картометрический метод	0.1	-
5619	641691.96	2283484.93	Картометрический метод	0.1	-
5620	641691.04	2283485.85	Картометрический метод	0.1	-
5621	641690.71	2283487.10	Картометрический метод	0.1	-
5622	641691.88	2283499.11	Картометрический метод	0.1	-
5623	641677.35	2283502.77	Картометрический метод	0.1	-
5624	641675.79	2283503.94	Картометрический метод	0.1	-
5625	641675.46	2283505.19	Картометрический метод	0.1	-
5626	641675.79	2283506.44	Картометрический метод	0.1	-
5627	641676.71	2283507.36	Картометрический метод	0.1	-
5628	641677.96	2283507.69	Картометрический метод	0.1	-

2. Сведения о характерных точках границ объекта					
Обозначение характерных точек границ	Координаты, м		Метод определения координат характерной точки	Средняя квадратическая погрешность положения характерной точки (Mt), м	Описание обозначения точки на местности (при наличии)
	X	Y			
1	2	3	4	5	6
5629	641695.19	2283503.43	Картометрический метод	0.1	-
5630	641716.53	2283498.06	Картометрический метод	0.1	-
5631	641742.71	2283491.46	Картометрический метод	0.1	-
5632	641770.83	2283484.38	Картометрический метод	0.1	-
5633	641797.01	2283477.78	Картометрический метод	0.1	-
5634	641825.13	2283470.70	Картометрический метод	0.1	-
5635	641846.67	2283465.32	Картометрический метод	0.1	-
5636	641850.23	2283469.13	Картометрический метод	0.1	-
5637	641855.92	2283486.65	Картометрический метод	0.1	-
5638	641863.04	2283509.30	Картометрический метод	0.1	-
5639	641870.73	2283533.78	Картометрический метод	0.1	-
5640	641871.87	2283535.20	Картометрический метод	0.1	-
5641	641873.12	2283535.54	Картометрический метод	0.1	-
5642	641874.37	2283535.20	Картометрический метод	0.1	-
5643	641875.28	2283534.29	Картометрический метод	0.1	-
5644	641875.62	2283533.04	Картометрический метод	0.1	-
5645	641867.81	2283507.80	Картометрический метод	0.1	-
5646	641860.69	2283485.14	Картометрический метод	0.1	-
5647	641854.81	2283467.05	Картометрический метод	0.1	-
5648	641854.26	2283466.12	Картометрический метод	0.1	-
5649	641849.75	2283461.29	Картометрический метод	0.1	-
5650	641846.18	2283447.33	Картометрический метод	0.1	-
5651	641863.35	2283445.49	Картометрический метод	0.1	-
5652	641887.59	2283439.47	Картометрический метод	0.1	-
5653	641891.33	2283451.48	Картометрический метод	0.1	-

2. Сведения о характерных точках границ объекта					
Обозначение характерных точек границ	Координаты, м		Метод определения координат характерной точки	Средняя квадратическая погрешность положения характерной точки (Mt), м	Описание обозначения точки на местности (при наличии)
	X	Y			
1	2	3	4	5	6
5654	641892.47	2283452.91	Картометрический метод	0.1	-
5655	641893.72	2283453.24	Картометрический метод	0.1	-
5656	641894.97	2283452.91	Картометрический метод	0.1	-
5657	641895.88	2283451.99	Картометрический метод	0.1	-
5658	641896.22	2283450.74	Картометрический метод	0.1	-
5659	641892.45	2283438.25	Картометрический метод	0.1	-
5660	641910.82	2283433.67	Картометрический метод	0.1	-
5661	641921.54	2283444.58	Картометрический метод	0.1	-
5662	641923.32	2283445.33	Картометрический метод	0.1	-
5663	641924.57	2283445.00	Картометрический метод	0.1	-
5664	641925.49	2283444.08	Картометрический метод	0.1	-
5665	641925.82	2283442.83	Картометрический метод	0.1	-
5666	641925.49	2283441.58	Картометрический метод	0.1	-
5667	641916.45	2283432.27	Картометрический метод	0.1	-
5668	641939.37	2283426.55	Картометрический метод	0.1	-
5669	641965.57	2283420.00	Картометрический метод	0.1	-
5670	641966.27	2283430.70	Картометрический метод	0.1	-
5671	641966.59	2283431.79	Картометрический метод	0.1	-
5672	641967.51	2283432.70	Картометрический метод	0.1	-
5673	641968.76	2283433.04	Картометрический метод	0.1	-
5674	641970.01	2283432.70	Картометрический метод	0.1	-
5675	641970.93	2283431.79	Картометрический метод	0.1	-
5676	641971.26	2283430.54	Картометрический метод	0.1	-
5677	641970.36	2283416.69	Картометрический метод	0.1	-
5678	641970.04	2283415.60	Картометрический метод	0.1	-

2. Сведения о характерных точках границ объекта					
Обозначение характерных точек границ	Координаты, м		Метод определения координат характерной точки	Средняя квадратическая погрешность положения характерной точки (Mt), м	Описание обозначения точки на местности (при наличии)
	X	Y			
1	2	3	4	5	6
5679	641969.12	2283414.68	Картометрический метод	0.1	-
5680	641967.87	2283414.35	Картометрический метод	0.1	-
5681	641938.16	2283421.70	Картометрический метод	0.1	-
5682	641911.00	2283428.47	Картометрический метод	0.1	-
5683	641888.67	2283434.04	Картометрический метод	0.1	-
5684	641862.65	2283440.54	Картометрический метод	0.1	-
5685	641844.99	2283442.43	Картометрический метод	0.1	-
5686	641840.17	2283420.96	Картометрический метод	0.1	-
5687	641834.23	2283394.62	Картометрический метод	0.1	-
5688	641828.29	2283368.28	Картометрический метод	0.1	-
5689	641822.34	2283341.94	Картометрический метод	0.1	-
5690	641816.84	2283317.54	Картометрический метод	0.1	-
5691	641815.65	2283315.92	Картометрический метод	0.1	-
5692	641814.40	2283315.59	Картометрический метод	0.1	-
5693	641810.42	2283316.07	Картометрический метод	0.1	-
5694	641827.76	2283306.32	Картометрический метод	0.1	-
5695	641855.66	2283299.81	Картометрический метод	0.1	-
5696	641883.90	2283293.23	Картометрический метод	0.1	-
5697	641908.57	2283287.48	Картометрический метод	0.1	-
5698	641928.37	2283282.87	Картометрический метод	0.1	-
5699	641955.63	2283276.51	Картометрический метод	0.1	-
5700	641982.90	2283270.16	Картометрический метод	0.1	-
5701	642009.18	2283264.03	Картометрический метод	0.1	-
5702	642035.48	2283257.90	Картометрический метод	0.1	-
5703	642061.78	2283251.77	Картометрический метод	0.1	-

2. Сведения о характерных точках границ объекта					
Обозначение характерных точек границ	Координаты, м		Метод определения координат характерной точки	Средняя квадратическая погрешность положения характерной точки (Mt), м	Описание обозначения точки на местности (при наличии)
	X	Y			
1	2	3	4	5	6
5704	642086.82	2283245.94	Картометрический метод	0.1	-
5705	642090.10	2283248.80	Картометрический метод	0.1	-
5706	642094.39	2283265.06	Картометрический метод	0.1	-
5707	642094.66	2283266.06	Картометрический метод	0.1	-
5708	642111.46	2283329.68	Картометрический метод	0.1	-
5709	642093.48	2283333.76	Картометрический метод	0.1	-
5710	642071.80	2283338.71	Картометрический метод	0.1	-
5711	642066.94	2283331.08	Картометрический метод	0.1	-
5712	642066.09	2283330.26	Картометрический метод	0.1	-
5713	642064.84	2283329.92	Картометрический метод	0.1	-
5714	642063.59	2283330.26	Картометрический метод	0.1	-
5715	642062.67	2283331.17	Картометрический метод	0.1	-
5716	642062.34	2283332.42	Картометрический метод	0.1	-
5717	642062.67	2283333.67	Картометрический метод	0.1	-
5718	642066.62	2283339.89	Картометрический метод	0.1	-
5719	642041.80	2283345.56	Картометрический метод	0.1	-
5720	642026.54	2283349.04	Картометрический метод	0.1	-
5721	641999.93	2283355.11	Картометрический метод	0.1	-
5722	641972.63	2283361.34	Картометрический метод	0.1	-
5723	641954.80	2283365.41	Картометрический метод	0.1	-
5724	641959.61	2283358.85	Картометрический метод	0.1	-
5725	641960.09	2283357.37	Картометрический метод	0.1	-
5726	641959.76	2283356.12	Картометрический метод	0.1	-
5727	641958.84	2283355.20	Картометрический метод	0.1	-
5728	641957.59	2283354.87	Картометрический метод	0.1	-

2. Сведения о характерных точках границ объекта					
Обозначение характерных точек границ	Координаты, м		Метод определения координат характерной точки	Средняя квадратическая погрешность положения характерной точки (Mt), м	Описание обозначения точки на местности (при наличии)
	X	Y			
1	2	3	4	5	6
5729	641956.34	2283355.20	Картометрический метод	0.1	-
5730	641955.57	2283355.89	Картометрический метод	0.1	-
5731	641947.35	2283367.11	Картометрический метод	0.1	-
5732	641922.21	2283372.85	Картометрический метод	0.1	-
5733	641920.54	2283367.70	Картометрический метод	0.1	-
5734	641919.41	2283366.31	Картометрический метод	0.1	-
5735	641918.16	2283365.98	Картометрический метод	0.1	-
5736	641916.91	2283366.31	Картометрический метод	0.1	-
5737	641915.99	2283367.23	Картометрический метод	0.1	-
5738	641915.66	2283368.48	Картометрический метод	0.1	-
5739	641917.32	2283373.97	Картометрический метод	0.1	-
5740	641893.66	2283379.36	Картометрический метод	0.1	-
5741	641866.67	2283385.53	Картометрический метод	0.1	-
5742	641855.84	2283375.67	Картометрический метод	0.1	-
5743	641854.16	2283375.02	Картометрический метод	0.1	-
5744	641852.91	2283375.35	Картометрический метод	0.1	-
5745	641851.99	2283376.27	Картометрический метод	0.1	-
5746	641851.66	2283377.52	Картометрический метод	0.1	-
5747	641851.99	2283378.77	Картометрический метод	0.1	-
5748	641864.27	2283390.10	Картометрический метод	0.1	-
5749	641865.95	2283390.76	Картометрический метод	0.1	-
5750	641894.78	2283384.24	Картометрический метод	0.1	-
5751	641921.10	2283378.23	Картометрический метод	0.1	-
5752	641949.38	2283371.78	Картометрический метод	0.1	-
5753	641973.75	2283366.22	Картометрический метод	0.1	-

2. Сведения о характерных точках границ объекта					
Обозначение характерных точек границ	Координаты, м		Метод определения координат характерной точки	Средняя квадратическая погрешность положения характерной точки (Mt), м	Описание обозначения точки на местности (при наличии)
	X	Y			
1	2	3	4	5	6
5754	642001.05	2283359.99	Картометрический метод	0.1	-
5755	642027.65	2283353.91	Картометрический метод	0.1	-
5756	642042.92	2283350.43	Картометрический метод	0.1	-
5757	642071.19	2283343.98	Картометрический метод	0.1	-
5758	642094.59	2283338.64	Картометрический метод	0.1	-
5759	642112.74	2283334.51	Картометрический метод	0.1	-
5760	642123.06	2283373.59	Картометрический метод	0.1	-
5761	642121.06	2283377.03	Картометрический метод	0.1	-
5762	642095.92	2283383.47	Картометрический метод	0.1	-
5763	642075.57	2283388.68	Картометрический метод	0.1	-
5764	642049.42	2283395.38	Картометрический метод	0.1	-
5765	642028.11	2283400.84	Картометрический метод	0.1	-
5766	642001.95	2283407.54	Картометрический метод	0.1	-
5767	642000.40	2283408.71	Картометрический метод	0.1	-
5768	642000.07	2283409.96	Картометрический метод	0.1	-
5769	642002.30	2283421.35	Картометрический метод	0.1	-
5770	642003.51	2283423.02	Картометрический метод	0.1	-
5771	642004.76	2283423.36	Картометрический метод	0.1	-
5772	642006.01	2283423.02	Картометрический метод	0.1	-
5773	642006.92	2283422.11	Картометрический метод	0.1	-
5774	642007.26	2283420.86	Картометрический метод	0.1	-
5775	642005.49	2283411.79	Картометрический метод	0.1	-
5776	642027.40	2283406.18	Картометрический метод	0.1	-
5777	642031.76	2283414.87	Картометрический метод	0.1	-
5778	642032.74	2283415.92	Картометрический метод	0.1	-

2. Сведения о характерных точках границ объекта					
Обозначение характерных точек границ	Координаты, м		Метод определения координат характерной точки	Средняя квадратическая погрешность положения характерной точки (Mt), м	Описание обозначения точки на местности (при наличии)
	X	Y			
1	2	3	4	5	6
5779	642033.99	2283416.25	Картометрический метод	0.1	-
5780	642035.24	2283415.92	Картометрический метод	0.1	-
5781	642036.16	2283415.00	Картометрический метод	0.1	-
5782	642036.49	2283413.75	Картометрический метод	0.1	-
5783	642036.22	2283412.63	Картометрический метод	0.1	-
5784	642032.36	2283404.91	Картометрический метод	0.1	-
5785	642050.66	2283400.22	Картометрический метод	0.1	-
5786	642075.79	2283393.78	Картометрический метод	0.1	-
5787	642087.70	2283401.11	Картометрический метод	0.1	-
5788	642089.01	2283401.48	Картометрический метод	0.1	-
5789	642090.26	2283401.15	Картометрический метод	0.1	-
5790	642091.18	2283400.23	Картометрический метод	0.1	-
5791	642091.51	2283398.98	Картометрический метод	0.1	-
5792	642091.18	2283397.73	Картометрический метод	0.1	-
5793	642090.32	2283396.85	Картометрический метод	0.1	-
5794	642082.53	2283392.06	Картометрический метод	0.1	-
5795	642097.16	2283388.31	Картометрический метод	0.1	-
5796	642119.55	2283382.58	Картометрический метод	0.1	-
5797	642117.96	2283391.57	Картометрический метод	0.1	-
5798	642118.25	2283393.26	Картометрический метод	0.1	-
5799	642119.17	2283394.17	Картометрический метод	0.1	-
5800	642120.42	2283394.51	Картометрический метод	0.1	-
5801	642121.67	2283394.17	Картометрический метод	0.1	-
5802	642122.59	2283393.26	Картометрический метод	0.1	-
5803	642124.89	2283381.11	Картометрический метод	0.1	-

2. Сведения о характерных точках границ объекта					
Обозначение характерных точек границ	Координаты, м		Метод определения координат характерной точки	Средняя квадратическая погрешность положения характерной точки (Mt), м	Описание обозначения точки на местности (при наличии)
	X	Y			
1	2	3	4	5	6
5804	642130.74	2283402.72	Картометрический метод	0.1	-
5805	642138.89	2283431.61	Картометрический метод	0.1	-
5806	642145.74	2283456.30	Картометрический метод	0.1	-
5807	642145.47	2283464.74	Картометрический метод	0.1	-
5808	642123.86	2283469.82	Картометрический метод	0.1	-
5809	642112.65	2283466.17	Картометрический метод	0.1	-
5810	642110.63	2283466.38	Картометрический метод	0.1	-
5811	642109.71	2283467.30	Картометрический метод	0.1	-
5812	642109.38	2283468.55	Картометрический метод	0.1	-
5813	642109.71	2283469.80	Картометрический метод	0.1	-
5814	642110.63	2283470.71	Картометрический метод	0.1	-
5815	642114.48	2283472.02	Картометрический метод	0.1	-
5816	642011.07	2283496.32	Картометрический метод	0.1	-
5817	641998.30	2283497.22	Картометрический метод	0.1	-
5818	641997.23	2283497.54	Картометрический метод	0.1	-
5819	641996.31	2283498.46	Картометрический метод	0.1	-
5820	641995.98	2283499.71	Картометрический метод	0.1	-
5821	641996.31	2283500.96	Картометрический метод	0.1	-
5822	641997.23	2283501.88	Картометрический метод	0.1	-
5823	641998.48	2283502.21	Картометрический метод	0.1	-
5824	642011.63	2283501.29	Картометрический метод	0.1	-
5825	642148.48	2283469.17	Картометрический метод	0.1	-
5826	642152.26	2283479.78	Картометрический метод	0.1	-
5827	642157.90	2283500.97	Картометрический метод	0.1	-
5828	642153.95	2283503.45	Картометрический метод	0.1	-

2. Сведения о характерных точках границ объекта					
Обозначение характерных точек границ	Координаты, м		Метод определения координат характерной точки	Средняя квадратическая погрешность положения характерной точки (Mt), м	Описание обозначения точки на местности (при наличии)
	X	Y			
1	2	3	4	5	6
5829	642149.78	2283504.69	Картометрический метод	0.1	-
5830	642151.15	2283510.72	Картометрический метод	0.1	-
5831	642133.24	2283515.56	Картометрический метод	0.1	-
5832	642113.93	2283520.78	Картометрический метод	0.1	-
5833	642087.87	2283527.83	Картометрический метод	0.1	-
5834	642061.80	2283534.88	Картометрический метод	0.1	-
5835	642036.70	2283541.67	Картометрический метод	0.1	-
5836	642012.57	2283548.19	Картометрический метод	0.1	-
5837	641984.58	2283555.76	Картометрический метод	0.1	-
5838	641959.48	2283562.55	Картометрический метод	0.1	-
5839	641935.34	2283569.07	Картометрический метод	0.1	-
5840	641908.32	2283576.38	Картометрический метод	0.1	-
5841	641906.80	2283577.55	Картометрический метод	0.1	-
5842	641906.47	2283578.80	Картометрический метод	0.1	-
5843	641911.28	2283593.73	Картометрический метод	0.1	-
5844	641912.40	2283595.12	Картометрический метод	0.1	-
5845	641913.65	2283595.45	Картометрический метод	0.1	-
5846	641914.90	2283595.12	Картометрический метод	0.1	-
5847	641915.82	2283594.20	Картометрический метод	0.1	-
5848	641916.15	2283592.95	Картометрический метод	0.1	-
5849	641912.17	2283580.52	Картометрический метод	0.1	-
5850	641935.34	2283574.25	Картометрический метод	0.1	-
5851	641945.51	2283583.30	Картометрический метод	0.1	-
5852	641947.17	2283583.94	Картометрический метод	0.1	-
5853	641948.42	2283583.60	Картометрический метод	0.1	-

2. Сведения о характерных точках границ объекта					
Обозначение характерных точек границ	Координаты, м		Метод определения координат характерной точки	Средняя квадратическая погрешность положения характерной точки (Mt), м	Описание обозначения точки на местности (при наличии)
	X	Y			
1	2	3	4	5	6
5854	641949.34	2283582.69	Картометрический метод	0.1	-
5855	641949.67	2283581.44	Картометрический метод	0.1	-
5856	641949.34	2283580.19	Картометрический метод	0.1	-
5857	641941.11	2283572.69	Картометрический метод	0.1	-
5858	641959.75	2283567.65	Картометрический метод	0.1	-
5859	641974.10	2283576.37	Картометрический метод	0.1	-
5860	641975.40	2283576.73	Картометрический метод	0.1	-
5861	641976.65	2283576.40	Картометрический метод	0.1	-
5862	641977.57	2283575.48	Картометрический метод	0.1	-
5863	641977.90	2283574.23	Картометрический метод	0.1	-
5864	641977.57	2283572.98	Картометрический метод	0.1	-
5865	641976.70	2283572.09	Картометрический метод	0.1	-
5866	641966.41	2283565.85	Картометрический метод	0.1	-
5867	641985.88	2283560.59	Картометрический метод	0.1	-
5868	642012.53	2283553.38	Картометрический метод	0.1	-
5869	642021.42	2283561.75	Картометрический метод	0.1	-
5870	642023.14	2283562.42	Картометрический метод	0.1	-
5871	642024.39	2283562.09	Картометрический метод	0.1	-
5872	642025.30	2283561.17	Картометрический метод	0.1	-
5873	642025.64	2283559.92	Картометрический метод	0.1	-
5874	642025.30	2283558.67	Картометрический метод	0.1	-
5875	642018.20	2283551.85	Картометрический метод	0.1	-
5876	642038.01	2283546.49	Картометрический метод	0.1	-
5877	642059.49	2283540.68	Картометрический метод	0.1	-
5878	642058.38	2283549.27	Картометрический метод	0.1	-

2. Сведения о характерных точках границ объекта					
Обозначение характерных точек границ	Координаты, м		Метод определения координат характерной точки	Средняя квадратическая погрешность положения характерной точки (Mt), м	Описание обозначения точки на местности (при наличии)
	X	Y			
1	2	3	4	5	6
5879	642058.69	2283550.85	Картометрический метод	0.1	-
5880	642059.61	2283551.76	Картометрический метод	0.1	-
5881	642060.86	2283552.10	Картометрический метод	0.1	-
5882	642062.11	2283551.76	Картометрический метод	0.1	-
5883	642063.02	2283550.85	Картометрический метод	0.1	-
5884	642064.72	2283539.27	Картометрический метод	0.1	-
5885	642086.74	2283533.31	Картометрический метод	0.1	-
5886	642088.93	2283541.61	Картометрический метод	0.1	-
5887	642090.10	2283543.14	Картометрический метод	0.1	-
5888	642091.35	2283543.48	Картометрический метод	0.1	-
5889	642092.60	2283543.14	Картометрический метод	0.1	-
5890	642093.52	2283542.23	Картометрический метод	0.1	-
5891	642093.85	2283540.98	Картометрический метод	0.1	-
5892	642091.57	2283532.01	Картометрический метод	0.1	-
5893	642115.24	2283525.61	Картометрический метод	0.1	-
5894	642133.64	2283520.63	Картометрический метод	0.1	-
5895	642146.99	2283527.15	Картометрический метод	0.1	-
5896	642148.09	2283527.40	Картометрический метод	0.1	-
5897	642149.34	2283527.07	Картометрический метод	0.1	-
5898	642150.26	2283526.15	Картометрический метод	0.1	-
5899	642150.59	2283524.90	Картометрический метод	0.1	-
5900	642150.26	2283523.65	Картометрический метод	0.1	-
5901	642149.34	2283522.73	Картометрический метод	0.1	-
5902	642140.98	2283518.65	Картометрический метод	0.1	-
5903	642155.77	2283514.65	Картометрический метод	0.1	-

2. Сведения о характерных точках границ объекта

Обозначение характерных точек границ	Координаты, м		Метод определения координат характерной точки	Средняя квадратическая погрешность положения характерной точки (Mt), м	Описание обозначения точки на местности (при наличии)
	X	Y			
1	2	3	4	5	6
5904	642157.28	2283513.49	Картометрический метод	0.1	-
5905	642157.62	2283512.24	Картометрический метод	0.1	-
5906	642157.12	2283510.19	Картометрический метод	0.1	-
5907	642158.16	2283509.95	Картометрический метод	0.1	-
5908	642160.30	2283508.65	Картометрический метод	0.1	-
5909	642165.74	2283528.35	Картометрический метод	0.1	-
5910	642182.02	2283571.33	Картометрический метод	0.1	-
5911	642175.85	2283568.29	Картометрический метод	0.1	-
5912	642174.75	2283568.03	Картометрический метод	0.1	-
5913	642129.84	2283581.93	Картометрический метод	0.1	-
5914	641991.97	2283619.36	Картометрический метод	0.1	-
5915	641925.12	2283639.02	Картометрический метод	0.1	-
5916	641923.89	2283639.84	Картометрический метод	0.1	-
5917	641912.53	2283653.81	Картометрический метод	0.1	-
5918	641911.98	2283655.39	Картометрический метод	0.1	-
5919	641933.21	2283719.67	Картометрический метод	0.1	-
5920	641933.78	2283720.61	Картометрический метод	0.1	-
5921	641938.57	2283725.59	Картометрический метод	0.1	-
5922	641953.31	2283768.91	Картометрический метод	0.1	-
5923	641959.67	2283790.17	Картометрический метод	0.1	-
5924	641950.59	2283796.84	Картометрический метод	0.1	-
5925	641949.90	2283797.61	Картометрический метод	0.1	-
5926	641949.57	2283798.86	Картометрический метод	0.1	-
5927	641949.90	2283800.11	Картометрический метод	0.1	-
5928	641950.82	2283801.02	Картометрический метод	0.1	-

2. Сведения о характерных точках границ объекта					
Обозначение характерных точек границ	Координаты, м		Метод определения координат характерной точки	Средняя квадратическая погрешность положения характерной точки (Mt), м	Описание обозначения точки на местности (при наличии)
	X	Y			
1	2	3	4	5	6
5929	641952.07	2283801.36	Картометрический метод	0.1	-
5930	641953.32	2283801.02	Картометрический метод	0.1	-
5931	641961.20	2283795.25	Картометрический метод	0.1	-
5932	641973.66	2283836.88	Картометрический метод	0.1	-
5933	641974.81	2283838.33	Картометрический метод	0.1	-
5934	641981.15	2283839.42	Картометрический метод	0.1	-
5935	641981.73	2283843.91	Картометрический метод	0.1	-
5936	641932.85	2283858.09	Картометрический метод	0.1	-
5937	641879.85	2283872.40	Картометрический метод	0.1	-
5938	641831.43	2283884.80	Картометрический метод	0.1	-
5939	641809.17	2283890.84	Картометрический метод	0.1	-
5940	641786.08	2283897.60	Картометрический метод	0.1	-
5941	641737.25	2283912.15	Картометрический метод	0.1	-
5942	641723.44	2283916.37	Картометрический метод	0.1	-
5943	641724.70	2283913.76	Картометрический метод	0.1	-
5944	641724.95	2283912.67	Картометрический метод	0.1	-
5945	641724.62	2283911.42	Картометрический метод	0.1	-
5946	641723.70	2283910.50	Картометрический метод	0.1	-
5947	641722.45	2283910.17	Картометрический метод	0.1	-
5948	641721.20	2283910.50	Картометрический метод	0.1	-
5949	641720.29	2283911.42	Картометрический метод	0.1	-
5950	641717.01	2283918.17	Картометрический метод	0.1	-
5951	641684.96	2283927.48	Картометрический метод	0.1	-
5952	641679.83	2283928.89	Картометрический метод	0.1	-
5953	641551.28	2283961.95	Картометрический метод	0.1	-

2. Сведения о характерных точках границ объекта					
Обозначение характерных точек границ	Координаты, м		Метод определения координат характерной точки	Средняя квадратическая погрешность положения характерной точки (Mt), м	Описание обозначения точки на местности (при наличии)
	X	Y			
1	2	3	4	5	6
5954	641543.72	2283964.03	Картометрический метод	0.1	-
5955	641526.09	2283968.77	Картометрический метод	0.1	-
5956	641503.20	2283974.91	Картометрический метод	0.1	-
5957	641499.79	2283965.06	Картометрический метод	0.1	-
5958	641498.68	2283963.71	Картометрический метод	0.1	-
5959	641497.43	2283963.38	Картометрический метод	0.1	-
5960	641496.18	2283963.71	Картометрический метод	0.1	-
5961	641495.26	2283964.63	Картометрический метод	0.1	-
5962	641494.93	2283965.88	Картометрический метод	0.1	-
5963	641498.36	2283976.21	Картометрический метод	0.1	-
5964	641478.83	2283981.46	Картометрический метод	0.1	-
5338	641457.15	2283987.28	Картометрический метод	0.1	-
5965	641442.70	2283991.19	Картометрический метод	0.1	-
5966	641420.18	2283892.35	Картометрический метод	0.1	-
5967	641428.25	2283885.47	Картометрический метод	0.1	-
5968	641435.06	2283953.46	Картометрический метод	0.1	-
5969	641447.99	2283989.14	Картометрический метод	0.1	-
5965	641442.70	2283991.19	Картометрический метод	0.1	-
5970	641282.97	2284033.13	Картометрический метод	0.1	-
5971	641260.60	2283943.17	Картометрический метод	0.1	-
5972	641256.28	2283925.04	Картометрический метод	0.1	-
5973	641258.61	2283922.57	Картометрический метод	0.1	-
5974	641423.40	2283882.52	Картометрический метод	0.1	-
5975	641415.48	2283889.26	Картометрический метод	0.1	-
5976	641414.61	2283891.17	Картометрический метод	0.1	-

2. Сведения о характерных точках границ объекта					
Обозначение характерных точек границ	Координаты, м		Метод определения координат характерной точки	Средняя квадратическая погрешность положения характерной точки (Mt), м	Описание обозначения точки на местности (при наличии)
	X	Y			
1	2	3	4	5	6
5977	641437.81	2283992.48	Картометрический метод	0.1	-
5978	641292.16	2284030.90	Картометрический метод	0.1	-
5970	641282.97	2284033.13	Картометрический метод	0.1	-
5979	640855.28	2284025.92	Картометрический метод	0.1	-
5980	640851.73	2284013.75	Картометрический метод	0.1	-
5981	640928.59	2283992.62	Картометрический метод	0.1	-
5982	640936.33	2284003.69	Картометрический метод	0.1	-
5979	640855.28	2284025.92	Картометрический метод	0.1	-
5983	640782.31	2284045.95	Картометрический метод	0.1	-
5984	640772.22	2284035.60	Картометрический метод	0.1	-
5985	640846.91	2284015.07	Картометрический метод	0.1	-
5986	640850.46	2284027.25	Картометрический метод	0.1	-
5983	640782.31	2284045.95	Картометрический метод	0.1	-
5987	640649.50	2284082.19	Картометрический метод	0.1	-
5988	640638.63	2284074.24	Картометрический метод	0.1	-
5989	640641.19	2284071.90	Картометрический метод	0.1	-
5990	640766.99	2284037.40	Картометрический метод	0.1	-
5991	640776.80	2284047.46	Картометрический метод	0.1	-
5992	640771.08	2284049.03	Картометрический метод	0.1	-
5987	640649.50	2284082.19	Картометрический метод	0.1	-
5993	640630.91	2284087.45	Картометрический метод	0.1	-
5994	640633.02	2284075.20	Картометрический метод	0.1	-
5995	640635.60	2284086.19	Картометрический метод	0.1	-
5993	640630.91	2284087.45	Картометрический метод	0.1	-
5996	640205.63	2284198.83	Картометрический метод	0.1	-

2. Сведения о характерных точках границ объекта					
Обозначение характерных точек границ	Координаты, м		Метод определения координат характерной точки	Средняя квадратическая погрешность положения характерной точки (Mt), м	Описание обозначения точки на местности (при наличии)
	X	Y			
1	2	3	4	5	6
5997	640207.58	2284187.43	Картометрический метод	0.1	-
5998	640209.93	2284197.71	Картометрический метод	0.1	-
5996	640205.63	2284198.83	Картометрический метод	0.1	-
5999	640188.16	2284203.35	Картометрический метод	0.1	-
6000	640187.57	2284191.60	Картометрический метод	0.1	-
6001	640193.71	2284190.11	Картометрический метод	0.1	-
6002	640198.52	2284200.67	Картометрический метод	0.1	-
5999	640188.16	2284203.35	Картометрический метод	0.1	-
6003	640161.78	2284210.18	Картометрический метод	0.1	-
6004	640160.45	2284198.21	Картометрический метод	0.1	-
6005	640182.63	2284192.81	Картометрический метод	0.1	-
6006	640183.21	2284204.63	Картометрический метод	0.1	-
6003	640161.78	2284210.18	Картометрический метод	0.1	-
6007	640100.92	2284225.94	Картометрический метод	0.1	-
6008	640075.32	2284220.89	Картометрический метод	0.1	-
6009	640073.57	2284207.40	Картометрический метод	0.1	-
6010	640081.03	2284214.32	Картометрический метод	0.1	-
6011	640082.73	2284214.99	Картометрический метод	0.1	-
6012	640155.55	2284199.33	Картометрический метод	0.1	-
6013	640156.89	2284211.45	Картометрический метод	0.1	-
6007	640100.92	2284225.94	Картометрический метод	0.1	-
6014	642180.90	2283804.03	Картометрический метод	0.1	-
6015	642183.95	2283792.66	Картометрический метод	0.1	-
6016	642203.19	2283787.39	Картометрический метод	0.1	-
6017	642212.36	2283802.70	Картометрический метод	0.1	-

2. Сведения о характерных точках границ объекта

Обозначение характерных точек границ	Координаты, м		Метод определения координат характерной точки	Средняя квадратическая погрешность положения характерной точки (Mt), м	Описание обозначения точки на местности (при наличии)
	X	Y			
1	2	3	4	5	6
6014	642180.90	2283804.03	Картометрический метод	0.1	-
6018	642143.65	2283813.69	Картометрический метод	0.1	-
6019	642140.71	2283804.53	Картометрический метод	0.1	-
6020	642178.37	2283794.19	Картометрический метод	0.1	-
6021	642175.56	2283804.66	Картометрический метод	0.1	-
6018	642143.65	2283813.69	Картометрический метод	0.1	-
6022	642107.26	2283824.00	Картометрический метод	0.1	-
6023	642100.44	2283815.59	Картометрический метод	0.1	-
6024	642135.88	2283805.86	Картометрический метод	0.1	-
6025	642138.83	2283815.06	Картометрический метод	0.1	-
6022	642107.26	2283824.00	Картометрический метод	0.1	-
6026	642078.09	2283832.26	Картометрический метод	0.1	-
6027	642074.39	2283822.74	Картометрический метод	0.1	-
6028	642095.17	2283817.03	Картометрический метод	0.1	-
6029	642102.02	2283825.48	Картометрический метод	0.1	-
6026	642078.09	2283832.26	Картометрический метод	0.1	-
6030	642045.63	2283841.45	Картометрический метод	0.1	-
6031	642046.35	2283830.49	Картометрический метод	0.1	-
6032	642049.51	2283829.57	Картометрический метод	0.1	-
6033	642069.54	2283824.07	Картометрический метод	0.1	-
6034	642073.25	2283833.63	Картометрический метод	0.1	-
6030	642045.63	2283841.45	Картометрический метод	0.1	-
6035	641979.77	2283860.09	Картометрический метод	0.1	-
6036	641969.31	2283852.81	Картометрический метод	0.1	-
6037	642041.24	2283831.97	Картометрический метод	0.1	-

2. Сведения о характерных точках границ объекта					
Обозначение характерных точек границ	Координаты, м		Метод определения координат характерной точки	Средняя квадратическая погрешность положения характерной точки (Mt), м	Описание обозначения точки на местности (при наличии)
	X	Y			
1	2	3	4	5	6
6038	642040.53	2283842.89	Картометрический метод	0.1	-
6035	641979.77	2283860.09	Картометрический метод	0.1	-
6039	641918.52	2283876.47	Картометрический метод	0.1	-
6040	641912.03	2283868.98	Картометрический метод	0.1	-
6041	641934.24	2283862.98	Картометрический метод	0.1	-
6042	641963.14	2283854.60	Картометрический метод	0.1	-
6043	641973.45	2283861.79	Картометрический метод	0.1	-
6039	641918.52	2283876.47	Картометрический метод	0.1	-
6044	641885.32	2283885.34	Картометрический метод	0.1	-
6045	641881.95	2283877.10	Картометрический метод	0.1	-
6046	641906.66	2283870.42	Картометрический метод	0.1	-
6047	641913.15	2283877.91	Картометрический метод	0.1	-
6044	641885.32	2283885.34	Картометрический метод	0.1	-
6048	641853.29	2283893.90	Картометрический метод	0.1	-
6049	641855.54	2283883.88	Картометрический метод	0.1	-
6050	641877.06	2283878.36	Картометрический метод	0.1	-
6051	641880.45	2283886.65	Картометрический метод	0.1	-
6048	641853.29	2283893.90	Картометрический метод	0.1	-
6052	641817.19	2283903.55	Картометрический метод	0.1	-
6053	641813.35	2283894.99	Картометрический метод	0.1	-
6054	641832.71	2283889.74	Картометрический метод	0.1	-
6055	641850.10	2283885.28	Картометрический метод	0.1	-
6056	641847.84	2283895.36	Картометрический метод	0.1	-
6052	641817.19	2283903.55	Картометрический метод	0.1	-
6057	641786.69	2283911.71	Картометрический метод	0.1	-

2. Сведения о характерных точках границ объекта

Обозначение характерных точек границ	Координаты, м		Метод определения координат характерной точки	Средняя квадратическая погрешность положения характерной точки (Mt), м	Описание обозначения точки на местности (при наличии)
	X	Y			
1	2	3	4	5	6
6058	641788.93	2283902.07	Картометрический метод	0.1	-
6059	641808.48	2283896.35	Картометрический метод	0.1	-
6060	641812.30	2283904.86	Картометрический метод	0.1	-
6057	641786.69	2283911.71	Картометрический метод	0.1	-
6061	641751.74	2283921.05	Картометрический метод	0.1	-
6062	641743.71	2283915.54	Картометрический метод	0.1	-
6063	641783.42	2283903.71	Картометрический метод	0.1	-
6064	641781.21	2283913.17	Картометрический метод	0.1	-
6061	641751.74	2283921.05	Картометрический метод	0.1	-
6065	641724.97	2283928.67	Картометрический метод	0.1	-
6066	641722.18	2283921.96	Картометрический метод	0.1	-
6067	641737.55	2283917.38	Картометрический метод	0.1	-
6068	641745.48	2283922.81	Картометрический метод	0.1	-
6065	641724.97	2283928.67	Картометрический метод	0.1	-
6069	641656.57	2284046.73	Картометрический метод	0.1	-
6070	641658.54	2284038.27	Картометрический метод	0.1	-
6071	641702.25	2284026.80	Картометрический метод	0.1	-
6072	641700.83	2284034.91	Картометрический метод	0.1	-
6073	641674.68	2284041.61	Картометрический метод	0.1	-
6069	641656.57	2284046.73	Картометрический метод	0.1	-
6074	641605.96	2284060.81	Картометрический метод	0.1	-
6075	641604.30	2284052.51	Картометрический метод	0.1	-
6076	641653.07	2284039.70	Картометрический метод	0.1	-
6077	641651.07	2284048.28	Картометрический метод	0.1	-
6078	641628.44	2284054.67	Картометрический метод	0.1	-

2. Сведения о характерных точках границ объекта					
Обозначение характерных точек границ	Координаты, м		Метод определения координат характерной точки	Средняя квадратическая погрешность положения характерной точки (Mt), м	Описание обозначения точки на местности (при наличии)
	X	Y			
1	2	3	4	5	6
6074	641605.96	2284060.81	Картометрический метод	0.1	-
6079	641531.33	2284081.18	Картометрический метод	0.1	-
6080	641534.01	2284070.95	Картометрический метод	0.1	-
6081	641599.45	2284053.78	Картометрический метод	0.1	-
6082	641601.12	2284062.13	Картометрический метод	0.1	-
6079	641531.33	2284081.18	Картометрический метод	0.1	-
6083	641505.29	2284088.29	Картометрический метод	0.1	-
6084	641505.53	2284078.43	Картометрический метод	0.1	-
6085	641528.46	2284072.41	Картометрический метод	0.1	-
6086	641525.76	2284082.70	Картометрический метод	0.1	-
6083	641505.29	2284088.29	Картометрический метод	0.1	-
6087	641327.58	2284134.00	Картометрический метод	0.1	-
6088	641303.45	2284121.89	Картометрический метод	0.1	-
6089	641304.87	2284109.46	Картометрический метод	0.1	-
6090	641304.55	2284107.92	Картометрический метод	0.1	-
6091	641303.64	2284107.01	Картометрический метод	0.1	-
6092	641302.39	2284106.67	Картометрический метод	0.1	-
6093	641301.14	2284107.01	Картометрический метод	0.1	-
6094	641299.77	2284101.05	Картометрический метод	0.1	-
6095	641298.94	2284095.80	Картометрический метод	0.1	-
6096	641284.19	2284037.97	Картометрический метод	0.1	-
6097	641292.22	2284036.03	Картометрический метод	0.1	-
6098	641293.53	2284036.13	Картометрический метод	0.1	-
6099	641318.58	2284029.46	Картометрический метод	0.1	-
6100	641323.04	2284039.54	Картометрический метод	0.1	-

2. Сведения о характерных точках границ объекта					
Обозначение характерных точек границ	Координаты, м		Метод определения координат характерной точки	Средняя квадратическая погрешность положения характерной точки (Mt), м	Описание обозначения точки на местности (при наличии)
	X	Y			
1	2	3	4	5	6
6101	641324.08	2284040.69	Картометрический метод	0.1	-
6102	641325.33	2284041.03	Картометрический метод	0.1	-
6103	641326.58	2284040.69	Картометрический метод	0.1	-
6104	641327.50	2284039.78	Картометрический метод	0.1	-
6105	641327.83	2284038.53	Картометрический метод	0.1	-
6106	641327.62	2284037.51	Картометрический метод	0.1	-
6107	641323.47	2284028.16	Картометрический метод	0.1	-
6108	641344.17	2284022.65	Картометрический метод	0.1	-
6109	641346.02	2284031.19	Картометрический метод	0.1	-
6110	641347.21	2284032.83	Картометрический метод	0.1	-
6111	641348.46	2284033.16	Картометрический метод	0.1	-
6112	641349.71	2284032.83	Картометрический метод	0.1	-
6113	641350.63	2284031.91	Картометрический метод	0.1	-
6114	641350.96	2284030.66	Картометрический метод	0.1	-
6115	641349.01	2284021.37	Картометрический метод	0.1	-
6116	641369.19	2284016.00	Картометрический метод	0.1	-
6117	641375.13	2284025.65	Картометрический метод	0.1	-
6118	641376.01	2284026.50	Картометрический метод	0.1	-
6119	641377.26	2284026.84	Картометрический метод	0.1	-
6120	641378.51	2284026.50	Картометрический метод	0.1	-
6121	641379.43	2284025.59	Картометрический метод	0.1	-
6122	641379.76	2284024.34	Картометрический метод	0.1	-
6123	641379.43	2284023.09	Картометрический метод	0.1	-
6124	641374.23	2284014.66	Картометрический метод	0.1	-
6125	641393.24	2284009.60	Картометрический метод	0.1	-

2. Сведения о характерных точках границ объекта					
Обозначение характерных точек границ	Координаты, м		Метод определения координат характерной точки	Средняя квадратическая погрешность положения характерной точки (Mt), м	Описание обозначения точки на местности (при наличии)
	X	Y			
1	2	3	4	5	6
6126	641397.08	2284016.35	Картометрический метод	0.1	-
6127	641398.00	2284017.28	Картометрический метод	0.1	-
6128	641399.25	2284017.62	Картометрический метод	0.1	-
6129	641400.50	2284017.28	Картометрический метод	0.1	-
6130	641401.42	2284016.37	Картометрический метод	0.1	-
6131	641401.75	2284015.12	Картометрический метод	0.1	-
6132	641401.42	2284013.88	Картометрический метод	0.1	-
6133	641398.24	2284008.27	Картометрический метод	0.1	-
6134	641437.15	2283997.92	Картометрический метод	0.1	-
6135	641434.82	2284005.50	Картометрический метод	0.1	-
6136	641435.05	2284007.49	Картометрический метод	0.1	-
6137	641435.97	2284008.40	Картометрический метод	0.1	-
6138	641437.22	2284008.74	Картометрический метод	0.1	-
6139	641438.47	2284008.40	Картометрический метод	0.1	-
6140	641439.38	2284007.49	Картометрический метод	0.1	-
6141	641442.87	2283996.31	Картометрический метод	0.1	-
6142	641478.06	2283987.03	Картометрический метод	0.1	-
6143	641482.28	2283997.49	Картометрический метод	0.1	-
6144	641483.35	2283998.72	Картометрический метод	0.1	-
6145	641484.60	2283999.05	Картометрический метод	0.1	-
6146	641485.85	2283998.72	Картометрический метод	0.1	-
6147	641486.77	2283997.80	Картометрический метод	0.1	-
6148	641487.10	2283996.55	Картометрический метод	0.1	-
6149	641482.93	2283985.75	Картометрический метод	0.1	-
6150	641502.34	2283980.63	Картометрический метод	0.1	-

2. Сведения о характерных точках границ объекта

Обозначение характерных точек границ	Координаты, м		Метод определения координат характерной точки	Средняя квадратическая погрешность положения характерной точки (Mt), м	Описание обозначения точки на местности (при наличии)
	X	Y			
1	2	3	4	5	6
6151	641524.60	2283974.49	Картометрический метод	0.1	-
6152	641525.64	2283983.51	Картометрический метод	0.1	-
6153	641525.96	2283984.48	Картометрический метод	0.1	-
6154	641526.88	2283985.39	Картометрический метод	0.1	-
6155	641528.13	2283985.73	Картометрический метод	0.1	-
6156	641529.38	2283985.39	Картометрический метод	0.1	-
6157	641530.29	2283984.48	Картометрический метод	0.1	-
6158	641530.63	2283983.23	Картометрический метод	0.1	-
6159	641529.48	2283973.14	Картометрический метод	0.1	-
6160	641545.05	2283968.85	Картометрический метод	0.1	-
6161	641552.48	2283966.86	Картометрический метод	0.1	-
6162	641626.27	2283947.90	Картометрический метод	0.1	-
6163	641627.29	2283956.77	Картометрический метод	0.1	-
6164	641627.61	2283957.74	Картометрический метод	0.1	-
6165	641628.53	2283958.65	Картометрический метод	0.1	-
6166	641629.78	2283958.99	Картометрический метод	0.1	-
6167	641631.03	2283958.65	Картометрический метод	0.1	-
6168	641631.94	2283957.74	Картометрический метод	0.1	-
6169	641632.28	2283956.49	Картометрический метод	0.1	-
6170	641631.16	2283946.64	Картометрический метод	0.1	-
6171	641653.58	2283940.88	Картометрический метод	0.1	-
6172	641652.67	2283948.92	Картометрический метод	0.1	-
6173	641652.99	2283950.45	Картометрический метод	0.1	-
6174	641653.91	2283951.37	Картометрический метод	0.1	-
6175	641655.16	2283951.70	Картометрический метод	0.1	-

2. Сведения о характерных точках границ объекта

Обозначение характерных точек границ	Координаты, м		Метод определения координат характерной точки	Средняя квадратическая погрешность положения характерной точки (Mt), м	Описание обозначения точки на местности (при наличии)
	X	Y			
1	2	3	4	5	6
6176	641656.41	2283951.37	Картометрический метод	0.1	-
6177	641657.32	2283950.45	Картометрический метод	0.1	-
6178	641657.64	2283949.48	Картометрический метод	0.1	-
6179	641658.76	2283939.54	Картометрический метод	0.1	-
6180	641678.78	2283934.40	Картометрический метод	0.1	-
6181	641681.41	2283943.10	Картометрический метод	0.1	-
6182	641682.56	2283944.55	Картометрический метод	0.1	-
6183	641683.81	2283944.88	Картометрический метод	0.1	-
6184	641685.06	2283944.55	Картометрический метод	0.1	-
6185	641685.97	2283943.63	Картометрический метод	0.1	-
6186	641686.31	2283942.38	Картометрический метод	0.1	-
6187	641683.60	2283933.08	Картометрический метод	0.1	-
6188	641686.32	2283932.29	Картометрический метод	0.1	-
6189	641702.21	2283927.91	Картометрический метод	0.1	-
6190	641717.37	2283923.39	Картометрический метод	0.1	-
6191	641720.13	2283930.05	Картометрический метод	0.1	-
6192	641699.62	2283935.90	Картометрический метод	0.1	-
6193	641698.14	2283937.06	Картометрический метод	0.1	-
6194	641697.81	2283938.27	Картометрический метод	0.1	-
6195	641697.40	2283968.34	Картометрический метод	0.1	-
6196	641711.14	2284008.70	Картометрический метод	0.1	-
6197	641703.60	2284021.28	Картометрический метод	0.1	-
6198	641656.61	2284033.61	Картометрический метод	0.1	-
6199	641655.24	2284033.91	Картометрический метод	0.1	-
6200	641601.39	2284048.10	Картометрический метод	0.1	-

2. Сведения о характерных точках границ объекта

Обозначение характерных точек границ	Координаты, м		Метод определения координат характерной точки	Средняя квадратическая погрешность положения характерной точки (Mt), м	Описание обозначения точки на местности (при наличии)
	X	Y			
1	2	3	4	5	6
6201	641600.12	2284048.43	Картометрический метод	0.1	-
6202	641502.44	2284074.07	Картометрический метод	0.1	-
6203	641500.90	2284075.24	Картометрический метод	0.1	-
6204	641500.57	2284076.43	Картометрический метод	0.1	-
6205	641500.30	2284087.76	Картометрический метод	0.1	-
6206	641483.44	2284080.49	Картометрический метод	0.1	-
6207	641472.68	2284056.87	Картометрический метод	0.1	-
6208	641471.66	2284055.74	Картометрический метод	0.1	-
6209	641470.41	2284055.40	Картометрический метод	0.1	-
6210	641469.40	2284055.61	Картометрический метод	0.1	-
6211	641462.16	2284058.78	Картометрический метод	0.1	-
6212	641461.00	2284059.82	Картометрический метод	0.1	-
6213	641460.67	2284061.07	Картометрический метод	0.1	-
6214	641461.00	2284062.32	Картометрический метод	0.1	-
6215	641461.92	2284063.24	Картометрический метод	0.1	-
6216	641463.17	2284063.57	Картометрический метод	0.1	-
6217	641464.17	2284063.36	Картометрический метод	0.1	-
6218	641469.15	2284061.18	Картометрический метод	0.1	-
6219	641479.28	2284083.44	Картометрический метод	0.1	-
6220	641480.31	2284084.57	Картометрический метод	0.1	-
6221	641494.96	2284090.90	Картометрический метод	0.1	-
6222	641476.40	2284095.41	Картометрический метод	0.1	-
6223	641475.31	2284095.12	Картометрический метод	0.1	-
6224	641450.82	2284101.04	Картометрический метод	0.1	-
6225	641446.96	2284094.17	Картометрический метод	0.1	-

2. Сведения о характерных точках границ объекта					
Обозначение характерных точек границ	Координаты, м		Метод определения координат характерной точки	Средняя квадратическая погрешность положения характерной точки (Mt), м	Описание обозначения точки на местности (при наличии)
	X	Y			
1	2	3	4	5	6
6226	641446.04	2284093.23	Картометрический метод	0.1	-
6227	641444.79	2284092.90	Картометрический метод	0.1	-
6228	641443.54	2284093.23	Картометрический метод	0.1	-
6229	641442.62	2284094.15	Картометрический метод	0.1	-
6230	641442.29	2284095.40	Картометрический метод	0.1	-
6231	641442.61	2284096.62	Картометрический метод	0.1	-
6232	641445.78	2284102.27	Картометрический метод	0.1	-
6233	641428.54	2284106.50	Картометрический метод	0.1	-
6234	641430.32	2284100.88	Картометрический метод	0.1	-
6235	641430.11	2284098.88	Картометрический метод	0.1	-
6236	641429.19	2284097.96	Картометрический метод	0.1	-
6237	641427.94	2284097.63	Картометрический метод	0.1	-
6238	641426.69	2284097.96	Картометрический метод	0.1	-
6239	641425.77	2284098.88	Картометрический метод	0.1	-
6240	641422.85	2284107.89	Картометрический метод	0.1	-
6241	641399.39	2284113.64	Картометрический метод	0.1	-
6242	641395.70	2284107.07	Картометрический метод	0.1	-
6243	641394.77	2284106.13	Картометрический метод	0.1	-
6244	641393.52	2284105.80	Картометрический метод	0.1	-
6245	641392.27	2284106.13	Картометрический метод	0.1	-
6246	641391.35	2284107.05	Картометрический метод	0.1	-
6247	641391.02	2284108.30	Картометрический метод	0.1	-
6248	641391.34	2284109.52	Картометрический метод	0.1	-
6249	641394.35	2284114.87	Картометрический метод	0.1	-
6250	641354.54	2284124.63	Картометрический метод	0.1	-

2. Сведения о характерных точках границ объекта					
Обозначение характерных точек границ	Координаты, м		Метод определения координат характерной точки	Средняя квадратическая погрешность положения характерной точки (Mt), м	Описание обозначения точки на местности (при наличии)
	X	Y			
1	2	3	4	5	6
6251	641354.29	2284119.17	Картометрический метод	0.1	-
6252	641353.96	2284118.04	Картометрический метод	0.1	-
6253	641353.04	2284117.12	Картометрический метод	0.1	-
6254	641351.79	2284116.79	Картометрический метод	0.1	-
6255	641350.54	2284117.12	Картометрический метод	0.1	-
6256	641349.62	2284118.04	Картометрический метод	0.1	-
6257	641349.29	2284119.29	Картометрический метод	0.1	-
6258	641349.60	2284126.03	Картометрический метод	0.1	-
6087	641327.58	2284134.00	Картометрический метод	0.1	-
6259	641307.64	2284141.18	Картометрический метод	0.1	-
6260	641304.66	2284128.09	Картометрический метод	0.1	-
6261	641321.23	2284136.41	Картометрический метод	0.1	-
6259	641307.64	2284141.18	Картометрический метод	0.1	-
6262	641292.95	2284145.03	Картометрический метод	0.1	-
6263	641289.97	2284133.16	Картометрический метод	0.1	-
6264	641284.77	2284104.36	Картометрический метод	0.1	-
6265	641294.49	2284099.81	Картометрический метод	0.1	-
6266	641294.84	2284101.86	Картометрический метод	0.1	-
6267	641298.30	2284123.74	Картометрический метод	0.1	-
6268	641298.77	2284124.76	Картометрический метод	0.1	-
6269	641302.84	2284142.62	Картометрический метод	0.1	-
6262	641292.95	2284145.03	Картометрический метод	0.1	-
6270	641082.08	2284198.41	Картометрический метод	0.1	-
6271	641083.97	2284191.06	Картометрический метод	0.1	-
6272	641083.72	2284189.19	Картометрический метод	0.1	-

2. Сведения о характерных точках границ объекта					
Обозначение характерных точек границ	Координаты, м		Метод определения координат характерной точки	Средняя квадратическая погрешность положения характерной точки (Mt), м	Описание обозначения точки на местности (при наличии)
	X	Y			
1	2	3	4	5	6
6273	641082.80	2284188.27	Картометрический метод	0.1	-
6274	641081.55	2284187.94	Картометрический метод	0.1	-
6275	641080.30	2284188.27	Картометрический метод	0.1	-
6276	641079.38	2284189.19	Картометрический метод	0.1	-
6277	641077.22	2284197.25	Картометрический метод	0.1	-
6278	641069.44	2284190.24	Картометрический метод	0.1	-
6279	641058.29	2284155.82	Картометрический метод	0.1	-
6280	641057.16	2284154.42	Картометрический метод	0.1	-
6281	641055.91	2284154.09	Картометрический метод	0.1	-
6282	641054.66	2284154.42	Картометрический метод	0.1	-
6283	641053.74	2284155.34	Картометрический метод	0.1	-
6284	641053.41	2284156.59	Картометрический метод	0.1	-
6285	641062.12	2284183.89	Картометрический метод	0.1	-
6286	641059.03	2284181.08	Картометрический метод	0.1	-
6287	641029.28	2284090.09	Картометрический метод	0.1	-
6288	641021.79	2284063.33	Картометрический метод	0.1	-
6289	641027.71	2284066.85	Картометрический метод	0.1	-
6290	641040.92	2284111.53	Картометрический метод	0.1	-
6291	641042.07	2284112.99	Картометрический метод	0.1	-
6292	641043.32	2284113.33	Картометрический метод	0.1	-
6293	641217.76	2284067.03	Картометрический метод	0.1	-
6294	641266.31	2284056.27	Картометрический метод	0.1	-
6295	641275.44	2284094.67	Картометрический метод	0.1	-
6296	641274.87	2284095.60	Картометрический метод	0.1	-
6297	641276.93	2284102.29	Картометрический метод	0.1	-

2. Сведения о характерных точках границ объекта					
Обозначение характерных точек границ	Координаты, м		Метод определения координат характерной точки	Средняя квадратическая погрешность положения характерной точки (Mt), м	Описание обозначения точки на местности (при наличии)
	X	Y			
1	2	3	4	5	6
6298	641277.84	2284105.44	Картометрический метод	0.1	-
6299	641282.87	2284134.33	Картометрический метод	0.1	-
6300	641277.92	2284146.85	Картометрический метод	0.1	-
6301	641270.44	2284140.69	Картометрический метод	0.1	-
6302	641268.86	2284140.12	Картометрический метод	0.1	-
6303	641267.61	2284140.45	Картометрический метод	0.1	-
6304	641266.69	2284141.37	Картометрический метод	0.1	-
6305	641266.36	2284142.62	Картометрический метод	0.1	-
6306	641266.69	2284143.87	Картометрический метод	0.1	-
6307	641273.58	2284149.75	Картометрический метод	0.1	-
6308	641230.31	2284160.75	Картометрический метод	0.1	-
6309	641233.51	2284154.16	Картометрический метод	0.1	-
6310	641233.77	2284153.07	Картометрический метод	0.1	-
6311	641233.43	2284151.82	Картометрический метод	0.1	-
6312	641232.52	2284150.90	Картометрический метод	0.1	-
6313	641231.27	2284150.57	Картометрический метод	0.1	-
6314	641230.02	2284150.90	Картометрический метод	0.1	-
6315	641229.10	2284151.82	Картометрический метод	0.1	-
6316	641223.96	2284162.36	Картометрический метод	0.1	-
6317	641207.95	2284166.43	Картометрический метод	0.1	-
6318	641209.55	2284160.63	Картометрический метод	0.1	-
6319	641209.31	2284158.71	Картометрический метод	0.1	-
6320	641208.40	2284157.79	Картометрический метод	0.1	-
6321	641207.15	2284157.46	Картометрический метод	0.1	-
6322	641205.90	2284157.79	Картометрический метод	0.1	-

2. Сведения о характерных точках границ объекта					
Обозначение характерных точек границ	Координаты, м		Метод определения координат характерной точки	Средняя квадратическая погрешность положения характерной точки (Mt), м	Описание обозначения точки на местности (при наличии)
	X	Y			
1	2	3	4	5	6
6323	641204.98	2284158.71	Картометрический метод	0.1	-
6324	641202.37	2284167.84	Картометрический метод	0.1	-
6325	641178.14	2284174.00	Картометрический метод	0.1	-
6326	641176.78	2284167.20	Картометрический метод	0.1	-
6327	641175.58	2284165.53	Картометрический метод	0.1	-
6328	641174.33	2284165.19	Картометрический метод	0.1	-
6329	641173.08	2284165.53	Картометрический метод	0.1	-
6330	641172.16	2284166.44	Картометрический метод	0.1	-
6331	641171.83	2284167.69	Картометрический метод	0.1	-
6332	641173.29	2284175.23	Картометрический метод	0.1	-
6333	641152.96	2284180.40	Картометрический метод	0.1	-
6334	641147.92	2284173.88	Картометрический метод	0.1	-
6335	641145.94	2284172.92	Картометрический метод	0.1	-
6336	641144.69	2284173.25	Картометрический метод	0.1	-
6337	641143.77	2284174.17	Картометрический метод	0.1	-
6338	641143.44	2284175.42	Картометрический метод	0.1	-
6339	641143.77	2284176.67	Картометрический метод	0.1	-
6340	641147.67	2284181.74	Картометрический метод	0.1	-
6341	641109.76	2284191.38	Картометрический метод	0.1	-
6342	641110.84	2284184.64	Картометрический метод	0.1	-
6343	641110.54	2284182.99	Картометрический метод	0.1	-
6344	641109.62	2284182.07	Картометрический метод	0.1	-
6345	641108.37	2284181.74	Картометрический метод	0.1	-
6346	641107.12	2284182.07	Картометрический метод	0.1	-
6347	641106.20	2284182.99	Картометрический метод	0.1	-

2. Сведения о характерных точках границ объекта					
Обозначение характерных точек границ	Координаты, м		Метод определения координат характерной точки	Средняя квадратическая погрешность положения характерной точки (Mt), м	Описание обозначения точки на местности (при наличии)
	X	Y			
1	2	3	4	5	6
6348	641104.48	2284192.72	Картометрический метод	0.1	-
6270	641082.08	2284198.41	Картометрический метод	0.1	-
6349	641310.75	2284211.26	Картометрический метод	0.1	-
6350	641304.09	2284205.29	Картометрический метод	0.1	-
6351	641298.29	2284166.29	Картометрический метод	0.1	-
6352	641294.17	2284149.88	Картометрический метод	0.1	-
6353	641303.97	2284147.49	Картометрический метод	0.1	-
6354	641308.47	2284166.48	Картометрический метод	0.1	-
6355	641309.32	2284183.28	Картометрический метод	0.1	-
6349	641310.75	2284211.26	Картометрический метод	0.1	-
6356	641288.92	2284247.24	Картометрический метод	0.1	-
6357	641280.88	2284237.45	Картометрический метод	0.1	-
6358	641302.25	2284231.73	Картометрический метод	0.1	-
6359	641303.77	2284230.57	Картометрический метод	0.1	-
6360	641304.10	2284229.32	Картометрический метод	0.1	-
6361	641304.03	2284211.95	Картометрический метод	0.1	-
6362	641311.10	2284218.30	Картометрический метод	0.1	-
6363	641312.42	2284244.22	Картометрический метод	0.1	-
6356	641288.92	2284247.24	Картометрический метод	0.1	-
6364	641260.06	2284254.51	Картометрический метод	0.1	-
6365	641254.29	2284244.57	Картометрический метод	0.1	-
6366	641275.57	2284238.87	Картометрический метод	0.1	-
6367	641283.45	2284248.46	Картометрический метод	0.1	-
6364	641260.06	2284254.51	Картометрический метод	0.1	-

3. Сведения о характерных точках части (частей) границы объекта

Обозначение характерных точек части границы	Координаты, м		Метод определения координат характерной точки	Средняя квадратическая погрешность положения характерной точки (Mt), м	Описание обозначения точки на местности (при наличии)
	X	Y			
1	2	3	4	5	6
-	-	-	-	-	-

Раздел 3

Сведения о местоположении измененных (уточненных) границ объекта

1. Система координат -

2. Сведения о характерных точках границ объекта

Обозначение характерных точек границ	Существующие координаты, м		Измененные (уточненные) координаты, м		Метод определения координат характерной точки	Средняя квадратическая погрешность положения характерной точки (Mt), м	Описание обозначения точки на местности (при наличии)
	X	Y	X	Y			
1	2	3	4	5	6	7	8
-	-	-	-	-	-	-	





3. Сведения о характерных точках части (частей) границы объекта

Обозначение характерных точек части границы	Существующие координаты, м		Измененные (уточненные) координаты, м		Метод определения координат характерной точки	Средняя квадратическая погрешность положения характерной точки (Mt), м	Описание обозначения точки на местности (при наличии)
	X	Y	X	Y			
1	2	3	4	5	6	7	8
-	-	-	-	-	-	-	

Схема расположения границ публичного сервитута



Условные обозначения:

-  – граница образованного контура публичного сервитута;
-  – граница земельного участка, сведения о котором имеются в ЕГРН;
-  – граница кадастрового квартала;
-  – граница населенного пункта г. Тулун (реестровый номер 38:30-12.1);
- 38:30:010501** – кадастровый квартал.