



13 июля 2023 г. № 925

**РОССИЙСКАЯ ФЕДЕРАЦИЯ  
ИРКУТСКАЯ ОБЛАСТЬ  
МУНИЦИПАЛЬНОЕ ОБРАЗОВАНИЕ – «ГОРОД ТУЛУН»  
АДМИНИСТРАЦИЯ ГОРОДСКОГО ОКРУГА  
ПОСТАНОВЛЕНИЕ**

**О ВНЕСЕНИИ ИЗМЕНЕНИЙ И ДОПОЛНЕНИЙ В  
ПОСТАНОВЛЕНИЕ АДМИНИСТРАЦИИ ГОРОДСКОГО  
ОКРУГА ОТ 08.11.2022 № 1791 «ОБ УТВЕРЖДЕНИИ  
СХЕМЫ РАЗМЕЩЕНИЯ НЕСТАЦИОНАРНЫХ ТОРГОВЫХ  
ОБЪЕКТОВ НА ТЕРРИТОРИИ МУНИЦИПАЛЬНОГО  
ОБРАЗОВАНИЯ – «ГОРОД ТУЛУН»**

Руководствуясь ст.16 Федерального закона от 06.10.2003 года № 131-ФЗ «Об общих принципах организации местного самоуправления в Российской Федерации», приказом Службы потребительского рынка и лицензирования Иркутской области от 20.01.2011 № 3-спр «Об утверждении Порядка разработки и утверждения органами местного самоуправления муниципальных образований Иркутской области схемы размещения нестационарных торговых объектов», постановлением Правительства Российской Федерации от 29.09.2010 № 772 «Об утверждении Правил включения нестационарных торговых объектов, расположенных на земельных участках, в зданиях, строениях и сооружениях, находящихся в государственной собственности, в схему размещения нестационарных торговых объектов», законом Иркутской области от 04.05.2022 № 27-ОЗ «Об отдельных вопросах размещения нестационарных торговых объектов на территории Иркутской области», статьями 28, 33, 42 Устава муниципального образования – «город Тулун», администрация городского округа

**ПОСТАНОВЛЯЕТ:**

1. Внести в постановление администрации городского округа от 08.11.2022 № 1791 «Об утверждении схемы размещения нестационарных торговых объектов на территории муниципального образования - «город Тулун» (далее – Постановление) следующие изменения и дополнения:

1.1. в пункте 1 Постановления слова «Приложениям №№ 2-40» заменить словами «Приложениям №№ 2-42»;

1.2. Приложение № 1 к Постановлению дополнить строками 87, 88 следующего содержания:

87	ул. Степная, 1	павильон	да	38	земельный участок, государственная собственность на который не	
----	----------------	----------	----	----	--	--

						разграничена	
88	ул. Степная, 1а	павильон		да	55	земельный участок, государственная собственность на который не разграничена	

1.3. Постановление дополнить Приложениями № 41, № 42 согласно Приложениям № 1, № 2 соответственно.

2. Отделу архитектуры и градостроительства Комитета по строительству и городскому хозяйству администрации городского округа руководствоваться настоящим постановлением при рассмотрении вопросов о выборе земельных участков для размещения нестационарных торговых объектов.


3. Комитету по управлению муниципальным имуществом администрации городского округа руководствоваться настоящим постановлением при проведении аукционов на право заключения договоров на размещение нестационарных торговых объектов.

4. Настоящее постановление вступает в силу со дня его опубликования.

5. Опубликовать настоящее постановление в газете «Тулунский вестник» и разместить на официальном сайте администрации городского округа.

6. Контроль за исполнением настоящего постановления возложить на заместителя мэра городского округа - председателя Комитета по экономике администрации городского округа Якубову Т.Б.

Мэр города Тулуна

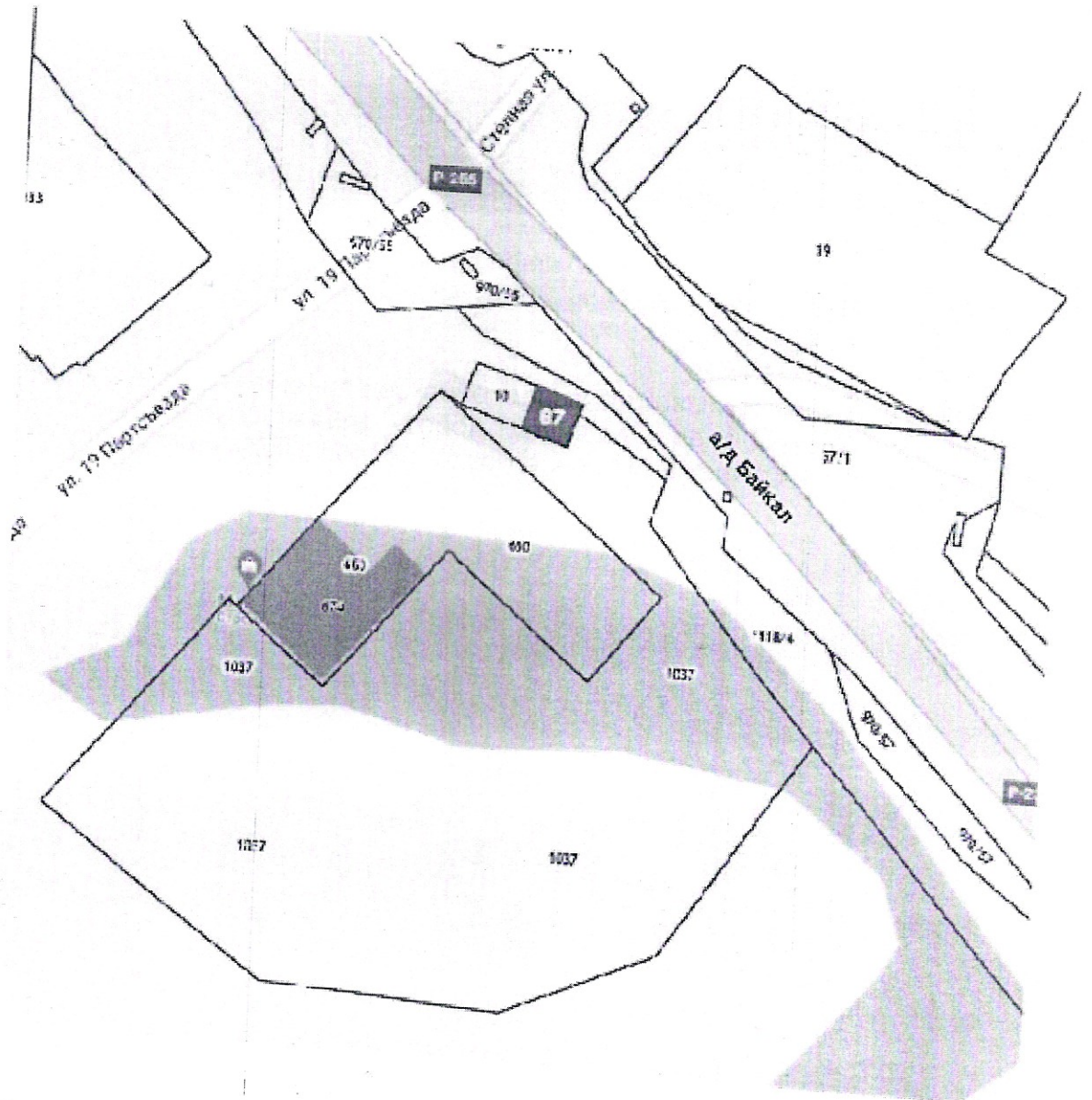


Ю.В. Карих

Приложение № 1  
к постановлению администрации городского округа  
от 13.04.23 № 985

Приложение № 41  
к постановлению администрации городского округа  
от 08.11.2022 № 1791

Графическая схема размещения нестационарных торговых объектов на территории  
муниципального образования – «город Тулун» по адресу: Иркутская область,  
г. Тулун, ул. Степная, 1, согласно приложению № 1



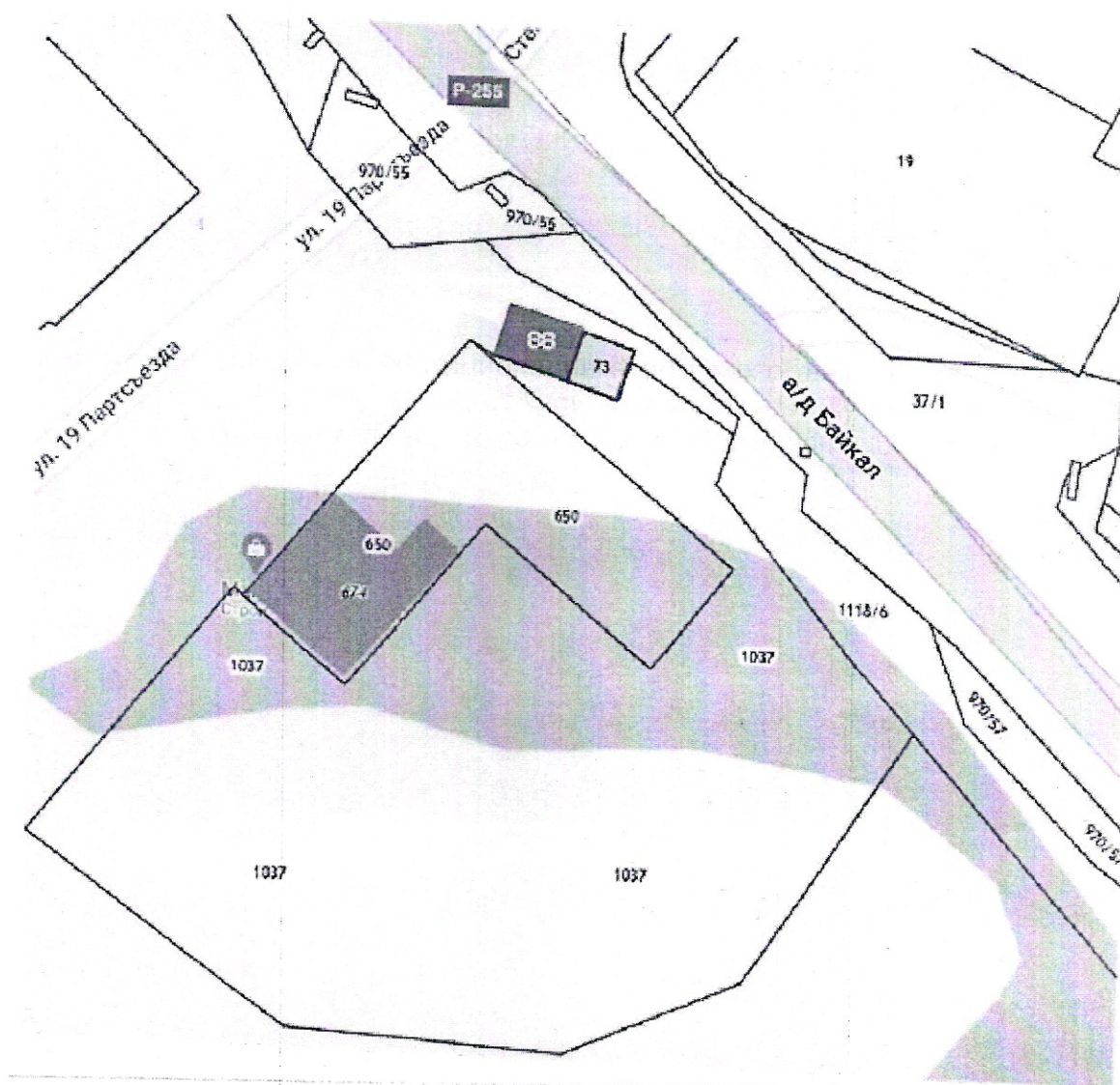
Координаты границ земельного участка № 87

№	x	y
1	637691.2000	2285890.6200
2	637689.3000	2285896.5100
3	637683.4300	2285894.7100
4	637685.3400	2285888.7400

Приложение № 2  
к постановлению администрации городского округа  
от 13.07.23г. № 285

Приложение № 42  
к постановлению администрации городского округа  
от 08.11.2022 № 1791

Графическая схема размещения нестационарных торговых объектов на территории  
муниципального образования – «город Тулун» по адресу: Иркутская область,  
г. Тулун, ул. Степная, 1а, согласно приложению № 1



Координаты границ земельного участка № 88

№	x	y
1	637687.8900	2285880.2100
2	637693.7800	2285882.0100
3	637691.2000	2285890.6200
4	637685.3400	2285888.7400