



09 августа 2022 г. № 1359

**РОССИЙСКАЯ ФЕДЕРАЦИЯ
ИРКУТСКАЯ ОБЛАСТЬ
МУНИЦИПАЛЬНОЕ ОБРАЗОВАНИЕ – «ГОРОД ТУЛУН»
АДМИНИСТРАЦИЯ ГОРОДСКОГО ОКРУГА
ПОСТАНОВЛЕНИЕ**

**ОБ ОПРЕДЕЛЕНИИ ГРАНИЦ ПРИЛЕГАЮЩИХ
ТЕРРИТОРИЙ МУНИЦИПАЛЬНОГО ОБРАЗОВАНИЯ –
«ГОРОД ТУЛУН»**

В целях определения прилегающих границ на территории муниципального образования – «город Тулун», руководствуясь Законом Иркутской области от 12 декабря 2018 г. № 119-ОЗ «О порядке определения органами местного самоуправления муниципальных образований Иркутской области границ прилегающих территорий», Федеральным законом от 6 октября 2003 г. № 131-ФЗ «Об общих принципах организации местного самоуправления в Российской Федерации», Правилами благоустройства территории муниципального образования – «город Тулун», утвержденными решением Думы городского округа от 31 октября 2017 г. № 25-ДГО, ст. ст. 28, 41.1, 42 Устава муниципального образования – «город Тулун», администрация городского округа

ПОСТАНОВЛЯЕТ:

1. Установить границы прилегающей территории магазина «Ясла» с кадастровым номером (38:30:011103:164), расположенного по адресу: Иркутская область, г. Тулун, ул. Ленина, 62в, для содержания территории согласно схеме (Приложение № 1).

2. Контроль за исполнением настоящего постановления возложить на заместителя мэра городского округа - председателя Комитета по строительству и городскому хозяйству администрации городского округа Нижегородцева А.В.

Мэр города Тулуна



Ю.В. Карих

от 09.08 2022г. № 1359

Схема прилегающей территории магазина «Ясла»

1. Местоположение прилегающей территории (адресные ориентиры): Иркутская область, г. Тулун, ул. Ленина, 62в
2. Кадастровый номер объекта по отношению к которому устанавливается прилегающая территория: 38:30:011103:164
3. Площадь прилегающей территории: 496 (кв.м)
4. Вид разрешенного использования земельного участка, по отношению к которому устанавливается прилегающая территория: Для эксплуатации магазина

(при наличии)

5. Наличие объектов (в том числе благоустройства), расположенных на прилегающей территории с их описанием: Отсутствует

(при наличии)

6. Площадь озелененной территории (при ее наличии _____ кв. м), состав озеленения (при наличии - деревья в _____ шт., газон, цветники в кв. м): Отсутствует

(при наличии)




Обозначение характерных точек границ	Координаты, м (с точностью до двух знаков после запятой)	
	X	Y
1	637824.548	2285454.354
2	637835.281	2285459.826
3	637827.66	2285477.32
4	637827.94	2285477.87
5	637824.17	2285487.11
6	637820.802	2285496.147
7	637808.409	2285491.678
8	637814.629	2285475.596
9	637814.629	2285475.596
10	637824.548	2285454.354

Графическая часть:



Масштаб 1:1000

Условные обозначения:



	граница прилегающей территории (отображается оранжевым цветом)
	поворотная точка границ прилегающей территории
	кадастровый номер земельного участка

Графическая часть:



Масштаб 1:1000

Условные обозначения:



	граница прилегающей территории (отображается оранжевым цветом)
	поворотная точка границ прилегающей территории
38:30:011103:164	кадастровый номер земельного участка

Графическая часть:



Масштаб 1:1000

Условные обозначения:



	граница прилегающей территории (отображается оранжевым цветом)
	поворотная точка границ прилегающей территории
38:30:011103:164	кадастровый номер земельного участка

Графическая часть:



Масштаб 1:1000

Условные обозначения:



	граница прилегающей территории (отображается оранжевым цветом)
	поворотная точка границ прилегающей территории
38:30:011103:164	кадастровый номер земельного участка

Графическая часть:



Масштаб 1:1000

Условные обозначения:

	граница прилегающей территории (отображается оранжевым цветом)
	поворотная точка границ прилегающей территории
38:30:011103:164	кадастровый номер земельного участка