



01 декабря 2022 г. № 1953

**РОССИЙСКАЯ ФЕДЕРАЦИЯ  
ИРКУТСКАЯ ОБЛАСТЬ  
МУНИЦИПАЛЬНОЕ ОБРАЗОВАНИЕ – «ГОРОД ТУЛУН»  
АДМИНИСТРАЦИЯ ГОРОДСКОГО ОКРУГА  
ПОСТАНОВЛЕНИЕ**

**ОБ ОПРЕДЕЛЕНИИ ГРАНИЦ ПРИЛЕГАЮЩИХ  
ТЕРРИТОРИЙ МУНИЦИПАЛЬНОГО ОБРАЗОВАНИЯ –  
«ГОРОД ТУЛУН»**

В целях определения прилегающих границ на территории муниципального образования – «город Тулун», руководствуясь Законом Иркутской области от 12 декабря 2018 г. № 119-ОЗ «О порядке определения органами местного самоуправления муниципальных образований Иркутской области границ прилегающих территорий», Федеральным законом от 6 октября 2003 г. № 131-ФЗ «Об общих принципах организации местного самоуправления в Российской Федерации», Правилами благоустройства территории муниципального образования – «город Тулун», утвержденными решением Думы городского округа от 31 октября 2017 г. № 25-ДГО, ст. ст. 28, 41.1, 42 Устава муниципального образования – «город Тулун», администрация городского округа

**ПОСТАНОВЛЯЕТ:**

1. Установить границы прилегающей территории к клинике «Формула здоровья», расположенная по адресу: Иркутская область, г. Тулун, ул. Ленина, д.6 для содержания территории согласно схеме (Приложение № 1).

2. Контроль за исполнением настоящего постановления возложить на заместителя мэра городского округа - председателя Комитета по строительству и городскому хозяйству администрации городского округа Нижегородцева А.А.

Мэр города Тулуна



Ю.В. Карих

от 01.12 2022г. № 1953

Схема прилегающей территории магазина «Формула здоровья»

1. Местоположение прилегающей территории (адресные ориентиры): Иркутская область, г. Тулун, ул. Ленина, д.6
2. Кадастровый номер объекта по отношению, к которому устанавливается прилегающая территория: отсутствует
3. Площадь прилегающей территории: 18 (кв.м)
4. Вид разрешенного использования земельного участка, по отношению к которому устанавливается прилегающая территория: отсутствует

(при наличии)

5. Наличие объектов (в том числе благоустройства), расположенных на прилегающей территории с их описанием: Отсутствует


(при наличии)

6. Площадь озелененной территории (при ее наличии \_\_\_\_\_ кв. м), состав озеленения (при наличии - деревья в \_\_\_\_\_ шт., газон, цветники в кв. м): Отсутствует

(при наличии)




Обозначение характерных точек границ	Координаты, м (с точностью до двух знаков после запятой)	
	X	Y
1	638058.863	2285565.067
2	638064.081	2285567.808
3	638063.013	2285570.383
4	638057.685	2285567.866
5	638058.863	2285565.067

Графическая часть:



Масштаб 1:1000

Условные обозначения:

	граница прилегающей территории (отображается оранжевым цветом)
	поворотная точка границ прилегающей территории
	кадастровый номер земельного участка