



18 января

2023 г. № 45

**РОССИЙСКАЯ ФЕДЕРАЦИЯ  
ИРКУТСКАЯ ОБЛАСТЬ  
МУНИЦИПАЛЬНОЕ ОБРАЗОВАНИЕ – «ГОРОД ТУЛУН»  
АДМИНИСТРАЦИЯ ГОРОДСКОГО ОКРУГА  
ПОСТАНОВЛЕНИЕ**

**ОБ ОПРЕДЕЛЕНИИ ГРАНИЦ ПРИЛЕГАЮЩИХ  
ТЕРРИТОРИЙ МУНИЦИПАЛЬНОГО ОБРАЗОВАНИЯ –  
«ГОРОД ТУЛУН»**

В целях определения прилегающих границ на территории муниципального образования – «город Тулун», руководствуясь Законом Иркутской области от 12 декабря 2018 г. № 119-ОЗ «О порядке определения органами местного самоуправления муниципальных образований Иркутской области границ прилегающих территорий», Федеральным законом от 6 октября 2003 г. № 131-ФЗ «Об общих принципах организации местного самоуправления в Российской Федерации», Правилами благоустройства территории муниципального образования – «город Тулун», утвержденными решением Думы городского округа от 31 октября 2017 г. № 25-ДГО, ст. ст. 28, 41.1, 42 Устава муниципального образования – «город Тулун», администрация городского округа

**ПОСТАНОВЛЯЕТ:**

1. Установить границы прилегающей территории к объекту капитального строительства, расположенного на земельном участке с кадастровым номером (38:30:011205:1882) по адресу: Иркутская область, г. Тулун, ул. Ленина, 85 для содержания территории согласно схеме (Приложение № 1).
2. Контроль за исполнением настоящего постановления возложить на заместителя мэра городского округа - председателя Комитета по строительству и городскому хозяйству администрации городского округа Нижегородцева А.А.

Мэр города Тулуна



Ю.В. Карих

Приложение № 1  
к постановлению администрации  
городского округа «город Тулун»

от 18.01 2023г. № 45

Схема прилегающей территории объекта капитального строительства,  
расположенного на земельном участке с кадастровым номером  
(38:30:011205:1882)

1. Местоположение прилегающей территории (адресные ориентиры):  
Иркутская область, г. Тулун, ул. Ленина, 85
2. Кадастровый номер объекта по отношению, к которому устанавливается  
прилегающая территория: 38:30:011205:1882
3. Площадь прилегающей территории: 50 (кв.м)
4. Вид разрешенного использования земельного участка, по отношению к  
которому устанавливается прилегающая территория: Предпринимательство

(при наличии)

5. Наличие объектов (в том числе благоустройства), расположенных на  
прилегающей территории с их описанием: Отсутствует

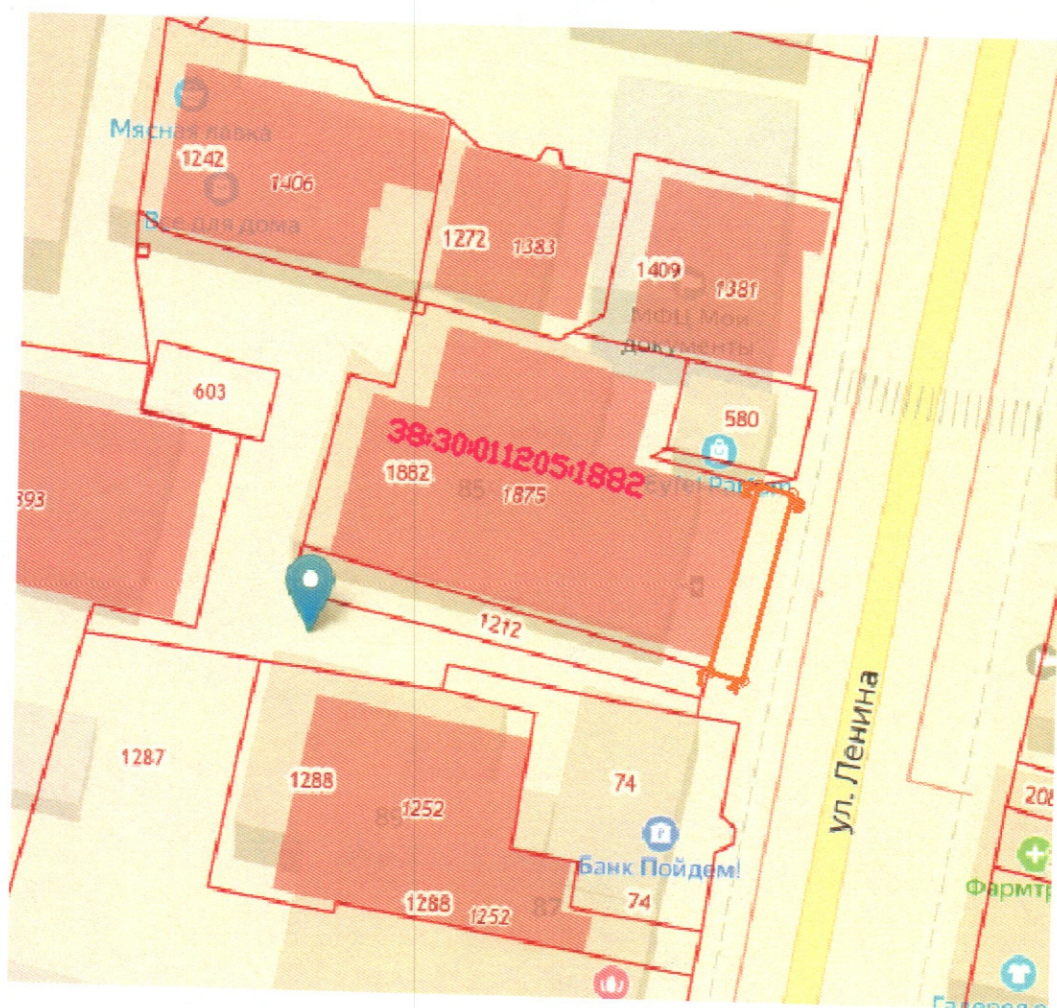
(при наличии)

6. Площадь озелененной территории (при ее наличии \_\_\_\_\_ кв. м), состав  
озеленения (при наличии - деревья в \_\_\_\_\_ шт., газон, цветники в кв. м):  
Отсутствует

(при наличии)



Обозначение характерных точек границ	Координаты, м (с точностью до двух знаков после запятой)	
	X	Y
1	638516.929	2296191.672
2	638533.208	2296195.532
3	638532.597	2296198.469
4	638516.246	2296194.593

Графическая часть:



Масштаб 1:1000

Условные обозначения:

	граница прилегающей территории (отображается оранжевым цветом)
	поворотная точка границ прилегающей территории
<b>38:30:011103:164</b>	кадастровый номер земельного участка