30 июня 2020г. № 2100

РОССИЙСКАЯ ФЕДЕРАЦИЯ
ИРКУТСКАЯ ОБЛАСТЬ
МУНИЦИПАЛЬНОЕ ОБРАЗОВАНИЕ - «ГОРОД ТУЛУН»
АДМИНИСТРАЦИЯ ГОРОДСКОГО ОКРУГА
ПОСТАНОВЛЕНИЕ

ОБ УТВЕРЖДЕНИИ ДОКУМЕНТАЦИИ ПО ПЛАНИРОВКЕ ТЕРРИТОРИИ

В целях соблюдения права человека на благоприятные условия жизнедеятельности, прав и законных интересов правообладателей земельных участков и объектов капитального строительства, учитывая заключение о результатах публичных слушаний от 25.06.2020г. №14, в соответствии с постановлением администрации городского округа от 15.04.2020г. №1665 «О подготовке документации по планировке территории», руководствуясь ст.16 Федерального закона от 06.10.2003г. №131-ФЗ «Об общих принципах организации местного самоуправления в Российской Федерации», ст.ст. 41, 42, 43, 45, 46 Градостроительного кодекса РФ, ст.ст. 15, 28 Устава муниципального образования – «город Тулун», администрации городского округа

ПОСТАНОВЛЯЕТ:

1. Утвердить документацию по планировке территории, включая проект планировки и проект межевания территории, предназначенной для размещения СНТ «Крутой Яр», расположенной на земельном участке с кадастровым номером 38:30:011401:3 по адресу: Иркутская область, г.Тулун, слева от автодороги г.Тулун – п.Мугун, южнее примыкания автодороги на д.Новая Деревня, в следующем составе:

1) Основная часть проекта планировки территории:

- Положение о характеристиках планируемого развития территории, в том числе о плотности и параметрах застройки территории (в пределах, установленных градостроительным регламентом) (Приложение №1);

- Чертеж планировки территории с отражением красных линий, границ существующих и планируемых элементов планировочной структуры, границ зон планируемого размещения объектов капитального строительства М1:2000 (Приложение №2).

2) Основная часть проекта межевания территории:

- Перечень и сведения об образуемых земельных участках (Приложение №3);

- Чертеж межевания территории М1:2000 (Приложение №4).

2. Опубликовать настоящее постановление в газете «Тулунский вестник» и разместить на официальном сайте администрации городского округа.

3. Контроль исполнения настоящего постановления возложить на заместителя мэра городского округа – председателя Комитета по строительству и городскому хозяйству администрации городского округа Нижегородцева А.А.

Мэр городского округа Ю.В. Карих

Руководитель аппарата администрации городского округа

ВЕРНО

Приложение №1 к постановлению
администрации городского округа от _____2020г. №___

Положение о характеристиках планируемого развития территории, в том числе о плотности и параметрах застройки территории (в пределах, установленных градостроительным регламентом)

Проектом определены элементы планировочной структуры, установлены границы территории общего пользования, границы зон планируемого размещения объектов капитального строительства, определены характеристики и очередность планируемого развития территории.

1.1 Положение о размещении объектов капитального строительства, их параметры и характеристики

Таблица 1.1 - Планируемое размещение объектов капитального строительства

N ЗР на карте	Использование территории	Наименование объекта капитального строительства	Параметры, Характеристика, емкость/мощность	Местоположение	Мероприятия	Очередность	S ЗР ОКС, га
1	2	3	4	5	6	7	8
Жилищное строительство (садовые дома для сезонного проживания)							
ЗР-1	Территории садоводческих, огороднических или дачных некоммерческих объединений граждан	Дачный участок с дачным домом, хозяйственными сооружениями и постройками	этажность - 2, площадь жилая - 1520 м2, кол-во участков - 19.	Иркутская область, г. Тулун, СНТ "Крутой Яр"	Планируемые	Расчетный срок (2025 г.)	1,14 га
ЗР-2	Территории садоводческих, огороднических или дачных некоммерческих объединений граждан	Дачный участок с дачным домом, хозяйственными сооружениями и постройками	этажность - 2, площадь жилая - 1200м2, кол-во участков - 15.	Иркутская область, г. Тулун, СНТ "Крутой Яр"	Планируемые	Расчетный срок (2025 г.)	0,93 га
ЗР-3	Территории садоводческих, огороднических или дачных некоммерческих объединений граждан	Дачный участок с дачным домом, хозяйственными сооружениями и постройками	этажность - 2, площадь жилая - 1600 м2, кол-во участков - 20.	Иркутская область, г. Тулун, СНТ "Крутой Яр"	Планируемые	Расчетный срок (2025 г.)	1,20 га
ЗР-4	Территории садоводческих, огороднических или дачных некоммерческих объединений граждан	Дачный участок с дачным домом, хозяйственными сооружениями и постройками	этажность - 2, площадь жилая - 560 м2, кол-во участков - 7.	Иркутская область, г. Тулун, СНТ "Крутой Яр"	Планируемые	Расчетный срок (2025 г.)	0,45 га
ЗР-5	Территории садоводческих, огороднических или дачных некоммерческих объединений граждан	Дачный участок с дачным домом, хозяйственными сооружениями и постройками	этажность - 2, площадь жилая - 1600 м2, кол-во участков - 20.	Иркутская область, г. Тулун, СНТ "Крутой Яр"	Планируемые	Расчетный срок (2025 г.)	1,20 га

N ЗР на карте	Использование территории	Наименование объекта капитального строительства	Параметры, Характеристика, емкость/мощность	Местоположение	Мероприятия	Очередность	S ЗР ОКС, га
1	2	3	4	5	6	7	8
ЗР-6	Территории садоводческих, огороднических или дачных некоммерческих объединений граждан	Дачный участок с дачным домом, хозяйственными сооружениями и постройками	этажность - 2, площадь жилая - 320 м2, кол-во участков - 4.	Иркутская область, г. Тулун, СНТ "Крутой Яр"	Планируемые	Расчетный срок (2025 г.)	0,26 га
ЗР-7	Территории садоводческих, огороднических или дачных некоммерческих объединений граждан	Дачный участок с дачным домом, хозяйственными сооружениями и постройками	этажность - 2, площадь жилая - 1440 м2, кол-во участков - 18.	Иркутская область, г. Тулун, СНТ "Крутой Яр"	Планируемые	Расчетный срок (2025 г.)	1,08 га
ЗР-8	Территории садоводческих, огороднических или дачных некоммерческих объединений граждан	Дачный участок с дачным домом, хозяйственными сооружениями и постройками	этажность - 2, площадь жилая - 160 м2, кол-во участков - 2.	Иркутская область, г. Тулун, СНТ "Крутой Яр"	Планируемые	Расчетный срок (2025 г.)	0,18 га
ЗР-9	Территории садоводческих, огороднических или дачных некоммерческих объединений граждан	Дачный участок с дачным домом, хозяйственными сооружениями и постройками	этажность - 2, площадь жилая - 1600 м2, кол-во участков - 20.	Иркутская область, г. Тулун, СНТ "Крутой Яр"	Планируемые	Расчетный срок (2025 г.)	1,20 га
ЗР-10	Территории садоводческих, огороднических или дачных некоммерческих объединений граждан	Дачный участок с дачным домом, хозяйственными сооружениями и постройками	этажность - 2, площадь жилая - 1760 м2, кол-во участков - 22.	Иркутская область, г. Тулун, СНТ "Крутой Яр"	Планируемые	Расчетный срок (2025 г.)	1,35 га
ЗР-11	Территории садоводческих, огороднических или дачных некоммерческих объединений граждан	Дачный участок с дачным домом, хозяйственными сооружениями и постройками	этажность - 2, площадь жилая - 800 м2, кол-во участков - 10.	Иркутская область, г. Тулун, СНТ "Крутой Яр"	Планируемые	Расчетный срок (2025 г.)	0,60 га
ЗР-12	Территории садоводческих, огороднических или дачных некоммерческих объединений граждан	Дачный участок с дачным домом, хозяйственными сооружениями и постройками	этажность - 2, площадь жилая - 800 м2, кол-во участков - 10.	Иркутская область, г. Тулун, СНТ "Крутой Яр"	Планируемые	Расчетный срок (2025 г.)	0,60 га
ЗР-13	Территории садоводческих, огороднических или дачных некоммерческих объединений граждан	Дачный участок с дачным домом, хозяйственными сооружениями и постройками	этажность - 2, площадь жилая - 1600 м2, кол-во участков -20.	Иркутская область, г. Тулун, СНТ "Крутой Яр"	Планируемые	Расчетный срок (2025 г.)	1,21 га

N ЗР на карте	Использование территории	Наименование объекта капитального строительства	Параметры, Характеристика, емкость/мощность	Местоположение	Мероприятия	Очередность	S ЗР ОКС, га
1	2	3	4	5	6	7	8
ЗР-14	Территории садоводческих, огороднических или дачных некоммерческих объединений граждан	Дачный участок с дачным домом, хозяйственными сооружениями и постройками	этажность - 2, площадь жилая - 1600 м2, кол-во участков - 20.	Иркутская область, г. Тулун, СНТ "Крутой Яр"	Планируемые	Расчетный срок (2025 г.)	1,20 га
ЗР-15	Территории садоводческих, огороднических или дачных некоммерческих объединений граждан	Дачный участок с дачным домом, хозяйственными сооружениями и постройками	этажность - 2, площадь жилая - 1600 м2, кол-во участков - 20.	Иркутская область, г. Тулун, СНТ "Крутой Яр"	Планируемые	Расчетный срок (2025 г.)	1,21 га
ЗР-16	Территории садоводческих, огороднических или дачных некоммерческих объединений граждан	Дачный участок с дачным домом, хозяйственными сооружениями и постройками	этажность - 2, площадь жилая - 1600 м2, кол-во участков - 20.	Иркутская область, г. Тулун, СНТ "Крутой Яр"	Планируемые	Расчетный срок (2025 г.)	1,20 га
ЗР-17	Территории садоводческих, огороднических или дачных некоммерческих объединений граждан	Дачный участок с дачным домом, хозяйственными сооружениями и постройками	этажность - 2, площадь жилая - 1600 м2, кол-во участков - 20.	Иркутская область, г. Тулун, СНТ "Крутой Яр"	Планируемые	Расчетный срок (2025 г.)	1,21 га
ЗР-18	Территории садоводческих, огороднических или дачных некоммерческих объединений граждан	Дачный участок с дачным домом, хозяйственными сооружениями и постройками	этажность - 2, площадь жилая - 1440 м2, кол-во участков - 18.	Иркутская область, г. Тулун, СНТ "Крутой Яр"	Планируемые	Расчетный срок (2025 г.)	1,08 га
ЗР-19	Территории садоводческих, огороднических или дачных некоммерческих объединений граждан	Дачный участок с дачным домом, хозяйственными сооружениями и постройками	этажность - 2, площадь жилая - 1600 м2, кол-во участков - 20.	Иркутская область, г. Тулун, СНТ "Крутой Яр"	Планируемые	Расчетный срок (2025 г.)	1,21 га
ЗР-20	Территории садоводческих, огороднических или дачных некоммерческих объединений граждан	Дачный участок с дачным домом, хозяйственными сооружениями и постройками	этажность - 2, площадь жилая - 1120 м2, кол-во участков - 14.	Иркутская область, г. Тулун, СНТ "Крутой Яр"	Планируемые	Расчетный срок (2025 г.)	0,84 га
ЗР-21	Территории садоводческих, огороднических или дачных некоммерческих объединений граждан	Дачный участок с дачным домом, хозяйственными сооружениями и постройками	этажность - 2, площадь жилая - 1120 м2, кол-во участков - 14.	Иркутская область, г. Тулун, СНТ "Крутой Яр"	Планируемые	Расчетный срок (2025 г.)	0,85 га

N ЗР на карте	Использование территории	Наименование объекта капитального строительства	Параметры, Характеристика, емкость/мощность	Местоположение	Мероприятия	Очередность	S ЗР ОКС, га
1	2	3	4	5	6	7	8
ЗР-22	Территории садоводческих, огороднических или дачных некоммерческих объединений граждан	Дачный участок с дачным домом, хозяйственными сооружениями и постройками	этажность - 2, площадь жилая - 880 м2, кол-во участков - 11.	Иркутская область, г. Тулун, СНТ "Крутой Яр"	Планируемые	Расчетный срок (2025 г.)	0,66 га
ЗР-23	Территории садоводческих, огороднических или дачных некоммерческих объединений граждан	Дачный участок с дачным домом, хозяйственными сооружениями и постройками	этажность - 2, площадь жилая - 1120 м2, кол-во участков - 14.	Иркутская область, г. Тулун, СНТ "Крутой Яр"	Планируемые	Расчетный срок (2025 г.)	0,84 га
ЗР-24	Территории садоводческих, огороднических или дачных некоммерческих объединений граждан	Дачный участок с дачным домом, хозяйственными сооружениями и постройками	этажность - 2, площадь жилая - 1120 м2, кол-во участков - 14.	Иркутская область, г. Тулун, СНТ "Крутой Яр"	Планируемые	Расчетный срок (2025 г.)	0,84 га
ЗР-25	Территории садоводческих, огороднических или дачных некоммерческих объединений граждан	Дачный участок с дачным домом, хозяйственными сооружениями и постройками	этажность - 2, площадь жилая - 1120 м2, кол-во участков - 14.	Иркутская область, г. Тулун, СНТ "Крутой Яр"	Планируемые	Расчетный срок (2025 г.)	0,84 га
ЗР-26	Территории садоводческих, огороднических или дачных некоммерческих объединений граждан	Дачный участок с дачным домом, хозяйственными сооружениями и постройками	этажность - 2, площадь жилая - 1040 м2, кол-во участков - 13.	Иркутская область, г. Тулун, СНТ "Крутой Яр"	Планируемые	Расчетный срок (2025 г.)	0,83 га
Социальная инфраструктура							
ЗР-29	Территории делового, общественного и коммерческого назначения	Магазин смешанной торговли		Иркутская область, г. Тулун, СНТ "Крутой Яр"	Планируемые	Расчетный срок (2025 г.)	0,07 га
ЗР-38	Территории делового, общественного и коммерческого назначения	Магазин смешанной торговли		Иркутская область, г. Тулун, СНТ "Крутой Яр"	Планируемые	Расчетный срок (2025 г.)	0,07 га
ЗР-27	Территория для коммунального обслуживания	Сторожка с правлением объединения. Помещения для хранения средств пожаротушения		Иркутская область, г. Тулун, СНТ "Крутой Яр"	Планируемые	Расчетный срок (2025 г.)	0,06 га

N ЗР на карте	Использование территории	Наименование объекта капитального строительства	Параметры, Характеристика, емкость/мощность	Местоположение	Мероприятия	Очередность	S ЗР ОКС, га
1	2	3	4	5	6	7	8
ЗР-40	Территория для коммунального обслуживания	Сторожка с правлением объединения. Помещения для хранения средств пожаротушения		Иркутская область, г. Тулун, СНТ "Крутой Яр"	Планируемые	Расчетный срок (2025 г.)	0,06 га
Благоустройство							
ЗР-31	Территория общего пользования	Детские игровые и спортивные площадки		Иркутская область, г. Тулун, СНТ "Крутой Яр"	Планируемые	Расчетный срок (2025 г.)	0,06 га
ЗР-35	Территория общего пользования	Детские игровые и спортивные площадки		Иркутская область, г. Тулун, СНТ "Крутой Яр"	Планируемые	Расчетный срок (2025 г.)	0,06 га
Санитарная очистка, инженерная и транспортная инфраструктура							
ЗР-28	Территории для коммунального обслуживания	Площадка для мусорных контейнеров		Иркутская область, г. Тулун, СНТ "Крутой Яр"	Планируемые	Расчетный срок (2025 г.)	0,07 га
ЗР-39	Территории для коммунального обслуживания	Площадка для мусорных контейнеров		Иркутская область, г. Тулун, СНТ "Крутой Яр"	Планируемые	Расчетный срок (2025 г.)	0,05 га
ЗР-32	Территории инженерной инфраструктуры	Трансформаторная подстанция		Иркутская область, г. Тулун, СНТ "Крутой Яр"	Планируемые	Расчетный срок (2025 г.)	0,06 га
ЗР-33	Территории инженерной инфраструктуры	Трансформаторная подстанция		Иркутская область, г. Тулун, СНТ "Крутой Яр"	Планируемые	Расчетный срок (2025 г.)	0,06 га
ЗР-36	Территории инженерной инфраструктуры	Трансформаторная подстанция		Иркутская область, г. Тулун, СНТ "Крутой Яр"	Планируемые	Расчетный срок (2025 г.)	0,06 га
ЗР-37	Территории инженерной инфраструктуры	Трансформаторная подстанция		Иркутская область, г. Тулун, СНТ "Крутой Яр"	Планируемые	Расчетный срок (2025 г.)	0,06 га
ЗР-30	Территории инженерной инфраструктуры	Водонапорная скважина		Иркутская область, г. Тулун, СНТ "Крутой Яр"	Планируемые	Расчетный срок (2025 г.)	0,33 га

N ЗР на карте	Использование территории	Наименование объекта капитального строительства	Параметры, Характеристика, емкость/мощность	Местоположение	Мероприятия	Очередность	S ЗР ОКС, га
1	2	3	4	5	6	7	8
ЗР-34	Территории инженерной инфраструктуры	Водонапорная скважина		Иркутская область, г. Тулун, СНТ "Крутой Яр"	Планируемые	Расчетный срок (2025 г.)	0,30 га

Транспортная инфраструктура							
Улично-дорожная сеть							
-	Территории общего пользования	Автомобильные дороги общего пользования местного значения	6,9 км	Иркутская область, г. Тулун, СНТ "Крутой Яр"	Планируемые	Расчетный срок (2025 г.)	-
-	Территории общего пользования	-улицы	4,8 км	Иркутская область, г. Тулун, СНТ "Крутой Яр"	Планируемые	Расчетный срок (2025 г.)	-
-	Территории общего пользования	-проезды	2,1 км	Иркутская область, г. Тулун, СНТ "Крутой Яр"	Планируемые	Расчетный срок (2025 г.)	-
Электроснабжение							
-	Территории общего пользования	Воздушные линии электропередачи 10/0,4 кВ	6,3 км	Иркутская область, г. Тулун, СНТ "Крутой Яр"	Планируемые	Расчетный срок (2025 г.)	-

Очередность реализации принята в соответствии с этапами Генерального плана муниципального образования - «город Тулун», утвержденном Решением Думы городского округа от 30.12.2010г. №78-ДГО (в редакции Решения Думы городского округа от 26.03.2020г. № 07-ДГО) - ***расчетный срок - 2025 г.***

1.2. Красные линии

В целях выделения элементов планировочной структуры территории проектирования, определения границ территорий общего пользования, границ земельных участков, на которых расположены линии электропередачи, линии связи, трубопроводы, автомобильные дороги – проектом планировки установлены красные линии.

Красные линии закреплены в местной системе координат МСК 38, зона 2.

Таблица 1.2 – Каталог координат поворотных точек устанавливаемых красных линий в границах проекта планировки

№ пп	Координата X	Координата Y
1	2	3
1	635471.450	2279894.270
2	635667.950	2280242.680
3	635641.820	2280257.420
4	635445.320	2279909.010
5	635530.500	2280090.580
6	635478.240	2280120.050
7	635428.400	2280031.810
8	635446.500	2280002.700
9	635406.120	2279931.110
10	635432.250	2279916.380
11	635465.170	2280127.420
12	635412.910	2280156.900
13	635384.100	2280105.810
14	635419.760	2280046.890
15	635399.840	2280164.270
16	635347.590	2280193.740
17	635329.310	2280161.340
18	635371.440	2280126.740
19	635375.190	2280120.540
20	635334.520	2280201.110
21	635282.260	2280230.580
22	635270.460	2280209.670
23	635317.540	2280171.000
24	635371.860	2280420.000
25	635319.600	2280449.470
26	635211.610	2280258.000
27	635258.690	2280219.330
28	635437.190	2280383.150
29	635384.930	2280412.630

№ пп	Координата X	Координата Y
1	2	3
30	635286.680	2280238.420
31	635338.940	2280208.950
32	635492.690	2280328.890
33	635440.430	2280358.360
34	635352.010	2280201.580
35	635404.270	2280172.110
36	635567.840	2280309.470
37	635515.580	2280338.940
38	635417.330	2280164.740
39	635469.600	2280135.260
40	635633.170	2280272.620
41	635580.910	2280302.100
42	635482.660	2280127.890
43	635534.920	2280098.420
44	635776.020	2280434.300
45	635749.890	2280449.040
46	635651.640	2280274.840
47	635677.770	2280260.100
48	635736.820	2280456.410
49	635684.560	2280485.880
50	635585.320	2280309.940
51	635637.590	2280280.460
52	635671.500	2280493.250
53	635619.230	2280522.730
54	635520.000	2280346.780
55	635572.260	2280317.310
56	635606.170	2280530.100
57	635553.910	2280559.570
58	635454.678	2280383.620
59	635506.940	2280354.150
60	635540.840	2280566.940
61	635488.580	2280596.410
62	635389.350	2280420.470
63	635441.610	2280390.990
64	635492.710	2280634.270

№ пп	Координата X	Координата Y
1	2	3
65	635481.680	2280640.490
66	635445.200	2280611.090
67	635379.630	2280494.830
68	635353.500	2280509.570
69	635324.020	2280457.310
70	635376.280	2280427.840
71	635646.460	2280754.210
72	635594.200	2280783.680
73	635584.370	2280766.260
74	635610.500	2280751.530
75	635551.550	2280647.000
76	635525.420	2280661.740
77	635495.950	2280609.480
78	635548.210	2280580.000
79	635701.960	2280699.950
80	635649.700	2280729.420
81	635561.280	2280572.640
82	635613.540	2280543.160
83	635777.110	2280680.520
84	635724.800	2280710.000
85	635626.600	2280535.790
86	635678.860	2280506.320
87	635842.440	2280643.680
88	635790.180	2280673.150
89	635691.930	2280498.950
90	635744.190	2280469.480
91	635881.630	2280621.570
92	635855.500	2280636.310
93	635757.260	2280462.110
94	635783.390	2280447.370
95	635891.460	2280639.000
96	636023.880	2280873.780
97	635971.220	2280841.490
98	635865.330	2280653.730
99	635915.630	2280773.460
100	635863.370	2280802.940
101	635794.600	2280680.990

№ пп	Координата X	Координата Y
1	2	3
102	635846.860	2280651.520
103	635850.310	2280810.310
104	635798.050	2280839.780
105	635729.270	2280717.840
106	635781.530	2280688.360
107	635784.980	2280847.150
108	635732.720	2280876.620
109	635663.940	2280754.680
110	635716.210	2280725.210
111	635719.650	2280883.990
112	635674.350	2280909.540
113	635652.420	2280886.920
114	635598.620	2280791.520
115	635650.880	2280762.050
116	635932.830	2280803.950
117	635907.870	2280818.020
118	635888.360	2280806.060
119	635923.000	2280786.530
120	635400.300	2279917.140
121	635374.170	2279931.870
122	635360.240	2279910.770
123	635390.530	2279899.820

1.3 Поперечные профили улиц и дорог в красных линиях

Улица в садоводческом некоммерческом товариществе «Крутой Яр»

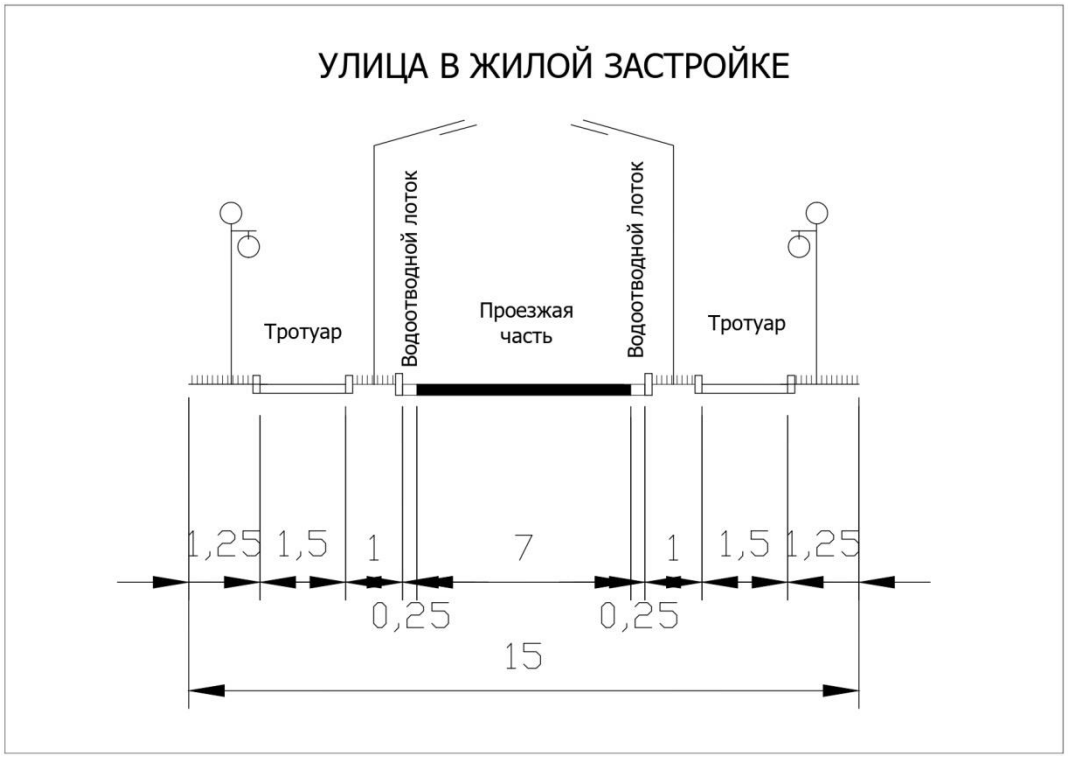

Проезд в садоводческом некоммерческом товариществе «Крутой Яр»

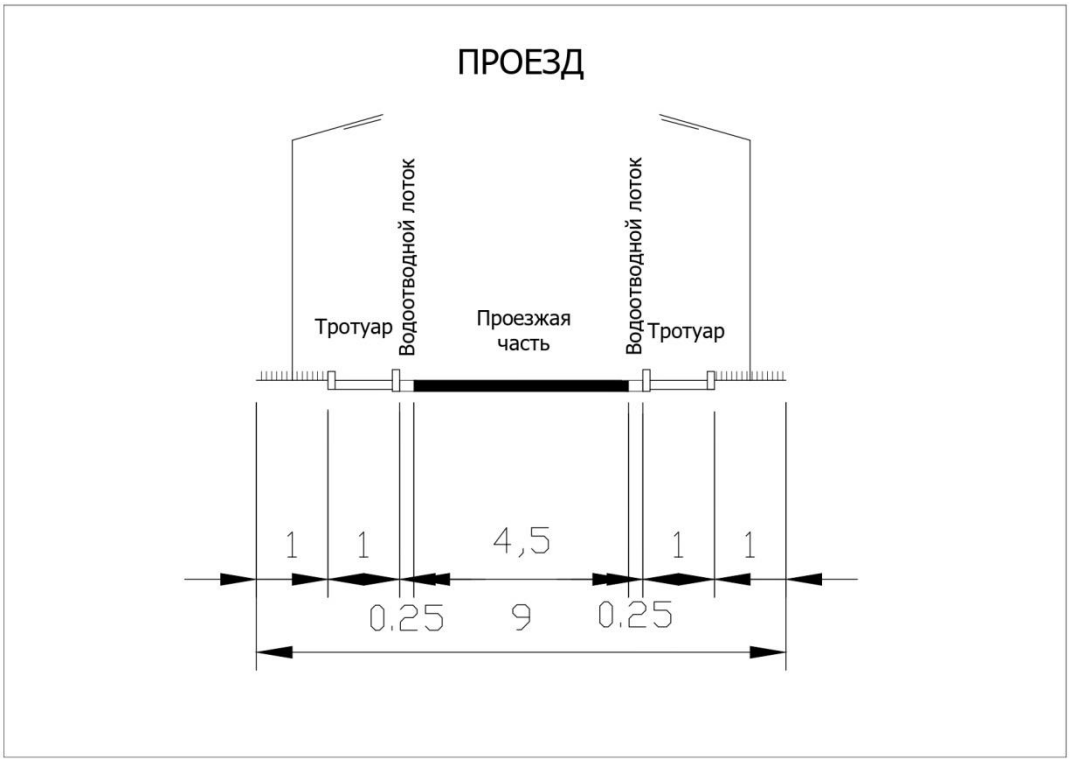

1.4 Основные технико-экономические показатели

Таблица 1.3 – Основные технико-экономические показатели

Показатели	Единица измерения	Количество
1. Площадь проектируемой территории	га	39,2763
1.1 Земли индивидуальных участков, в том числе:	га	24,21
- ведения садоводства	га	24,21
1.2 Земли общего пользования, в том числе:	га	15,0663
- земельный участок для размещения магазина смешенной торговли	га	0,14
- земельный участок для размещения сторожки с правлением объединения, помещение для хранения средств пожаротушения и расположения водонапорной скважины с цистерной для пожаротушения	га	0,12
- земельный участок для размещения мусорной контейнерной площадки	га	0,12
- земельный участок для размещения ТП	га	0,24
- земельный участок под размещение водонапорной скважины	га	0,63
- земельный участок для размещения парков, скверов, бульваров (детские игровые и спортивные площадки)	га	0,12
- территория для улиц, проездов и прочее	га	13,6963

1.5 Сведения об очередности планируемого развития территории

Очередность реализации принята в соответствии с этапами Генерального плана муниципального образования - «город Тулун», утвержденном Решением Думы городского округа от 30.12.2010г. №78-ДГО (в редакции Решения Думы городского округа от 26.03.2020г. № 07-ДГО) - **расчетный срок - 2025 г.**

Приложение №2 к постановлению
администрации городского округа от ________2020г. №___

ПРОЕКТ ПЛАНИРОВКИ ТЕРРИТОРИИ И ПРОЕКТ МЕЖЕВАНИЯ ТЕРРИТОРИИ СНТ " КРУТОЙ ЯР"

Чертеж планировки территории, с отражением красных линий, границ существующих и планируемых элементов планировочной структуры, границ зон планируемого размещения объектов капитального строительства. М1:2000

УСЛОВНЫЕ ОБОЗНАЧЕНИЯ

Территориальное устройство

Границы территории, применительно к которой подготовлен проект планировки с проектом межевания территории

Объекты недвижимости

Сведения о земельных участках, внесенных в ЕГРН

Линии регулирования

Устанавливаемые красные линии

Поворотные и концевые точки устанавливаемых красных линий

Границы зон планируемого размещения объектов капитального строительства

ЗР-1 Границы зон планируемого размещения объектов капитального строительства

План.
Иные объекты обслуживания

Сторожка с правлением объединения

Магазин смешной торговли

Детская игровая и спортивная площадка

Инженерная инфраструктура

ВЛ 10/0,4 кВ

Трансформаторная подстанция

Водонапорная скважина

Санитарная очистка территории

Контейнерная площадка для мусора

Ликвидация ЧС

Средства пожаротушения

Цистерна

Транспортная инфраструктура

Улично-дорожная сеть

Улицы и дороги местного значения

Автомобильные улицы и проезды планируемые

Въезд на территорию СНТ

Проектное использование территории

Территориальное устройство

Территории садоводческих, огороднических или дачных некоммерческих объединений граждан

Территории делового, общественного и коммунального назначения

Территория для коммунального обслуживания

Территории делового, общественного и коммерческого назначения

Территории инженерной инфрастуктуры

Территории инженерной ифрастуктуры

Иные территории

Территории общего пользования

Планировочные ограничения планируемые

Зоны санитарной охраны источников питьевого и хозяйственно-бытового водоснабжения и водопровода питьевого назначения

Первый пояс зоны санитарной охраны источника водоснабжения

Охранные зоны сетей электроснабжения

Охранная зона ЛЭП

Таблица координат поворотных и концевых точек установленных красных линий

№ п/п	X	Y	№ п/п	X	Y
1	635471.450	2279894.270	60	635540.840	2280566.940
2	635667.950	2280242.680	61	635488.580	2280596.410
3	635641.820	2280257.420	62	635389.350	2280420.470
4	635445.320	2279909.010	63	635441.610	2280390.990
5	635530.500	2280090.580	64	635492.710	2280634.270
6	635478.240	2280120.050	65	635481.680	2280640.490
7	635428.400	2280031.810	66	635445.200	2280611.090
8	635446.500	2280002.700	67	635379.630	2280494.830
9	635406.120	2279931.110	68	635353.500	2280509.570
10	635432.250	2279916.380	69	635324.020	2280457.310
			70	635376.280	2280427.840
11	635465.170	2280127.420			
12	635412.910	2280156.900	71	635646.460	2280754.210
13	635384.100	2280105.810	72	635594.200	2280783.680
14	635419.760	2280046.890	73	635584.370	2280766.260
			74	635610.500	2280751.530
15	635399.840	2280164.270	75	635551.550	2280647.000
16	635347.590	2280193.740	76	635525.420	2280661.740
17	635329.310	2280161.340	77	635495.950	2280609.480
18	635371.440	2280126.740	78	635548.210	2280580.000
19	635375.190	2280120.540			
			79	635701.960	2280699.950
20	635334.520	2280201.110	80	635649.700	2280729.420
21	635282.260	2280230.580	81	635561.280	2280572.640
22	635270.460	2280209.670	82	635613.540	2280543.160
23	635317.540	2280171.000			
			83	635777.110	2280680.520
24	635371.860	2280420.000	84	635724.800	2280710.000
25	635319.600	2280449.470	85	635626.600	2280535.790
26	635211.610	2280258.000	86	635678.860	2280506.320
27	635258.690	2280219.330			
			87	635842.440	2280643.680
28	635437.190	2280383.150	88	635790.180	2280673.150
29	635384.930	2280412.630	89	635691.930	2280498.950
30	635286.680	2280238.420	90	635744.190	2280469.480
31	635338.940	2280208.950			
			91	635881.630	2280621.570
32	635492.690	2280328.890	92	635855.500	2280636.310
33	635440.430	2280358.360	93	635757.260	2280462.110
34	635352.010	2280201.580	94	635783.390	2280447.370
35	635404.270	2280172.110			
			95	635891.460	2280639.000
36	635567.840	2280309.470	96	636023.880	2280873.780
37	635515.580	2280338.940	97	635971.220	2280841.490
38	635417.330	2280164.740	98	635865.330	2280653.730
39	635469.600	2280135.260			
			99	635915.630	2280773.460
40	635633.170	2280272.620	100	635863.370	2280802.940
41	635580.910	2280302.100	101	635794.600	2280680.990
42	635482.660	2280127.890	102	635846.860	2280651.520
43	635534.920	2280098.420			
			103	635850.310	2280810.310
44	635776.020	2280434.300	104	635798.050	2280839.780
45	635749.890	2280449.040	105	635729.270	2280717.840
46	635651.640	2280274.840	106	635781.530	2280688.360
47	635677.770	2280260.100			
			107	635784.980	2280847.150
48	635736.820	2280456.410	108	635732.720	2280876.620
49	635684.560	2280485.880	109	635663.940	2280754.680
50	635585.320	2280309.940	110	635716.210	2280725.210
51	635637.590	2280280.460			
			111	635719.650	2280883.990
52	635671.500	2280493.250	112	635674.350	2280909.540
53	635619.230	2280522.730	113	635652.420	2280886.920
54	635520.000	2280346.780	114	635598.620	2280791.520
55	635572.260	2280317.310	115	635650.880	2280762.050
56	635606.170	2280530.100	116	635932.830	2280803.950
57	635553.910	2280559.570	117	635907.870	2280818.020
58	635454.678	2280383.620	118	635888.360	2280806.060
59	635506.940	2280354.150	119	635923.000	2280786.530
			120	635400.300	2279917.140
			121	635374.170	2279931.870
			122	635360.240	2279910.770
			123	635390.530	2279899.820

№ ЗР на карте	Использование территории	Наименование объекта капитального строительства	Мероприятия	S ЗР ОКС, га
ЗР-1	Территории садоводческих, огороднических или дачных некоммерческих объединений граждан	Дачный участок, хозяйственными сооружениями и постройками	Планируемые	1,14
ЗР-2	Территории садоводческих, огороднических или дачных некоммерческих объединений граждан	Дачный участок, хозяйственными сооружениями и постройками	Планируемые	0,93
ЗР-3	Территории садоводческих, огороднических или дачных некоммерческих объединений граждан	Дачный участок, хозяйственными сооружениями и постройками	Планируемые	1,20
ЗР-4	Территории садоводческих, огороднических или дачных некоммерческих объединений граждан	Дачный участок, хозяйственными сооружениями и постройками	Планируемые	0,45
ЗР-5	Территории садоводческих, огороднических или дачных некоммерческих объединений граждан	Дачный участок, хозяйственными сооружениями и постройками	Планируемые	1,20
ЗР-6	Территории садоводческих, огороднических или дачных некоммерческих объединений граждан	Дачный участок, хозяйственными сооружениями и постройками	Планируемые	0,26
ЗР-7	Территории садоводческих, огороднических или дачных некоммерческих объединений граждан	Дачный участок, хозяйственными сооружениями и постройками	Планируемые	1,08
ЗР-8	Территории садоводческих, огороднических или дачных некоммерческих объединений граждан	Дачный участок, хозяйственными сооружениями и постройками	Планируемые	0,18
ЗР-9	Территории садоводческих, огороднических или дачных некоммерческих объединений граждан	Дачный участок, хозяйственными сооружениями и постройками	Планируемые	1,20
ЗР-10	Территории садоводческих, огороднических или дачных некоммерческих объединений граждан	Дачный участок, хозяйственными сооружениями и постройками	Планируемые	1,35
ЗР-11	Территории садоводческих, огороднических или дачных некоммерческих объединений граждан	Дачный участок, хозяйственными сооружениями и постройками	Планируемые	0,60
ЗР-12	Территории садоводческих, огороднических или дачных некоммерческих объединений граждан	Дачный участок, хозяйственными сооружениями и постройками	Планируемые	0,60
ЗР-13	Территории садоводческих, огороднических или дачных некоммерческих объединений граждан	Дачный участок, хозяйственными сооружениями и постройками	Планируемые	1,20
ЗР-14	Территории садоводческих, огороднических или дачных некоммерческих объединений граждан	Дачный участок, хозяйственными сооружениями и постройками	Планируемые	1,20
ЗР-15	Территории садоводческих, огороднических или дачных некоммерческих объединений граждан	Дачный участок, хозяйственными сооружениями и постройками	Планируемые	1,20
ЗР-16	Территории садоводческих, огороднических или дачных некоммерческих объединений граждан	Дачный участок, хозяйственными сооружениями и постройками	Планируемые	1,20
ЗР-17	Территории садоводческих, огороднических или дачных некоммерческих объединений граждан	Дачный участок, хозяйственными сооружениями и постройками	Планируемые	1,20
ЗР-18	Территории садоводческих, огороднических или дачных некоммерческих объединений граждан	Дачный участок, хозяйственными сооружениями и постройками	Планируемые	1,08
ЗР-19	Территории садоводческих, огороднических или дачных некоммерческих объединений граждан	Дачный участок, хозяйственными сооружениями и постройками	Планируемые	1,20
ЗР-20	Территории садоводческих, огороднических или дачных некоммерческих объединений граждан	Дачный участок, хозяйственными сооружениями и постройками	Планируемые	0,84
ЗР-21	Территории садоводческих, огороднических или дачных некоммерческих объединений граждан	Дачный участок, хозяйственными сооружениями и постройками	Планируемые	0,85
ЗР-22	Территории садоводческих, огороднических или дачных некоммерческих объединений граждан	Дачный участок, хозяйственными сооружениями и постройками	Планируемые	0,66
ЗР-23	Территории садоводческих, огороднических или дачных некоммерческих объединений граждан	Дачный участок, хозяйственными сооружениями и постройками	Планируемые	0,84
ЗР-24	Территории садоводческих, огороднических или дачных некоммерческих объединений граждан	Дачный участок, хозяйственными сооружениями и постройками	Планируемые	0,84
ЗР-25	Территории садоводческих, огороднических или дачных некоммерческих объединений граждан	Дачный участок, хозяйственными сооружениями и постройками	Планируемые	0,84
ЗР-26	Территории садоводческих, огороднических или дачных некоммерческих объединений граждан	Дачный участок, хозяйственными сооружениями и постройками	Планируемые	0,83
ЗР-27	Территория для коммунального обслуживания	Сторожка с правлением объединения. Помещения для хранения средств пожаротушения	Планируемые	0,06
ЗР-28	Территория для коммунального обслуживания	Площадка для мусорных контейнеров	Планируемые	0,07
ЗР-29	Территория делового, общественного и коммерческого назначения	Магазин смешаной торговли	Планируемые	0,07
ЗР-30	Территория инженерной инфраструктуры	Водонапорная скважина	Планируемые	0,33
ЗР-31	Территория общего пользования	Детские игровые и спортивные площадки	Планируемые	0,06
ЗР-32	Территория инженерной инфраструктуры	Трансформаторная подстанция	Планируемые	0,06
ЗР-33	Территория инженерной инфраструктуры	Трансформаторная подстанция	Планируемые	0,06
ЗР-34	Территория инженерной инфраструктуры	Водонапорная скважина	Планируемые	0,30
ЗР-35	Территория общего пользования	Детские игровые и спортивные площадки	Планируемые	0,06
ЗР-36	Территория инженерной инфраструктуры	Трансформаторная подстанция	Планируемые	0,06
ЗР-37	Территория инженерной инфраструктуры	Трансформаторная подстанция	Планируемые	0,06
ЗР-38	Территория делового, общественного и коммерческого назначения	Магазин смешаной торговли	Планируемые	0,07
ЗР-39	Территория для коммунального обслуживания	Площадка для мусорных контейнеров	Планируемые	0,05
ЗР-40	Территория для коммунального обслуживания	Сторожка с правлением объединения. Помещения для хранения средств пожаротушения	Планируемые	0,06

Взам. инв. №
Подп. и дата
Инв. № подл.

21-20-ПП-ОЧП-Ч1		
Проект планировки и проект межевания территории СНТ "Крутой Яр"		
Изм. Кол.уч Лист № док. Подпись Дата		
Ген. директор Горбунов; ГИП Булгаков; Исполнитель Лентович		
Материалы проекта подлежащие утверждению	Стадия	Лист 1 / Листов 1
Чертеж планировки территории, с отражением красных линий, границ существующих и планируемых элементов планировочной структуры, границ зон планируемого размещения объектов капитального строительства. М1:2000	ООО "СПСК"	

Приложение №3 к постановлению
администрации городского округа от _____2020г. №___

Перечень и сведения об образуемых земельных участках

1.1 Перечень и сведения о площади образуемых земельных участков, в том числе возможные способы их образования, вид разрешенного использования образуемых земельных участков в соответствии с проектом планировки территории

Проектом межевания территории предусматривается образование земельных участков:

1) путём раздела существующего земельного участка с кадастровым номером 38:30:011401:3.

Межевание территории выполняется в рамках сроков, предусмотренных для преобразования территории и реализации проектных решений проекта планировки территории.

Проект межевания разработан с учетом кадастрового плана территории.

Для установления координат земельных участков были использованы материалы Единого Государственного Реестра недвижимости (ЕГРН). Координаты поворотных точек земельных участков определены аналитическим методом на основании проектных решений и соответствуют точности, принятой для земель населенных пунктов.

Для определения разрешенного использования земельных участков используется Классификатор видов разрешенного использования земельных участков (с изменениями на 4 февраля 2019г.) к Приказу Минэкономразвития России от 01 сентября 2014 г. № 540 «Об утверждении классификатора видов разрешенного использования земельных участков».

Проект межевания обеспечивает точное и однозначное положение земельных участков на местности путем использования координатной привязки границ земельных участков и фиксации геометрических характеристик каждого полученного контура.

Сведения об образуемых земельных участках с указанием сведений о категории земель и видах разрешенного использования земельных участков, представлены в таблице 1.1.

Сведения о координатах образуемых земельных участков представлены в таблицах 1.2.

Таблица 1.1. - Сведения об образуемых земельных участках

Условный номер образуемого земельного участка	Площадь образуемого земельного участка, кв.м	Вид разрешенного использования образуемого земельного участка	Категория земель	Способ образования
1	2	3	4	5
38:30:011401:ЗУ1	600	Предоставление коммунальных услуг (3.1.1)	земли населенных пунктов	Путем раздела земельного участка с кад. № 38:30:011401:3:, с сохранением исходного в изменённых границах
38:30:011401:ЗУ2	600	Ведение садоводства (13.2)	земли населенных пунктов	Путем раздела земельного участка с кад. № 38:30:011401:3:, с сохранением исходного в изменённых границах

Условный номер образуемого земельного участка	Площадь образуемого земельного участка, кв.м	Вид разрешенного использования образуемого земельного участка	Категория земель	Способ образования
1	2	3	4	5
38:30:011401:ЗУ3	600	Ведение садоводства (13.2)	земли населенных пунктов	Путем раздела земельного участка с кад. № 38:30:011401:3:, с сохранением исходного в изменённых границах
38:30:011401:ЗУ4	600	Ведение садоводства (13.2)	земли населенных пунктов	Путем раздела земельного участка с кад. № 38:30:011401:3:, с сохранением исходного в изменённых границах
38:30:011401:ЗУ5	600	Ведение садоводства (13.2)	земли населенных пунктов	Путем раздела земельного участка с кад. № 38:30:011401:3:, с сохранением исходного в изменённых границах
38:30:011401:ЗУ6	600	Ведение садоводства (13.2)	земли населенных пунктов	Путем раздела земельного участка с кад. № 38:30:011401:3:, с сохранением исходного в изменённых границах
38:30:011401:ЗУ7	600	Ведение садоводства (13.2)	земли населенных пунктов	Путем раздела земельного участка с кад. № 38:30:011401:3:, с сохранением исходного в изменённых границах
38:30:011401:ЗУ8	600	Ведение садоводства (13.2)	земли населенных пунктов	Путем раздела земельного участка с кад. № 38:30:011401:3:, с сохранением исходного в изменённых границах
38:30:011401:ЗУ9	600	Ведение садоводства (13.2)	земли населенных пунктов	Путем раздела земельного участка с кад. № 38:30:011401:3:, с сохранением исходного в изменённых границах
38:30:011401:ЗУ10	600	Ведение садоводства (13.2)	земли населенных пунктов	Путем раздела земельного участка с кад. № 38:30:011401:3:, с сохранением исходного в изменённых границах
38:30:011401:ЗУ11	600	Ведение садоводства (13.2)	земли населенных пунктов	Путем раздела земельного участка с кад. № 38:30:011401:3:, с сохранением исходного в изменённых границах

Условный номер образуемого земельного участка	Площадь образуемого земельного участка, кв.м	Вид разрешенного использования образуемого земельного участка	Категория земель	Способ образования
1	2	3	4	5
38:30:011401:ЗУ12	600	Ведение садоводства (13.2)	земли населенных пунктов	Путем раздела земельного участка с кад. № 38:30:011401:3:, с сохранением исходного в изменённых границах
38:30:011401:ЗУ13	600	Ведение садоводства (13.2)	земли населенных пунктов	Путем раздела земельного участка с кад. № 38:30:011401:3:, с сохранением исходного в изменённых границах
38:30:011401:ЗУ14	600	Ведение садоводства (13.2)	земли населенных пунктов	Путем раздела земельного участка с кад. № 38:30:011401:3:, с сохранением исходного в изменённых границах
38:30:011401:ЗУ15	600	Ведение садоводства (13.2)	земли населенных пунктов	Путем раздела земельного участка с кад. № 38:30:011401:3:, с сохранением исходного в изменённых границах
38:30:011401:ЗУ16	600	Ведение садоводства (13.2)	земли населенных пунктов	Путем раздела земельного участка с кад. № 38:30:011401:3:, с сохранением исходного в изменённых границах
38:30:011401:ЗУ17	600	Ведение садоводства (13.2)	земли населенных пунктов	Путем раздела земельного участка с кад. № 38:30:011401:3:, с сохранением исходного в изменённых границах
38:30:011401:ЗУ18	600	Ведение садоводства (13.2)	земли населенных пунктов	Путем раздела земельного участка с кад. № 38:30:011401:3:, с сохранением исходного в изменённых границах
38:30:011401:ЗУ19	600	Ведение садоводства (13.2)	земли населенных пунктов	Путем раздела земельного участка с кад. № 38:30:011401:3:, с сохранением исходного в изменённых границах
38:30:011401:ЗУ20	600	Ведение садоводства (13.2)	земли населенных пунктов	Путем раздела земельного участка с кад. № 38:30:011401:3:, с сохранением исходного в изменённых границах

Условный номер образуемого земельного участка	Площадь образуемого земельного участка, кв.м	Вид разрешенного использования образуемого земельного участка	Категория земель	Способ образования
1	2	3	4	5
38:30:011401:ЗУ21	600	Предоставление коммунальных услуг (3.1.1)	земли населенных пунктов	Путем раздела земельного участка с кад. № 38:30:011401:3:, с сохранением исходного в изменённых границах
38:30:011401:ЗУ22	600	Ведение садоводства (13.2)	земли населенных пунктов	Путем раздела земельного участка с кад. № 38:30:011401:3:, с сохранением исходного в изменённых границах
38:30:011401:ЗУ23	600	Ведение садоводства (13.2)	земли населенных пунктов	Путем раздела земельного участка с кад. № 38:30:011401:3:, с сохранением исходного в изменённых границах
38:30:011401:ЗУ24	600	Ведение садоводства (13.2)	земли населенных пунктов	Путем раздела земельного участка с кад. № 38:30:011401:3:, с сохранением исходного в изменённых границах
38:30:011401:ЗУ25	600	Ведение садоводства (13.2)	земли населенных пунктов	Путем раздела земельного участка с кад. № 38:30:011401:3:, с сохранением исходного в изменённых границах
38:30:011401:ЗУ26	600	Ведение садоводства (13.2)	земли населенных пунктов	Путем раздела земельного участка с кад. № 38:30:011401:3:, с сохранением исходного в изменённых границах
38:30:011401:ЗУ27	600	Ведение садоводства (13.2)	земли населенных пунктов	Путем раздела земельного участка с кад. № 38:30:011401:3:, с сохранением исходного в изменённых границах
38:30:011401:ЗУ28	600	Ведение садоводства (13.2)	земли населенных пунктов	Путем раздела земельного участка с кад. № 38:30:011401:3:, с сохранением исходного в изменённых границах
38:30:011401:ЗУ29	600	Ведение садоводства (13.2)	земли населенных пунктов	Путем раздела земельного участка с кад. № 38:30:011401:3:, с сохранением исходного в изменённых границах

Условный номер образуемого земельного участка	Площадь образуемого земельного участка, кв.м	Вид разрешенного использования образуемого земельного участка	Категория земель	Способ образования
1	2	3	4	5
38:30:011401:ЗУ30	600	Ведение садоводства (13.2)	земли населенных пунктов	Путем раздела земельного участка с кад. № 38:30:011401:3:, с сохранением исходного в изменённых границах
38:30:011401:ЗУ31	600	Ведение садоводства (13.2)	земли населенных пунктов	Путем раздела земельного участка с кад. № 38:30:011401:3:, с сохранением исходного в изменённых границах
38:30:011401:ЗУ32	600	Ведение садоводства (13.2)	земли населенных пунктов	Путем раздела земельного участка с кад. № 38:30:011401:3:, с сохранением исходного в изменённых границах
38:30:011401:ЗУ33	600	Ведение садоводства (13.2)	земли населенных пунктов	Путем раздела земельного участка с кад. № 38:30:011401:3:, с сохранением исходного в изменённых границах
38:30:011401:ЗУ34	600	Ведение садоводства (13.2)	земли населенных пунктов	Путем раздела земельного участка с кад. № 38:30:011401:3:, с сохранением исходного в изменённых границах
38:30:011401:ЗУ35	600	Ведение садоводства (13.2)	земли населенных пунктов	Путем раздела земельного участка с кад. № 38:30:011401:3:, с сохранением исходного в изменённых границах
38:30:011401:ЗУ36	600	Ведение садоводства (13.2)	земли населенных пунктов	Путем раздела земельного участка с кад. № 38:30:011401:3:, с сохранением исходного в изменённых границах
38:30:011401:ЗУ37	600	Ведение садоводства (13.2)	земли населенных пунктов	Путем раздела земельного участка с кад. № 38:30:011401:3:, с сохранением исходного в изменённых границах
38:30:011401:ЗУ38	600	Ведение садоводства (13.2)	земли населенных пунктов	Путем раздела земельного участка с кад. № 38:30:011401:3:, с сохранением исходного в изменённых границах

Условный номер образуемого земельного участка	Площадь образуемого земельного участка, кв.м	Вид разрешенного использования образуемого земельного участка	Категория земель	Способ образования
1	2	3	4	5
38:30:011401:ЗУ39	600	Ведение садоводства (13.2)	земли населенных пунктов	Путем раздела земельного участка с кад. № 38:30:011401:3:, с сохранением исходного в изменённых границах
38:30:011401:ЗУ40	600	Ведение садоводства (13.2)	земли населенных пунктов	Путем раздела земельного участка с кад. № 38:30:011401:3:, с сохранением исходного в изменённых границах
38:30:011401:ЗУ41	600	Ведение садоводства (13.2)	земли населенных пунктов	Путем раздела земельного участка с кад. № 38:30:011401:3:, с сохранением исходного в изменённых границах
38:30:011401:ЗУ42	600	Предоставление коммунальных услуг (3.1.1)	земли населенных пунктов	Путем раздела земельного участка с кад. № 38:30:011401:3:, с сохранением исходного в изменённых границах
38:30:011401:ЗУ43	600	Ведение садоводства (13.2)	земли населенных пунктов	Путем раздела земельного участка с кад. № 38:30:011401:3:, с сохранением исходного в изменённых границах
38:30:011401:ЗУ44	600	Ведение садоводства (13.2)	земли населенных пунктов	Путем раздела земельного участка с кад. № 38:30:011401:3:, с сохранением исходного в изменённых границах
38:30:011401:ЗУ45	600	Ведение садоводства (13.2)	земли населенных пунктов	Путем раздела земельного участка с кад. № 38:30:011401:3:, с сохранением исходного в изменённых границах
38:30:011401:ЗУ46	600	Ведение садоводства (13.2)	земли населенных пунктов	Путем раздела земельного участка с кад. № 38:30:011401:3:, с сохранением исходного в изменённых границах
38:30:011401:ЗУ47	600	Ведение садоводства (13.2)	земли населенных пунктов	Путем раздела земельного участка с кад. № 38:30:011401:3:, с сохранением исходного в изменённых границах

Условный номер образуемого земельного участка	Площадь образуемого земельного участка, кв.м	Вид разрешенного использования образуемого земельного участка	Категория земель	Способ образования
1	2	3	4	5
38:30:011401:ЗУ48	600	Ведение садоводства (13.2)	земли населенных пунктов	Путем раздела земельного участка с кад. № 38:30:011401:3:, с сохранением исходного в изменённых границах
38:30:011401:ЗУ49	600	Ведение садоводства (13.2)	земли населенных пунктов	Путем раздела земельного участка с кад. № 38:30:011401:3:, с сохранением исходного в изменённых границах
38:30:011401:ЗУ50	600	Ведение садоводства (13.2)	земли населенных пунктов	Путем раздела земельного участка с кад. № 38:30:011401:3:, с сохранением исходного в изменённых границах
38:30:011401:ЗУ51	600	Ведение садоводства (13.2)	земли населенных пунктов	Путем раздела земельного участка с кад. № 38:30:011401:3:, с сохранением исходного в изменённых границах
38:30:011401:ЗУ52	600	Ведение садоводства (13.2)	земли населенных пунктов	Путем раздела земельного участка с кад. № 38:30:011401:3:, с сохранением исходного в изменённых границах
38:30:011401:ЗУ53	600	Ведение садоводства (13.2)	земли населенных пунктов	Путем раздела земельного участка с кад. № 38:30:011401:3:, с сохранением исходного в изменённых границах
38:30:011401:ЗУ54	628	Предоставление коммунальных услуг (3.1.1)	земли населенных пунктов	Путем раздела земельного участка с кад. № 38:30:011401:3:, с сохранением исходного в изменённых границах
38:30:011401:ЗУ55	537	Предоставление коммунальных услуг (3.1.1)	земли населенных пунктов	Путем раздела земельного участка с кад. № 38:30:011401:3:, с сохранением исходного в изменённых границах
38:30:011401:ЗУ56	694	Магазина (4.4)	земли населенных пунктов	Путем раздела земельного участка с кад. № 38:30:011401:3:, с сохранением исходного в изменённых границах

Условный номер образуемого земельного участка	Площадь образуемого земельного участка, кв.м	Вид разрешенного использования образуемого земельного участка	Категория земель	Способ образования
1	2	3	4	5
38:30:011401:ЗУ57	600	Ведение садоводства (13.2)	земли населенных пунктов	Путем раздела земельного участка с кад. № 38:30:011401:3:, с сохранением исходного в изменённых границах
38:30:011401:ЗУ58	600	Ведение садоводства (13.2)	земли населенных пунктов	Путем раздела земельного участка с кад. № 38:30:011401:3:, с сохранением исходного в изменённых границах
38:30:011401:ЗУ59	590	Ведение садоводства (13.2)	земли населенных пунктов	Путем раздела земельного участка с кад. № 38:30:011401:3:, с сохранением исходного в изменённых границах
38:30:011401:ЗУ60	622	Ведение садоводства (13.2)	земли населенных пунктов	Путем раздела земельного участка с кад. № 38:30:011401:3:, с сохранением исходного в изменённых границах
38:30:011401:ЗУ61	600	Ведение садоводства (13.2)	земли населенных пунктов	Путем раздела земельного участка с кад. № 38:30:011401:3:, с сохранением исходного в изменённых границах
38:30:011401:ЗУ62	600	Ведение садоводства (13.2)	земли населенных пунктов	Путем раздела земельного участка с кад. № 38:30:011401:3:, с сохранением исходного в изменённых границах
38:30:011401:ЗУ63	600	Ведение садоводства (13.2)	земли населенных пунктов	Путем раздела земельного участка с кад. № 38:30:011401:3:, с сохранением исходного в изменённых границах
38:30:011401:ЗУ64	600	Ведение садоводства (13.2)	земли населенных пунктов	Путем раздела земельного участка с кад. № 38:30:011401:3:, с сохранением исходного в изменённых границах
38:30:011401:ЗУ65	600	Ведение садоводства (13.2)	земли населенных пунктов	Путем раздела земельного участка с кад. № 38:30:011401:3:, с сохранением исходного в изменённых границах

Условный номер образуемого земельного участка	Площадь образуемого земельного участка, кв.м	Вид разрешенного использования образуемого земельного участка	Категория земель	Способ образования
1	2	3	4	5
38:30:011401:ЗУ66	600	Ведение садоводства (13.2)	земли населенных пунктов	Путем раздела земельного участка с кад. № 38:30:011401:3:, с сохранением исходного в изменённых границах
38:30:011401:ЗУ67	600	Ведение садоводства (13.2)	земли населенных пунктов	Путем раздела земельного участка с кад. № 38:30:011401:3:, с сохранением исходного в изменённых границах
38:30:011401:ЗУ68	600	Ведение садоводства (13.2)	земли населенных пунктов	Путем раздела земельного участка с кад. № 38:30:011401:3:, с сохранением исходного в изменённых границах
38:30:011401:ЗУ69	600	Ведение садоводства (13.2)	земли населенных пунктов	Путем раздела земельного участка с кад. № 38:30:011401:3:, с сохранением исходного в изменённых границах
38:30:011401:ЗУ70	600	Ведение садоводства (13.2)	земли населенных пунктов	Путем раздела земельного участка с кад. № 38:30:011401:3:, с сохранением исходного в изменённых границах
38:30:011401:ЗУ71	600	Ведение садоводства (13.2)	земли населенных пунктов	Путем раздела земельного участка с кад. № 38:30:011401:3:, с сохранением исходного в изменённых границах
38:30:011401:ЗУ72	600	Ведение садоводства (13.2)	земли населенных пунктов	Путем раздела земельного участка с кад. № 38:30:011401:3:, с сохранением исходного в изменённых границах
38:30:011401:ЗУ73	600	Ведение садоводства (13.2)	земли населенных пунктов	Путем раздела земельного участка с кад. № 38:30:011401:3:, с сохранением исходного в изменённых границах
38:30:011401:ЗУ74	600	Ведение садоводства (13.2)	земли населенных пунктов	Путем раздела земельного участка с кад. № 38:30:011401:3:, с сохранением исходного в изменённых границах

Условный номер образуемого земельного участка	Площадь образуемого земельного участка, кв.м	Вид разрешенного использования образуемого земельного участка	Категория земель	Способ образования
1	2	3	4	5
38:30:011401:ЗУ75	600	Ведение садоводства (13.2)	земли населенных пунктов	Путем раздела земельного участка с кад. № 38:30:011401:3:, с сохранением исходного в изменённых границах
38:30:011401:ЗУ76	600	Ведение садоводства (13.2)	земли населенных пунктов	Путем раздела земельного участка с кад. № 38:30:011401:3:, с сохранением исходного в изменённых границах
38:30:011401:ЗУ77	600	Ведение садоводства (13.2)	земли населенных пунктов	Путем раздела земельного участка с кад. № 38:30:011401:3:, с сохранением исходного в изменённых границах
38:30:011401:ЗУ78	600	Ведение садоводства (13.2)	земли населенных пунктов	Путем раздела земельного участка с кад. № 38:30:011401:3:, с сохранением исходного в изменённых границах
38:30:011401:ЗУ79	600	Ведение садоводства (13.2)	земли населенных пунктов	Путем раздела земельного участка с кад. № 38:30:011401:3:, с сохранением исходного в изменённых границах
38:30:011401:ЗУ80	600	Ведение садоводства (13.2)	земли населенных пунктов	Путем раздела земельного участка с кад. № 38:30:011401:3:, с сохранением исходного в изменённых границах
38:30:011401:ЗУ81	600	Ведение садоводства (13.2)	земли населенных пунктов	Путем раздела земельного участка с кад. № 38:30:011401:3:, с сохранением исходного в изменённых границах
38:30:011401:ЗУ82	600	Ведение садоводства (13.2)	земли населенных пунктов	Путем раздела земельного участка с кад. № 38:30:011401:3:, с сохранением исходного в изменённых границах
38:30:011401:ЗУ83	600	Ведение садоводства (13.2)	земли населенных пунктов	Путем раздела земельного участка с кад. № 38:30:011401:3:, с сохранением исходного в изменённых границах

Условный номер образуемого земельного участка	Площадь образуемого земельного участка, кв.м	Вид разрешенного использования образуемого земельного участка	Категория земель	Способ образования
1	2	3	4	5
38:30:011401:ЗУ84	660	Ведение садоводства (13.2)	земли населенных пунктов	Путем раздела земельного участка с кад. № 38:30:011401:3:, с сохранением исходного в изменённых границах
38:30:011401:ЗУ85	600	Ведение садоводства (13.2)	земли населенных пунктов	Путем раздела земельного участка с кад. № 38:30:011401:3:, с сохранением исходного в изменённых границах
38:30:011401:ЗУ86	600	Ведение садоводства (13.2)	земли населенных пунктов	Путем раздела земельного участка с кад. № 38:30:011401:3:, с сохранением исходного в изменённых границах
38:30:011401:ЗУ87	600	Ведение садоводства (13.2)	земли населенных пунктов	Путем раздела земельного участка с кад. № 38:30:011401:3:, с сохранением исходного в изменённых границах
38:30:011401:ЗУ88	600	Ведение садоводства (13.2)	земли населенных пунктов	Путем раздела земельного участка с кад. № 38:30:011401:3:, с сохранением исходного в изменённых границах
38:30:011401:ЗУ89	600	Ведение садоводства (13.2)	земли населенных пунктов	Путем раздела земельного участка с кад. № 38:30:011401:3:, с сохранением исходного в изменённых границах
38:30:011401:ЗУ90	600	Ведение садоводства (13.2)	земли населенных пунктов	Путем раздела земельного участка с кад. № 38:30:011401:3:, с сохранением исходного в изменённых границах
38:30:011401:ЗУ91	600	Ведение садоводства (13.2)	земли населенных пунктов	Путем раздела земельного участка с кад. № 38:30:011401:3:, с сохранением исходного в изменённых границах
38:30:011401:ЗУ92	600	Ведение садоводства (13.2)	земли населенных пунктов	Путем раздела земельного участка с кад. № 38:30:011401:3:, с сохранением исходного в изменённых границах

Условный номер образуемого земельного участка	Площадь образуемого земельного участка, кв.м	Вид разрешенного использования образуемого земельного участка	Категория земель	Способ образования
1	2	3	4	5
38:30:011401:ЗУ93	600	Ведение садоводства (13.2)	земли населенных пунктов	Путем раздела земельного участка с кад. № 38:30:011401:3:, с сохранением исходного в изменённых границах
38:30:011401:ЗУ94	600	Ведение садоводства (13.2)	земли населенных пунктов	Путем раздела земельного участка с кад. № 38:30:011401:3:, с сохранением исходного в изменённых границах
38:30:011401:ЗУ95	600	Ведение садоводства (13.2)	земли населенных пунктов	Путем раздела земельного участка с кад. № 38:30:011401:3:, с сохранением исходного в изменённых границах
38:30:011401:ЗУ96	600	Ведение садоводства (13.2)	земли населенных пунктов	Путем раздела земельного участка с кад. № 38:30:011401:3:, с сохранением исходного в изменённых границах
38:30:011401:ЗУ97	600	Ведение садоводства (13.2)	земли населенных пунктов	Путем раздела земельного участка с кад. № 38:30:011401:3:, с сохранением исходного в изменённых границах
38:30:011401:ЗУ98	600	Ведение садоводства (13.2)	земли населенных пунктов	Путем раздела земельного участка с кад. № 38:30:011401:3:, с сохранением исходного в изменённых границах
38:30:011401:ЗУ99	600	Ведение садоводства (13.2)	земли населенных пунктов	Путем раздела земельного участка с кад. № 38:30:011401:3:, с сохранением исходного в изменённых границах
38:30:011401:ЗУ100	600	Ведение садоводства (13.2)	земли населенных пунктов	Путем раздела земельного участка с кад. № 38:30:011401:3:, с сохранением исходного в изменённых границах
38:30:011401:ЗУ101	600	Ведение садоводства (13.2)	земли населенных пунктов	Путем раздела земельного участка с кад. № 38:30:011401:3:, с сохранением исходного в изменённых границах

Условный номер образуемого земельного участка	Площадь образуемого земельного участка, кв.м	Вид разрешенного использования образуемого земельного участка	Категория земель	Способ образования
1	2	3	4	5
38:30:011401:ЗУ102	600	Ведение садоводства (13.2)	земли населенных пунктов	Путем раздела земельного участка с кад. № 38:30:011401:3:, с сохранением исходного в изменённых границах
38:30:011401:ЗУ103	600	Ведение садоводства (13.2)	земли населенных пунктов	Путем раздела земельного участка с кад. № 38:30:011401:3:, с сохранением исходного в изменённых границах
38:30:011401:ЗУ104	684	Магазины (4.4)	земли населенных пунктов	Путем раздела земельного участка с кад. № 38:30:011401:3:, с сохранением исходного в изменённых границах
38:30:011401:ЗУ105	739	Предоставление коммунальных услуг (3.1.1)	земли населенных пунктов	Путем раздела земельного участка с кад. № 38:30:011401:3:, с сохранением исходного в изменённых границах
38:30:011401:ЗУ106	887	Ведение садоводства (13.2)	земли населенных пунктов	Путем раздела земельного участка с кад. № 38:30:011401:3:, с сохранением исходного в изменённых границах
38:30:011401:ЗУ107	600	Ведение садоводства (13.2)	земли населенных пунктов	Путем раздела земельного участка с кад. № 38:30:011401:3:, с сохранением исходного в изменённых границах
38:30:011401:ЗУ108	600	Ведение садоводства (13.2)	земли населенных пунктов	Путем раздела земельного участка с кад. № 38:30:011401:3:, с сохранением исходного в изменённых границах
38:30:011401:ЗУ109	600	Ведение садоводства (13.2)	земли населенных пунктов	Путем раздела земельного участка с кад. № 38:30:011401:3:, с сохранением исходного в изменённых границах
38:30:011401:ЗУ110	600	Ведение садоводства (13.2)	земли населенных пунктов	Путем раздела земельного участка с кад. № 38:30:011401:3:, с сохранением исходного в изменённых границах

Условный номер образуемого земельного участка	Площадь образуемого земельного участка, кв.м	Вид разрешенного использования образуемого земельного участка	Категория земель	Способ образования
1	2	3	4	5
38:30:011401:ЗУ111	600	Ведение садоводства (13.2)	земли населенных пунктов	Путем раздела земельного участка с кад. № 38:30:011401:3:, с сохранением исходного в изменённых границах
38:30:011401:ЗУ112	600	Ведение садоводства (13.2)	земли населенных пунктов	Путем раздела земельного участка с кад. № 38:30:011401:3:, с сохранением исходного в изменённых границах
38:30:011401:ЗУ113	600	Ведение садоводства (13.2)	земли населенных пунктов	Путем раздела земельного участка с кад. № 38:30:011401:3:, с сохранением исходного в изменённых границах
38:30:011401:ЗУ114	600	Ведение садоводства (13.2)	земли населенных пунктов	Путем раздела земельного участка с кад. № 38:30:011401:3:, с сохранением исходного в изменённых границах
38:30:011401:ЗУ115	600	Ведение садоводства (13.2)	земли населенных пунктов	Путем раздела земельного участка с кад. № 38:30:011401:3:, с сохранением исходного в изменённых границах
38:30:011401:ЗУ116	600	Ведение садоводства (13.2)	земли населенных пунктов	Путем раздела земельного участка с кад. № 38:30:011401:3:, с сохранением исходного в изменённых границах
38:30:011401:ЗУ117	600	Ведение садоводства (13.2)	земли населенных пунктов	Путем раздела земельного участка с кад. № 38:30:011401:3:, с сохранением исходного в изменённых границах
38:30:011401:ЗУ118	600	Ведение садоводства (13.2)	земли населенных пунктов	Путем раздела земельного участка с кад. № 38:30:011401:3:, с сохранением исходного в изменённых границах
38:30:011401:ЗУ119	600	Ведение садоводства (13.2)	земли населенных пунктов	Путем раздела земельного участка с кад. № 38:30:011401:3:, с сохранением исходного в изменённых границах

Условный номер образуемого земельного участка	Площадь образуемого земельного участка, кв.м	Вид разрешенного использования образуемого земельного участка	Категория земель	Способ образования
1	2	3	4	5
38:30:011401:ЗУ120	600	Ведение садоводства (13.2)	земли населенных пунктов	Путем раздела земельного участка с кад. № 38:30:011401:3:, с сохранением исходного в изменённых границах
38:30:011401:ЗУ121	600	Ведение садоводства (13.2)	земли населенных пунктов	Путем раздела земельного участка с кад. № 38:30:011401:3:, с сохранением исходного в изменённых границах
38:30:011401:ЗУ122	600	Ведение садоводства (13.2)	земли населенных пунктов	Путем раздела земельного участка с кад. № 38:30:011401:3:, с сохранением исходного в изменённых границах
38:30:011401:ЗУ123	600	Ведение садоводства (13.2)	земли населенных пунктов	Путем раздела земельного участка с кад. № 38:30:011401:3:, с сохранением исходного в изменённых границах
38:30:011401:ЗУ124	600	Ведение садоводства (13.2)	земли населенных пунктов	Путем раздела земельного участка с кад. № 38:30:011401:3:, с сохранением исходного в изменённых границах
38:30:011401:ЗУ125	600	Ведение садоводства (13.2)	земли населенных пунктов	Путем раздела земельного участка с кад. № 38:30:011401:3:, с сохранением исходного в изменённых границах
38:30:011401:ЗУ126	600	Ведение садоводства (13.2)	земли населенных пунктов	Путем раздела земельного участка с кад. № 38:30:011401:3:, с сохранением исходного в изменённых границах
38:30:011401:ЗУ127	600	Ведение садоводства (13.2)	земли населенных пунктов	Путем раздела земельного участка с кад. № 38:30:011401:3:, с сохранением исходного в изменённых границах
38:30:011401:ЗУ128	600	Ведение садоводства (13.2)	земли населенных пунктов	Путем раздела земельного участка с кад. № 38:30:011401:3:, с сохранением исходного в изменённых границах

Условный номер образуемого земельного участка	Площадь образуемого земельного участка, кв.м	Вид разрешенного использования образуемого земельного участка	Категория земель	Способ образования
1	2	3	4	5
38:30:011401:ЗУ129	600	Ведение садоводства (13.2)	земли населенных пунктов	Путем раздела земельного участка с кад. № 38:30:011401:3:, с сохранением исходного в изменённых границах
38:30:011401:ЗУ130	660	Ведение садоводства (13.2)	земли населенных пунктов	Путем раздела земельного участка с кад. № 38:30:011401:3:, с сохранением исходного в изменённых границах
38:30:011401:ЗУ131	600	Ведение садоводства (13.2)	земли населенных пунктов	Путем раздела земельного участка с кад. № 38:30:011401:3:, с сохранением исходного в изменённых границах
38:30:011401:ЗУ132	600	Ведение садоводства (13.2)	земли населенных пунктов	Путем раздела земельного участка с кад. № 38:30:011401:3:, с сохранением исходного в изменённых границах
38:30:011401:ЗУ133	600	Ведение садоводства (13.2)	земли населенных пунктов	Путем раздела земельного участка с кад. № 38:30:011401:3:, с сохранением исходного в изменённых границах
38:30:011401:ЗУ134	600	Ведение садоводства (13.2)	земли населенных пунктов	Путем раздела земельного участка с кад. № 38:30:011401:3:, с сохранением исходного в изменённых границах
38:30:011401:ЗУ135	600	Ведение садоводства (13.2)	земли населенных пунктов	Путем раздела земельного участка с кад. № 38:30:011401:3:, с сохранением исходного в изменённых границах
38:30:011401:ЗУ136	600	Ведение садоводства (13.2)	земли населенных пунктов	Путем раздела земельного участка с кад. № 38:30:011401:3:, с сохранением исходного в изменённых границах
38:30:011401:ЗУ137	600	Ведение садоводства (13.2)	земли населенных пунктов	Путем раздела земельного участка с кад. № 38:30:011401:3:, с сохранением исходного в изменённых границах

Условный номер образуемого земельного участка	Площадь образуемого земельного участка, кв.м	Вид разрешенного использования образуемого земельного участка	Категория земель	Способ образования
1	2	3	4	5
38:30:011401:ЗУ138	600	Ведение садоводства (13.2)	земли населенных пунктов	Путем раздела земельного участка с кад. № 38:30:011401:3:, с сохранением исходного в изменённых границах
38:30:011401:ЗУ139	600	Ведение садоводства (13.2)	земли населенных пунктов	Путем раздела земельного участка с кад. № 38:30:011401:3:, с сохранением исходного в изменённых границах
38:30:011401:ЗУ140	600	Ведение садоводства (13.2)	земли населенных пунктов	Путем раздела земельного участка с кад. № 38:30:011401:3:, с сохранением исходного в изменённых границах
38:30:011401:ЗУ141	600	Ведение садоводства (13.2)	земли населенных пунктов	Путем раздела земельного участка с кад. № 38:30:011401:3:, с сохранением исходного в изменённых границах
38:30:011401:ЗУ142	600	Ведение садоводства (13.2)	земли населенных пунктов	Путем раздела земельного участка с кад. № 38:30:011401:3:, с сохранением исходного в изменённых границах
38:30:011401:ЗУ143	600	Ведение садоводства (13.2)	земли населенных пунктов	Путем раздела земельного участка с кад. № 38:30:011401:3:, с сохранением исходного в изменённых границах
38:30:011401:ЗУ144	600	Ведение садоводства (13.2)	земли населенных пунктов	Путем раздела земельного участка с кад. № 38:30:011401:3:, с сохранением исходного в изменённых границах
38:30:011401:ЗУ145	600	Ведение садоводства (13.2)	земли населенных пунктов	Путем раздела земельного участка с кад. № 38:30:011401:3:, с сохранением исходного в изменённых границах
38:30:011401:ЗУ146	600	Ведение садоводства (13.2)	земли населенных пунктов	Путем раздела земельного участка с кад. № 38:30:011401:3:, с сохранением исходного в изменённых границах

Условный номер образуемого земельного участка	Площадь образуемого земельного участка, кв.м	Вид разрешенного использования образуемого земельного участка	Категория земель	Способ образования
1	2	3	4	5
38:30:011401:ЗУ147	600	Ведение садоводства (13.2)	земли населенных пунктов	Путем раздела земельного участка с кад. № 38:30:011401:3:, с сохранением исходного в изменённых границах
38:30:011401:ЗУ148	720	Ведение садоводства (13.2)	земли населенных пунктов	Путем раздела земельного участка с кад. № 38:30:011401:3:, с сохранением исходного в изменённых границах
38:30:011401:ЗУ149	600	Ведение садоводства (13.2)	земли населенных пунктов	Путем раздела земельного участка с кад. № 38:30:011401:3:, с сохранением исходного в изменённых границах
38:30:011401:ЗУ150	600	Ведение садоводства (13.2)	земли населенных пунктов	Путем раздела земельного участка с кад. № 38:30:011401:3:, с сохранением исходного в изменённых границах
38:30:011401:ЗУ151	600	Ведение садоводства (13.2)	земли населенных пунктов	Путем раздела земельного участка с кад. № 38:30:011401:3:, с сохранением исходного в изменённых границах
38:30:011401:ЗУ152	600	Ведение садоводства (13.2)	земли населенных пунктов	Путем раздела земельного участка с кад. № 38:30:011401:3:, с сохранением исходного в изменённых границах
38:30:011401:ЗУ153	600	Ведение садоводства (13.2)	земли населенных пунктов	Путем раздела земельного участка с кад. № 38:30:011401:3:, с сохранением исходного в изменённых границах
38:30:011401:ЗУ154	600	Ведение садоводства (13.2)	земли населенных пунктов	Путем раздела земельного участка с кад. № 38:30:011401:3:, с сохранением исходного в изменённых границах
38:30:011401:ЗУ155	600	Ведение садоводства (13.2)	земли населенных пунктов	Путем раздела земельного участка с кад. № 38:30:011401:3:, с сохранением исходного в изменённых границах

Условный номер образуемого земельного участка	Площадь образуемого земельного участка, кв.м	Вид разрешенного использования образуемого земельного участка	Категория земель	Способ образования
1	2	3	4	5
38:30:011401:ЗУ156	600	Ведение садоводства (13.2)	земли населенных пунктов	Путем раздела земельного участка с кад. № 38:30:011401:3:, с сохранением исходного в изменённых границах
38:30:011401:ЗУ157	600	Ведение садоводства (13.2)	земли населенных пунктов	Путем раздела земельного участка с кад. № 38:30:011401:3:, с сохранением исходного в изменённых границах
38:30:011401:ЗУ158	600	Ведение садоводства (13.2)	земли населенных пунктов	Путем раздела земельного участка с кад. № 38:30:011401:3:, с сохранением исходного в изменённых границах
38:30:011401:ЗУ159	600	Ведение садоводства (13.2)	земли населенных пунктов	Путем раздела земельного участка с кад. № 38:30:011401:3:, с сохранением исходного в изменённых границах
38:30:011401:ЗУ160	600	Ведение садоводства (13.2)	земли населенных пунктов	Путем раздела земельного участка с кад. № 38:30:011401:3:, с сохранением исходного в изменённых границах
38:30:011401:ЗУ161	600	Ведение садоводства (13.2)	земли населенных пунктов	Путем раздела земельного участка с кад. № 38:30:011401:3:, с сохранением исходного в изменённых границах
38:30:011401:ЗУ162	600	Ведение садоводства (13.2)	земли населенных пунктов	Путем раздела земельного участка с кад. № 38:30:011401:3:, с сохранением исходного в изменённых границах
38:30:011401:ЗУ163	600	Ведение садоводства (13.2)	земли населенных пунктов	Путем раздела земельного участка с кад. № 38:30:011401:3:, с сохранением исходного в изменённых границах
38:30:011401:ЗУ164	600	Ведение садоводства (13.2)	земли населенных пунктов	Путем раздела земельного участка с кад. № 38:30:011401:3:, с сохранением исходного в изменённых границах

Условный номер образуемого земельного участка	Площадь образуемого земельного участка, кв.м	Вид разрешенного использования образуемого земельного участка	Категория земель	Способ образования
1	2	3	4	5
38:30:011401:ЗУ165	600	Ведение садоводства (13.2)	земли населенных пунктов	Путем раздела земельного участка с кад. № 38:30:011401:3:, с сохранением исходного в изменённых границах
38:30:011401:ЗУ166	600	Ведение садоводства (13.2)	земли населенных пунктов	Путем раздела земельного участка с кад. № 38:30:011401:3:, с сохранением исходного в изменённых границах
38:30:011401:ЗУ167	600	Ведение садоводства (13.2)	земли населенных пунктов	Путем раздела земельного участка с кад. № 38:30:011401:3:, с сохранением исходного в изменённых границах
38:30:011401:ЗУ168	600	Ведение садоводства (13.2)	земли населенных пунктов	Путем раздела земельного участка с кад. № 38:30:011401:3:, с сохранением исходного в изменённых границах
38:30:011401:ЗУ169	600	Ведение садоводства (13.2)	земли населенных пунктов	Путем раздела земельного участка с кад. № 38:30:011401:3:, с сохранением исходного в изменённых границах
38:30:011401:ЗУ170	600	Ведение садоводства (13.2)	земли населенных пунктов	Путем раздела земельного участка с кад. № 38:30:011401:3:, с сохранением исходного в изменённых границах
38:30:011401:ЗУ171	660	Ведение садоводства (13.2)	земли населенных пунктов	Путем раздела земельного участка с кад. № 38:30:011401:3:, с сохранением исходного в изменённых границах
38:30:011401:ЗУ172	600	Ведение садоводства (13.2)	земли населенных пунктов	Путем раздела земельного участка с кад. № 38:30:011401:3:, с сохранением исходного в изменённых границах
38:30:011401:ЗУ173	600	Ведение садоводства (13.2)	земли населенных пунктов	Путем раздела земельного участка с кад. № 38:30:011401:3:, с сохранением исходного в изменённых границах

Условный номер образуемого земельного участка	Площадь образуемого земельного участка, кв.м	Вид разрешенного использования образуемого земельного участка	Категория земель	Способ образования
1	2	3	4	5
38:30:011401:ЗУ174	600	Ведение садоводства (13.2)	земли населенных пунктов	Путем раздела земельного участка с кад. № 38:30:011401:3:, с сохранением исходного в изменённых границах
38:30:011401:ЗУ175	600	Ведение садоводства (13.2)	земли населенных пунктов	Путем раздела земельного участка с кад. № 38:30:011401:3:, с сохранением исходного в изменённых границах
38:30:011401:ЗУ176	600	Ведение садоводства (13.2)	земли населенных пунктов	Путем раздела земельного участка с кад. № 38:30:011401:3:, с сохранением исходного в изменённых границах
38:30:011401:ЗУ177	600	Ведение садоводства (13.2)	земли населенных пунктов	Путем раздела земельного участка с кад. № 38:30:011401:3:, с сохранением исходного в изменённых границах
38:30:011401:ЗУ178	600	Ведение садоводства (13.2)	земли населенных пунктов	Путем раздела земельного участка с кад. № 38:30:011401:3:, с сохранением исходного в изменённых границах
38:30:011401:ЗУ179	600	Ведение садоводства (13.2)	земли населенных пунктов	Путем раздела земельного участка с кад. № 38:30:011401:3:, с сохранением исходного в изменённых границах
38:30:011401:ЗУ180	600	Ведение садоводства (13.2)	земли населенных пунктов	Путем раздела земельного участка с кад. № 38:30:011401:3:, с сохранением исходного в изменённых границах
38:30:011401:ЗУ181	600	Ведение садоводства (13.2)	земли населенных пунктов	Путем раздела земельного участка с кад. № 38:30:011401:3:, с сохранением исходного в изменённых границах
38:30:011401:ЗУ182	600	Ведение садоводства (13.2)	земли населенных пунктов	Путем раздела земельного участка с кад. № 38:30:011401:3:, с сохранением исходного в изменённых границах

Условный номер образуемого земельного участка	Площадь образуемого земельного участка, кв.м	Вид разрешенного использования образуемого земельного участка	Категория земель	Способ образования
1	2	3	4	5
38:30:011401:ЗУ183	600	Ведение садоводства (13.2)	земли населенных пунктов	Путем раздела земельного участка с кад. № 38:30:011401:3:, с сохранением исходного в изменённых границах
38:30:011401:ЗУ184	600	Ведение садоводства (13.2)	земли населенных пунктов	Путем раздела земельного участка с кад. № 38:30:011401:3:, с сохранением исходного в изменённых границах
38:30:011401:ЗУ185	600	Ведение садоводства (13.2)	земли населенных пунктов	Путем раздела земельного участка с кад. № 38:30:011401:3:, с сохранением исходного в изменённых границах
38:30:011401:ЗУ186	600	Ведение садоводства (13.2)	земли населенных пунктов	Путем раздела земельного участка с кад. № 38:30:011401:3:, с сохранением исходного в изменённых границах
38:30:011401:ЗУ187	600	Ведение садоводства (13.2)	земли населенных пунктов	Путем раздела земельного участка с кад. № 38:30:011401:3:, с сохранением исходного в изменённых границах
38:30:011401:ЗУ188	600	Ведение садоводства (13.2)	земли населенных пунктов	Путем раздела земельного участка с кад. № 38:30:011401:3:, с сохранением исходного в изменённых границах
38:30:011401:ЗУ189	813	Ведение садоводства (13.2)	земли населенных пунктов	Путем раздела земельного участка с кад. № 38:30:011401:3:, с сохранением исходного в изменённых границах
38:30:011401:ЗУ190	600	Ведение садоводства (13.2)	земли населенных пунктов	Путем раздела земельного участка с кад. № 38:30:011401:3:, с сохранением исходного в изменённых границах
38:30:011401:ЗУ191	600	Ведение садоводства (13.2)	земли населенных пунктов	Путем раздела земельного участка с кад. № 38:30:011401:3:, с сохранением исходного в изменённых границах

Условный номер образуемого земельного участка	Площадь образуемого земельного участка, кв.м	Вид разрешенного использования образуемого земельного участка	Категория земель	Способ образования
1	2	3	4	5
38:30:011401:ЗУ192	600	Ведение садоводства (13.2)	земли населенных пунктов	Путем раздела земельного участка с кад. № 38:30:011401:3:, с сохранением исходного в изменённых границах
38:30:011401:ЗУ193	600	Ведение садоводства (13.2)	земли населенных пунктов	Путем раздела земельного участка с кад. № 38:30:011401:3:, с сохранением исходного в изменённых границах
38:30:011401:ЗУ194	600	Ведение садоводства (13.2)	земли населенных пунктов	Путем раздела земельного участка с кад. № 38:30:011401:3:, с сохранением исходного в изменённых границах
38:30:011401:ЗУ195	600	Ведение садоводства (13.2)	земли населенных пунктов	Путем раздела земельного участка с кад. № 38:30:011401:3:, с сохранением исходного в изменённых границах
38:30:011401:ЗУ196	600	Ведение садоводства (13.2)	земли населенных пунктов	Путем раздела земельного участка с кад. № 38:30:011401:3:, с сохранением исходного в изменённых границах
38:30:011401:ЗУ197	600	Ведение садоводства (13.2)	земли населенных пунктов	Путем раздела земельного участка с кад. № 38:30:011401:3:, с сохранением исходного в изменённых границах
38:30:011401:ЗУ198	600	Ведение садоводства (13.2)	земли населенных пунктов	Путем раздела земельного участка с кад. № 38:30:011401:3:, с сохранением исходного в изменённых границах
38:30:011401:ЗУ199	600	Ведение садоводства (13.2)	земли населенных пунктов	Путем раздела земельного участка с кад. № 38:30:011401:3:, с сохранением исходного в изменённых границах
38:30:011401:ЗУ200	600	Ведение садоводства (13.2)	земли населенных пунктов	Путем раздела земельного участка с кад. № 38:30:011401:3:, с сохранением исходного в изменённых границах

Условный номер образуемого земельного участка	Площадь образуемого земельного участка, кв.м	Вид разрешенного использования образуемого земельного участка	Категория земель	Способ образования
1	2	3	4	5
38:30:011401:ЗУ201	600	Ведение садоводства (13.2)	земли населенных пунктов	Путем раздела земельного участка с кад. № 38:30:011401:3:, с сохранением исходного в изменённых границах
38:30:011401:ЗУ202	600	Ведение садоводства (13.2)	земли населенных пунктов	Путем раздела земельного участка с кад. № 38:30:011401:3:, с сохранением исходного в изменённых границах
38:30:011401:ЗУ203	600	Ведение садоводства (13.2)	земли населенных пунктов	Путем раздела земельного участка с кад. № 38:30:011401:3:, с сохранением исходного в изменённых границах
38:30:011401:ЗУ204	600	Ведение садоводства (13.2)	земли населенных пунктов	Путем раздела земельного участка с кад. № 38:30:011401:3:, с сохранением исходного в изменённых границах
38:30:011401:ЗУ205	600	Ведение садоводства (13.2)	земли населенных пунктов	Путем раздела земельного участка с кад. № 38:30:011401:3:, с сохранением исходного в изменённых границах
38:30:011401:ЗУ206	600	Ведение садоводства (13.2)	земли населенных пунктов	Путем раздела земельного участка с кад. № 38:30:011401:3:, с сохранением исходного в изменённых границах
38:30:011401:ЗУ207	600	Ведение садоводства (13.2)	земли населенных пунктов	Путем раздела земельного участка с кад. № 38:30:011401:3:, с сохранением исходного в изменённых границах
38:30:011401:ЗУ208	600	Ведение садоводства (13.2)	земли населенных пунктов	Путем раздела земельного участка с кад. № 38:30:011401:3:, с сохранением исходного в изменённых границах
38:30:011401:ЗУ209	600	Ведение садоводства (13.2)	земли населенных пунктов	Путем раздела земельного участка с кад. № 38:30:011401:3:, с сохранением исходного в изменённых границах

Условный номер образуемого земельного участка	Площадь образуемого земельного участка, кв.м	Вид разрешенного использования образуемого земельного участка	Категория земель	Способ образования
1	2	3	4	5
38:30:011401:ЗУ210	600	Ведение садоводства (13.2)	земли населенных пунктов	Путем раздела земельного участка с кад. № 38:30:011401:3:, с сохранением исходного в изменённых границах
38:30:011401:ЗУ211	660	Ведение садоводства (13.2)	земли населенных пунктов	Путем раздела земельного участка с кад. № 38:30:011401:3:, с сохранением исходного в изменённых границах
38:30:011401:ЗУ212	600	Ведение садоводства (13.2)	земли населенных пунктов	Путем раздела земельного участка с кад. № 38:30:011401:3:, с сохранением исходного в изменённых границах
38:30:011401:ЗУ213	600	Ведение садоводства (13.2)	земли населенных пунктов	Путем раздела земельного участка с кад. № 38:30:011401:3:, с сохранением исходного в изменённых границах
38:30:011401:ЗУ214	600	Ведение садоводства (13.2)	земли населенных пунктов	Путем раздела земельного участка с кад. № 38:30:011401:3:, с сохранением исходного в изменённых границах
38:30:011401:ЗУ215	600	Ведение садоводства (13.2)	земли населенных пунктов	Путем раздела земельного участка с кад. № 38:30:011401:3:, с сохранением исходного в изменённых границах
38:30:011401:ЗУ216	600	Ведение садоводства (13.2)	земли населенных пунктов	Путем раздела земельного участка с кад. № 38:30:011401:3:, с сохранением исходного в изменённых границах
38:30:011401:ЗУ217	600	Ведение садоводства (13.2)	земли населенных пунктов	Путем раздела земельного участка с кад. № 38:30:011401:3:, с сохранением исходного в изменённых границах
38:30:011401:ЗУ218	600	Ведение садоводства (13.2)	земли населенных пунктов	Путем раздела земельного участка с кад. № 38:30:011401:3:, с сохранением исходного в изменённых границах

Условный номер образуемого земельного участка	Площадь образуемого земельного участка, кв.м	Вид разрешенного использования образуемого земельного участка	Категория земель	Способ образования
1	2	3	4	5
38:30:011401:ЗУ219	600	Ведение садоводства (13.2)	земли населенных пунктов	Путем раздела земельного участка с кад. № 38:30:011401:3:, с сохранением исходного в изменённых границах
38:30:011401:ЗУ220	600	Ведение садоводства (13.2)	земли населенных пунктов	Путем раздела земельного участка с кад. № 38:30:011401:3:, с сохранением исходного в изменённых границах
38:30:011401:ЗУ221	600	Ведение садоводства (13.2)	земли населенных пунктов	Путем раздела земельного участка с кад. № 38:30:011401:3:, с сохранением исходного в изменённых границах
38:30:011401:ЗУ222	600	Ведение садоводства (13.2)	земли населенных пунктов	Путем раздела земельного участка с кад. № 38:30:011401:3:, с сохранением исходного в изменённых границах
38:30:011401:ЗУ223	600	Ведение садоводства (13.2)	земли населенных пунктов	Путем раздела земельного участка с кад. № 38:30:011401:3:, с сохранением исходного в изменённых границах
38:30:011401:ЗУ224	600	Ведение садоводства (13.2)	земли населенных пунктов	Путем раздела земельного участка с кад. № 38:30:011401:3:, с сохранением исходного в изменённых границах
38:30:011401:ЗУ225	600	Ведение садоводства (13.2)	земли населенных пунктов	Путем раздела земельного участка с кад. № 38:30:011401:3:, с сохранением исходного в изменённых границах
38:30:011401:ЗУ226	600	Ведение садоводства (13.2)	земли населенных пунктов	Путем раздела земельного участка с кад. № 38:30:011401:3:, с сохранением исходного в изменённых границах
38:30:011401:ЗУ227	600	Ведение садоводства (13.2)	земли населенных пунктов	Путем раздела земельного участка с кад. № 38:30:011401:3:, с сохранением исходного в изменённых границах

Условный номер образуемого земельного участка	Площадь образуемого земельного участка, кв.м	Вид разрешенного использования образуемого земельного участка	Категория земель	Способ образования
1	2	3	4	5
38:30:011401:ЗУ228	600	Ведение садоводства (13.2)	земли населенных пунктов	Путем раздела земельного участка с кад. № 38:30:011401:3:, с сохранением исходного в изменённых границах
38:30:011401:ЗУ229	761	Ведение садоводства (13.2)	земли населенных пунктов	Путем раздела земельного участка с кад. № 38:30:011401:3:, с сохранением исходного в изменённых границах
38:30:011401:ЗУ230	600	Ведение садоводства (13.2)	земли населенных пунктов	Путем раздела земельного участка с кад. № 38:30:011401:3:, с сохранением исходного в изменённых границах
38:30:011401:ЗУ231	600	Ведение садоводства (13.2)	земли населенных пунктов	Путем раздела земельного участка с кад. № 38:30:011401:3:, с сохранением исходного в изменённых границах
38:30:011401:ЗУ232	600	Ведение садоводства (13.2)	земли населенных пунктов	Путем раздела земельного участка с кад. № 38:30:011401:3:, с сохранением исходного в изменённых границах
38:30:011401:ЗУ233	600	Ведение садоводства (13.2)	земли населенных пунктов	Путем раздела земельного участка с кад. № 38:30:011401:3:, с сохранением исходного в изменённых границах
38:30:011401:ЗУ234	600	Ведение садоводства (13.2)	земли населенных пунктов	Путем раздела земельного участка с кад. № 38:30:011401:3:, с сохранением исходного в изменённых границах
38:30:011401:ЗУ235	600	Ведение садоводства (13.2)	земли населенных пунктов	Путем раздела земельного участка с кад. № 38:30:011401:3:, с сохранением исходного в изменённых границах
38:30:011401:ЗУ236	600	Ведение садоводства (13.2)	земли населенных пунктов	Путем раздела земельного участка с кад. № 38:30:011401:3:, с сохранением исходного в изменённых границах

Условный номер образуемого земельного участка	Площадь образуемого земельного участка, кв.м	Вид разрешенного использования образуемого земельного участка	Категория земель	Способ образования
1	2	3	4	5
38:30:011401:ЗУ237	600	Ведение садоводства (13.2)	земли населенных пунктов	Путем раздела земельного участка с кад. № 38:30:011401:3:, с сохранением исходного в изменённых границах
38:30:011401:ЗУ238	600	Ведение садоводства (13.2)	земли населенных пунктов	Путем раздела земельного участка с кад. № 38:30:011401:3:, с сохранением исходного в изменённых границах
38:30:011401:ЗУ239	600	Ведение садоводства (13.2)	земли населенных пунктов	Путем раздела земельного участка с кад. № 38:30:011401:3:, с сохранением исходного в изменённых границах
38:30:011401:ЗУ240	600	Предоставление коммунальных услуг (3.1.1)	земли населенных пунктов	Путем раздела земельного участка с кад. № 38:30:011401:3:, с сохранением исходного в изменённых границах
38:30:011401:ЗУ241	600	Ведение садоводства (13.2)	земли населенных пунктов	Путем раздела земельного участка с кад. № 38:30:011401:3:, с сохранением исходного в изменённых границах
38:30:011401:ЗУ242	600	Ведение садоводства (13.2)	земли населенных пунктов	Путем раздела земельного участка с кад. № 38:30:011401:3:, с сохранением исходного в изменённых границах
38:30:011401:ЗУ243	600	Ведение садоводства (13.2)	земли населенных пунктов	Путем раздела земельного участка с кад. № 38:30:011401:3:, с сохранением исходного в изменённых границах
38:30:011401:ЗУ244	600	Ведение садоводства (13.2)	земли населенных пунктов	Путем раздела земельного участка с кад. № 38:30:011401:3:, с сохранением исходного в изменённых границах
38:30:011401:ЗУ245	600	Ведение садоводства (13.2)	земли населенных пунктов	Путем раздела земельного участка с кад. № 38:30:011401:3:, с сохранением исходного в изменённых границах

Условный номер образуемого земельного участка	Площадь образуемого земельного участка, кв.м	Вид разрешенного использования образуемого земельного участка	Категория земель	Способ образования
1	2	3	4	5
38:30:011401:ЗУ246	600	Ведение садоводства (13.2)	земли населенных пунктов	Путем раздела земельного участка с кад. № 38:30:011401:3:, с сохранением исходного в изменённых границах
38:30:011401:ЗУ247	600	Ведение садоводства (13.2)	земли населенных пунктов	Путем раздела земельного участка с кад. № 38:30:011401:3:, с сохранением исходного в изменённых границах
38:30:011401:ЗУ248	600	Ведение садоводства (13.2)	земли населенных пунктов	Путем раздела земельного участка с кад. № 38:30:011401:3:, с сохранением исходного в изменённых границах
38:30:011401:ЗУ249	600	Ведение садоводства (13.2)	земли населенных пунктов	Путем раздела земельного участка с кад. № 38:30:011401:3:, с сохранением исходного в изменённых границах
38:30:011401:ЗУ250	660	Ведение садоводства (13.2)	земли населенных пунктов	Путем раздела земельного участка с кад. № 38:30:011401:3:, с сохранением исходного в изменённых границах
38:30:011401:ЗУ251	600	Ведение садоводства (13.2)	земли населенных пунктов	Путем раздела земельного участка с кад. № 38:30:011401:3:, с сохранением исходного в изменённых границах
38:30:011401:ЗУ252	600	Ведение садоводства (13.2)	земли населенных пунктов	Путем раздела земельного участка с кад. № 38:30:011401:3:, с сохранением исходного в изменённых границах
38:30:011401:ЗУ253	600	Ведение садоводства (13.2)	земли населенных пунктов	Путем раздела земельного участка с кад. № 38:30:011401:3:, с сохранением исходного в изменённых границах
38:30:011401:ЗУ254	600	Ведение садоводства (13.2)	земли населенных пунктов	Путем раздела земельного участка с кад. № 38:30:011401:3:, с сохранением исходного в изменённых границах

Условный номер образуемого земельного участка	Площадь образуемого земельного участка, кв.м	Вид разрешенного использования образуемого земельного участка	Категория земель	Способ образования
1	2	3	4	5
38:30:011401:ЗУ255	600	Ведение садоводства (13.2)	земли населенных пунктов	Путем раздела земельного участка с кад. № 38:30:011401:3:, с сохранением исходного в изменённых границах
38:30:011401:ЗУ256	600	Ведение садоводства (13.2)	земли населенных пунктов	Путем раздела земельного участка с кад. № 38:30:011401:3:, с сохранением исходного в изменённых границах
38:30:011401:ЗУ257	600	Ведение садоводства (13.2)	земли населенных пунктов	Путем раздела земельного участка с кад. № 38:30:011401:3:, с сохранением исходного в изменённых границах
38:30:011401:ЗУ258	600	Ведение садоводства (13.2)	земли населенных пунктов	Путем раздела земельного участка с кад. № 38:30:011401:3:, с сохранением исходного в изменённых границах
38:30:011401:ЗУ259	600	Ведение садоводства (13.2)	земли населенных пунктов	Путем раздела земельного участка с кад. № 38:30:011401:3:, с сохранением исходного в изменённых границах
38:30:011401:ЗУ260	600	Предоставление коммунальных услуг (3.1.1)	земли населенных пунктов	Путем раздела земельного участка с кад. № 38:30:011401:3:, с сохранением исходного в изменённых границах
38:30:011401:ЗУ261	600	Ведение садоводства (13.2)	земли населенных пунктов	Путем раздела земельного участка с кад. № 38:30:011401:3:, с сохранением исходного в изменённых границах
38:30:011401:ЗУ262	600	Ведение садоводства (13.2)	земли населенных пунктов	Путем раздела земельного участка с кад. № 38:30:011401:3:, с сохранением исходного в изменённых границах
38:30:011401:ЗУ263	600	Ведение садоводства (13.2)	земли населенных пунктов	Путем раздела земельного участка с кад. № 38:30:011401:3:, с сохранением исходного в изменённых границах

Условный номер образуемого земельного участка	Площадь образуемого земельного участка, кв.м	Вид разрешенного использования образуемого земельного участка	Категория земель	Способ образования
1	2	3	4	5
38:30:011401:ЗУ264	600	Ведение садоводства (13.2)	земли населенных пунктов	Путем раздела земельного участка с кад. № 38:30:011401:3:, с сохранением исходного в изменённых границах
38:30:011401:ЗУ265	600	Ведение садоводства (13.2)	земли населенных пунктов	Путем раздела земельного участка с кад. № 38:30:011401:3:, с сохранением исходного в изменённых границах
38:30:011401:ЗУ266	600	Ведение садоводства (13.2)	земли населенных пунктов	Путем раздела земельного участка с кад. № 38:30:011401:3:, с сохранением исходного в изменённых границах
38:30:011401:ЗУ267	600	Ведение садоводства (13.2)	земли населенных пунктов	Путем раздела земельного участка с кад. № 38:30:011401:3:, с сохранением исходного в изменённых границах
38:30:011401:ЗУ268	595	Ведение садоводства (13.2)	земли населенных пунктов	Путем раздела земельного участка с кад. № 38:30:011401:3:, с сохранением исходного в изменённых границах
38:30:011401:ЗУ269	600	Ведение садоводства (13.2)	земли населенных пунктов	Путем раздела земельного участка с кад. № 38:30:011401:3:, с сохранением исходного в изменённых границах
38:30:011401:ЗУ270	600	Ведение садоводства (13.2)	земли населенных пунктов	Путем раздела земельного участка с кад. № 38:30:011401:3:, с сохранением исходного в изменённых границах
38:30:011401:ЗУ271	600	Ведение садоводства (13.2)	земли населенных пунктов	Путем раздела земельного участка с кад. № 38:30:011401:3:, с сохранением исходного в изменённых границах
38:30:011401:ЗУ272	600	Ведение садоводства (13.2)	земли населенных пунктов	Путем раздела земельного участка с кад. № 38:30:011401:3:, с сохранением исходного в изменённых границах

Условный номер образуемого земельного участка	Площадь образуемого земельного участка, кв.м	Вид разрешенного использования образуемого земельного участка	Категория земель	Способ образования
1	2	3	4	5
38:30:011401:ЗУ273	600	Ведение садоводства (13.2)	земли населенных пунктов	Путем раздела земельного участка с кад. № 38:30:011401:3:, с сохранением исходного в изменённых границах
38:30:011401:ЗУ274	600	Ведение садоводства (13.2)	земли населенных пунктов	Путем раздела земельного участка с кад. № 38:30:011401:3:, с сохранением исходного в изменённых границах
38:30:011401:ЗУ275	600	Ведение садоводства (13.2)	земли населенных пунктов	Путем раздела земельного участка с кад. № 38:30:011401:3:, с сохранением исходного в изменённых границах
38:30:011401:ЗУ276	600	Ведение садоводства (13.2)	земли населенных пунктов	Путем раздела земельного участка с кад. № 38:30:011401:3:, с сохранением исходного в изменённых границах
38:30:011401:ЗУ277	600	Ведение садоводства (13.2)	земли населенных пунктов	Путем раздела земельного участка с кад. № 38:30:011401:3:, с сохранением исходного в изменённых границах
38:30:011401:ЗУ278	600	Ведение садоводства (13.2)	земли населенных пунктов	Путем раздела земельного участка с кад. № 38:30:011401:3:, с сохранением исходного в изменённых границах
38:30:011401:ЗУ279	600	Земельные участки (территории) общего пользования (12.0)	земли населенных пунктов	Путем раздела земельного участка с кад. № 38:30:011401:3:, с сохранением исходного в изменённых границах
38:30:011401:ЗУ280	600	Ведение садоводства (13.2)	земли населенных пунктов	Путем раздела земельного участка с кад. № 38:30:011401:3:, с сохранением исходного в изменённых границах
38:30:011401:ЗУ281	600	Ведение садоводства (13.2)	земли населенных пунктов	Путем раздела земельного участка с кад. № 38:30:011401:3:, с сохранением исходного в изменённых границах

Условный номер образуемого земельного участка	Площадь образуемого земельного участка, кв.м	Вид разрешенного использования образуемого земельного участка	Категория земель	Способ образования
1	2	3	4	5
38:30:011401:ЗУ282	600	Ведение садоводства (13.2)	земли населенных пунктов	Путем раздела земельного участка с кад. № 38:30:011401:3:, с сохранением исходного в изменённых границах
38:30:011401:ЗУ283	600	Ведение садоводства (13.2)	земли населенных пунктов	Путем раздела земельного участка с кад. № 38:30:011401:3:, с сохранением исходного в изменённых границах
38:30:011401:ЗУ284	600	Ведение садоводства (13.2)	земли населенных пунктов	Путем раздела земельного участка с кад. № 38:30:011401:3:, с сохранением исходного в изменённых границах
38:30:011401:ЗУ285	600	Ведение садоводства (13.2)	земли населенных пунктов	Путем раздела земельного участка с кад. № 38:30:011401:3:, с сохранением исходного в изменённых границах
38:30:011401:ЗУ286	600	Ведение садоводства (13.2)	земли населенных пунктов	Путем раздела земельного участка с кад. № 38:30:011401:3:, с сохранением исходного в изменённых границах
38:30:011401:ЗУ287	600	Ведение садоводства (13.2)	земли населенных пунктов	Путем раздела земельного участка с кад. № 38:30:011401:3:, с сохранением исходного в изменённых границах
38:30:011401:ЗУ288	600	Ведение садоводства (13.2)	земли населенных пунктов	Путем раздела земельного участка с кад. № 38:30:011401:3:, с сохранением исходного в изменённых границах
38:30:011401:ЗУ289	660	Ведение садоводства (13.2)	земли населенных пунктов	Путем раздела земельного участка с кад. № 38:30:011401:3:, с сохранением исходного в изменённых границах
38:30:011401:ЗУ290	600	Ведение садоводства (13.2)	земли населенных пунктов	Путем раздела земельного участка с кад. № 38:30:011401:3:, с сохранением исходного в изменённых границах

Условный номер образуемого земельного участка	Площадь образуемого земельного участка, кв.м	Вид разрешенного использования образуемого земельного участка	Категория земель	Способ образования
1	2	3	4	5
38:30:011401:ЗУ291	600	Ведение садоводства (13.2)	земли населенных пунктов	Путем раздела земельного участка с кад. № 38:30:011401:3:, с сохранением исходного в изменённых границах
38:30:011401:ЗУ292	600	Ведение садоводства (13.2)	земли населенных пунктов	Путем раздела земельного участка с кад. № 38:30:011401:3:, с сохранением исходного в изменённых границах
38:30:011401:ЗУ293	600	Ведение садоводства (13.2)	земли населенных пунктов	Путем раздела земельного участка с кад. № 38:30:011401:3:, с сохранением исходного в изменённых границах
38:30:011401:ЗУ294	600	Ведение садоводства (13.2)	земли населенных пунктов	Путем раздела земельного участка с кад. № 38:30:011401:3:, с сохранением исходного в изменённых границах
38:30:011401:ЗУ295	600	Ведение садоводства (13.2)	земли населенных пунктов	Путем раздела земельного участка с кад. № 38:30:011401:3:, с сохранением исходного в изменённых границах
38:30:011401:ЗУ296	600	Ведение садоводства (13.2)	земли населенных пунктов	Путем раздела земельного участка с кад. № 38:30:011401:3:, с сохранением исходного в изменённых границах
38:30:011401:ЗУ297	600	Ведение садоводства (13.2)	земли населенных пунктов	Путем раздела земельного участка с кад. № 38:30:011401:3:, с сохранением исходного в изменённых границах
38:30:011401:ЗУ298	600	Ведение садоводства (13.2)	земли населенных пунктов	Путем раздела земельного участка с кад. № 38:30:011401:3:, с сохранением исходного в изменённых границах
38:30:011401:ЗУ299	600	Земельные участки (территории) общего пользования (12.0)	земли населенных пунктов	Путем раздела земельного участка с кад. № 38:30:011401:3:, с сохранением исходного в изменённых границах

Условный номер образуемого земельного участка	Площадь образуемого земельного участка, кв.м	Вид разрешенного использования образуемого земельного участка	Категория земель	Способ образования
1	2	3	4	5
38:30:011401:ЗУ300	600	Ведение садоводства (13.2)	земли населенных пунктов	Путем раздела земельного участка с кад. № 38:30:011401:3:, с сохранением исходного в изменённых границах
38:30:011401:ЗУ301	600	Ведение садоводства (13.2)	земли населенных пунктов	Путем раздела земельного участка с кад. № 38:30:011401:3:, с сохранением исходного в изменённых границах
38:30:011401:ЗУ302	600	Ведение садоводства (13.2)	земли населенных пунктов	Путем раздела земельного участка с кад. № 38:30:011401:3:, с сохранением исходного в изменённых границах
38:30:011401:ЗУ303	600	Ведение садоводства (13.2)	земли населенных пунктов	Путем раздела земельного участка с кад. № 38:30:011401:3:, с сохранением исходного в изменённых границах
38:30:011401:ЗУ304	600	Ведение садоводства (13.2)	земли населенных пунктов	Путем раздела земельного участка с кад. № 38:30:011401:3:, с сохранением исходного в изменённых границах
38:30:011401:ЗУ305	600	Ведение садоводства (13.2)	земли населенных пунктов	Путем раздела земельного участка с кад. № 38:30:011401:3:, с сохранением исходного в изменённых границах
38:30:011401:ЗУ306	600	Ведение садоводства (13.2)	земли населенных пунктов	Путем раздела земельного участка с кад. № 38:30:011401:3:, с сохранением исходного в изменённых границах
38:30:011401:ЗУ307	958	Ведение садоводства (13.2)	земли населенных пунктов	Путем раздела земельного участка с кад. № 38:30:011401:3:, с сохранением исходного в изменённых границах
38:30:011401:ЗУ308	600	Ведение садоводства (13.2)	земли населенных пунктов	Путем раздела земельного участка с кад. № 38:30:011401:3:, с сохранением исходного в изменённых границах

Условный номер образуемого земельного участка	Площадь образуемого земельного участка, кв.м	Вид разрешенного использования образуемого земельного участка	Категория земель	Способ образования
1	2	3	4	5
38:30:011401:ЗУ309	600	Ведение садоводства (13.2)	земли населенных пунктов	Путем раздела земельного участка с кад. № 38:30:011401:3:, с сохранением исходного в изменённых границах
38:30:011401:ЗУ310	600	Ведение садоводства (13.2)	земли населенных пунктов	Путем раздела земельного участка с кад. № 38:30:011401:3:, с сохранением исходного в изменённых границах
38:30:011401:ЗУ311	600	Ведение садоводства (13.2)	земли населенных пунктов	Путем раздела земельного участка с кад. № 38:30:011401:3:, с сохранением исходного в изменённых границах
38:30:011401:ЗУ312	600	Ведение садоводства (13.2)	земли населенных пунктов	Путем раздела земельного участка с кад. № 38:30:011401:3:, с сохранением исходного в изменённых границах
38:30:011401:ЗУ313	600	Ведение садоводства (13.2)	земли населенных пунктов	Путем раздела земельного участка с кад. № 38:30:011401:3:, с сохранением исходного в изменённых границах
38:30:011401:ЗУ314	600	Ведение садоводства (13.2)	земли населенных пунктов	Путем раздела земельного участка с кад. № 38:30:011401:3:, с сохранением исходного в изменённых границах
38:30:011401:ЗУ315	600	Ведение садоводства (13.2)	земли населенных пунктов	Путем раздела земельного участка с кад. № 38:30:011401:3:, с сохранением исходного в изменённых границах
38:30:011401:ЗУ316	600	Ведение садоводства (13.2)	земли населенных пунктов	Путем раздела земельного участка с кад. № 38:30:011401:3:, с сохранением исходного в изменённых границах
38:30:011401:ЗУ317	600	Ведение садоводства (13.2)	земли населенных пунктов	Путем раздела земельного участка с кад. № 38:30:011401:3:, с сохранением исходного в изменённых границах

Условный номер образуемого земельного участка	Площадь образуемого земельного участка, кв.м	Вид разрешенного использования образуемого земельного участка	Категория земель	Способ образования
1	2	3	4	5
38:30:011401:ЗУ318	600	Ведение садоводства (13.2)	земли населенных пунктов	Путем раздела земельного участка с кад. № 38:30:011401:3:, с сохранением исходного в изменённых границах
38:30:011401:ЗУ319	600	Ведение садоводства (13.2)	земли населенных пунктов	Путем раздела земельного участка с кад. № 38:30:011401:3:, с сохранением исходного в изменённых границах
38:30:011401:ЗУ320	600	Ведение садоводства (13.2)	земли населенных пунктов	Путем раздела земельного участка с кад. № 38:30:011401:3:, с сохранением исходного в изменённых границах
38:30:011401:ЗУ321	600	Ведение садоводства (13.2)	земли населенных пунктов	Путем раздела земельного участка с кад. № 38:30:011401:3:, с сохранением исходного в изменённых границах
38:30:011401:ЗУ322	600	Ведение садоводства (13.2)	земли населенных пунктов	Путем раздела земельного участка с кад. № 38:30:011401:3:, с сохранением исходного в изменённых границах
38:30:011401:ЗУ323	600	Ведение садоводства (13.2)	земли населенных пунктов	Путем раздела земельного участка с кад. № 38:30:011401:3:, с сохранением исходного в изменённых границах
38:30:011401:ЗУ324	600	Ведение садоводства (13.2)	земли населенных пунктов	Путем раздела земельного участка с кад. № 38:30:011401:3:, с сохранением исходного в изменённых границах
38:30:011401:ЗУ325	600	Ведение садоводства (13.2)	земли населенных пунктов	Путем раздела земельного участка с кад. № 38:30:011401:3:, с сохранением исходного в изменённых границах
38:30:011401:ЗУ326	600	Ведение садоводства (13.2)	земли населенных пунктов	Путем раздела земельного участка с кад. № 38:30:011401:3:, с сохранением исходного в изменённых границах

Условный номер образуемого земельного участка	Площадь образуемого земельного участка, кв.м	Вид разрешенного использования образуемого земельного участка	Категория земель	Способ образования
1	2	3	4	5
38:30:011401:ЗУ327	660	Ведение садоводства (13.2)	земли населенных пунктов	Путем раздела земельного участка с кад. № 38:30:011401:3:, с сохранением исходного в изменённых границах
38:30:011401:ЗУ328	600	Ведение садоводства (13.2)	земли населенных пунктов	Путем раздела земельного участка с кад. № 38:30:011401:3:, с сохранением исходного в изменённых границах
38:30:011401:ЗУ329	600	Ведение садоводства (13.2)	земли населенных пунктов	Путем раздела земельного участка с кад. № 38:30:011401:3:, с сохранением исходного в изменённых границах
38:30:011401:ЗУ330	600	Ведение садоводства (13.2)	земли населенных пунктов	Путем раздела земельного участка с кад. № 38:30:011401:3:, с сохранением исходного в изменённых границах
38:30:011401:ЗУ331	600	Ведение садоводства (13.2)	земли населенных пунктов	Путем раздела земельного участка с кад. № 38:30:011401:3:, с сохранением исходного в изменённых границах
38:30:011401:ЗУ332	600	Ведение садоводства (13.2)	земли населенных пунктов	Путем раздела земельного участка с кад. № 38:30:011401:3:, с сохранением исходного в изменённых границах
38:30:011401:ЗУ333	600	Ведение садоводства (13.2)	земли населенных пунктов	Путем раздела земельного участка с кад. № 38:30:011401:3:, с сохранением исходного в изменённых границах
38:30:011401:ЗУ334	600	Ведение садоводства (13.2)	земли населенных пунктов	Путем раздела земельного участка с кад. № 38:30:011401:3:, с сохранением исходного в изменённых границах
38:30:011401:ЗУ335	600	Ведение садоводства (13.2)	земли населенных пунктов	Путем раздела земельного участка с кад. № 38:30:011401:3:, с сохранением исходного в изменённых границах

Условный номер образуемого земельного участка	Площадь образуемого земельного участка, кв.м	Вид разрешенного использования образуемого земельного участка	Категория земель	Способ образования
1	2	3	4	5
38:30:011401:ЗУ336	600	Ведение садоводства (13.2)	земли населенных пунктов	Путем раздела земельного участка с кад. № 38:30:011401:3:, с сохранением исходного в изменённых границах
38:30:011401:ЗУ337	600	Ведение садоводства (13.2)	земли населенных пунктов	Путем раздела земельного участка с кад. № 38:30:011401:3:, с сохранением исходного в изменённых границах
38:30:011401:ЗУ338	600	Ведение садоводства (13.2)	земли населенных пунктов	Путем раздела земельного участка с кад. № 38:30:011401:3:, с сохранением исходного в изменённых границах
38:30:011401:ЗУ339	600	Ведение садоводства (13.2)	земли населенных пунктов	Путем раздела земельного участка с кад. № 38:30:011401:3:, с сохранением исходного в изменённых границах
38:30:011401:ЗУ340	600	Ведение садоводства (13.2)	земли населенных пунктов	Путем раздела земельного участка с кад. № 38:30:011401:3:, с сохранением исходного в изменённых границах
38:30:011401:ЗУ341	600	Ведение садоводства (13.2)	земли населенных пунктов	Путем раздела земельного участка с кад. № 38:30:011401:3:, с сохранением исходного в изменённых границах
38:30:011401:ЗУ342	600	Ведение садоводства (13.2)	земли населенных пунктов	Путем раздела земельного участка с кад. № 38:30:011401:3:, с сохранением исходного в изменённых границах
38:30:011401:ЗУ343	600	Ведение садоводства (13.2)	земли населенных пунктов	Путем раздела земельного участка с кад. № 38:30:011401:3:, с сохранением исходного в изменённых границах
38:30:011401:ЗУ344	600	Ведение садоводства (13.2)	земли населенных пунктов	Путем раздела земельного участка с кад. № 38:30:011401:3:, с сохранением исходного в изменённых границах

Условный номер образуемого земельного участка	Площадь образуемого земельного участка, кв.м	Вид разрешенного использования образуемого земельного участка	Категория земель	Способ образования
1	2	3	4	5
38:30:011401:ЗУ345	800	Ведение садоводства (13.2)	земли населенных пунктов	Путем раздела земельного участка с кад. № 38:30:011401:3:, с сохранением исходного в изменённых границах
38:30:011401:ЗУ346	600	Ведение садоводства (13.2)	земли населенных пунктов	Путем раздела земельного участка с кад. № 38:30:011401:3:, с сохранением исходного в изменённых границах
38:30:011401:ЗУ347	600	Ведение садоводства (13.2)	земли населенных пунктов	Путем раздела земельного участка с кад. № 38:30:011401:3:, с сохранением исходного в изменённых границах
38:30:011401:ЗУ348	600	Ведение садоводства (13.2)	земли населенных пунктов	Путем раздела земельного участка с кад. № 38:30:011401:3:, с сохранением исходного в изменённых границах
38:30:011401:ЗУ349	600	Ведение садоводства (13.2)	земли населенных пунктов	Путем раздела земельного участка с кад. № 38:30:011401:3:, с сохранением исходного в изменённых границах
38:30:011401:ЗУ350	600	Ведение садоводства (13.2)	земли населенных пунктов	Путем раздела земельного участка с кад. № 38:30:011401:3:, с сохранением исходного в изменённых границах
38:30:011401:ЗУ351	600	Ведение садоводства (13.2)	земли населенных пунктов	Путем раздела земельного участка с кад. № 38:30:011401:3:, с сохранением исходного в изменённых границах
38:30:011401:ЗУ352	600	Ведение садоводства (13.2)	земли населенных пунктов	Путем раздела земельного участка с кад. № 38:30:011401:3:, с сохранением исходного в изменённых границах
38:30:011401:ЗУ353	600	Ведение садоводства (13.2)	земли населенных пунктов	Путем раздела земельного участка с кад. № 38:30:011401:3:, с сохранением исходного в изменённых границах

Условный номер образуемого земельного участка	Площадь образуемого земельного участка, кв.м	Вид разрешенного использования образуемого земельного участка	Категория земель	Способ образования
1	2	3	4	5
38:30:011401:ЗУ354	600	Ведение садоводства (13.2)	земли населенных пунктов	Путем раздела земельного участка с кад. № 38:30:011401:3:, с сохранением исходного в изменённых границах
38:30:011401:ЗУ355	600	Ведение садоводства (13.2)	земли населенных пунктов	Путем раздела земельного участка с кад. № 38:30:011401:3:, с сохранением исходного в изменённых границах
38:30:011401:ЗУ356	600	Ведение садоводства (13.2)	земли населенных пунктов	Путем раздела земельного участка с кад. № 38:30:011401:3:, с сохранением исходного в изменённых границах
38:30:011401:ЗУ357	600	Ведение садоводства (13.2)	земли населенных пунктов	Путем раздела земельного участка с кад. № 38:30:011401:3:, с сохранением исходного в изменённых границах
38:30:011401:ЗУ358	600	Ведение садоводства (13.2)	земли населенных пунктов	Путем раздела земельного участка с кад. № 38:30:011401:3:, с сохранением исходного в изменённых границах
38:30:011401:ЗУ359	600	Ведение садоводства (13.2)	земли населенных пунктов	Путем раздела земельного участка с кад. № 38:30:011401:3:, с сохранением исходного в изменённых границах
38:30:011401:ЗУ360	600	Ведение садоводства (13.2)	земли населенных пунктов	Путем раздела земельного участка с кад. № 38:30:011401:3:, с сохранением исходного в изменённых границах
38:30:011401:ЗУ361	600	Ведение садоводства (13.2)	земли населенных пунктов	Путем раздела земельного участка с кад. № 38:30:011401:3:, с сохранением исходного в изменённых границах
38:30:011401:ЗУ362	600	Ведение садоводства (13.2)	земли населенных пунктов	Путем раздела земельного участка с кад. № 38:30:011401:3:, с сохранением исходного в изменённых границах

Условный номер образуемого земельного участка	Площадь образуемого земельного участка, кв.м	Вид разрешенного использования образуемого земельного участка	Категория земель	Способ образования
1	2	3	4	5
38:30:011401:ЗУ363	600	Ведение садоводства (13.2)	земли населенных пунктов	Путем раздела земельного участка с кад. № 38:30:011401:3:, с сохранением исходного в изменённых границах
38:30:011401:ЗУ364	600	Ведение садоводства (13.2)	земли населенных пунктов	Путем раздела земельного участка с кад. № 38:30:011401:3:, с сохранением исходного в изменённых границах
38:30:011401:ЗУ365	660	Ведение садоводства (13.2)	земли населенных пунктов	Путем раздела земельного участка с кад. № 38:30:011401:3:, с сохранением исходного в изменённых границах
38:30:011401:ЗУ366	600	Ведение садоводства (13.2)	земли населенных пунктов	Путем раздела земельного участка с кад. № 38:30:011401:3:, с сохранением исходного в изменённых границах
38:30:011401:ЗУ367	600	Ведение садоводства (13.2)	земли населенных пунктов	Путем раздела земельного участка с кад. № 38:30:011401:3:, с сохранением исходного в изменённых границах
38:30:011401:ЗУ368	600	Ведение садоводства (13.2)	земли населенных пунктов	Путем раздела земельного участка с кад. № 38:30:011401:3:, с сохранением исходного в изменённых границах
38:30:011401:ЗУ369	3421	Предоставление коммунальных услуг (3.1.1)	земли населенных пунктов	Путем раздела земельного участка с кад. № 38:30:011401:3:, с сохранением исходного в изменённых границах
38:30:011401:ЗУ370	600	Ведение садоводства (13.2)	земли населенных пунктов	Путем раздела земельного участка с кад. № 38:30:011401:3:, с сохранением исходного в изменённых границах
38:30:011401:ЗУ371	600	Ведение садоводства (13.2)	земли населенных пунктов	Путем раздела земельного участка с кад. № 38:30:011401:3:, с сохранением исходного в изменённых границах

Условный номер образуемого земельного участка	Площадь образуемого земельного участка, кв.м	Вид разрешенного использования образуемого земельного участка	Категория земель	Способ образования
1	2	3	4	5
38:30:011401:ЗУ372	600	Ведение садоводства (13.2)	земли населенных пунктов	Путем раздела земельного участка с кад. № 38:30:011401:3:, с сохранением исходного в изменённых границах
38:30:011401:ЗУ373	600	Ведение садоводства (13.2)	земли населенных пунктов	Путем раздела земельного участка с кад. № 38:30:011401:3:, с сохранением исходного в изменённых границах
38:30:011401:ЗУ374	600	Ведение садоводства (13.2)	земли населенных пунктов	Путем раздела земельного участка с кад. № 38:30:011401:3:, с сохранением исходного в изменённых границах
38:30:011401:ЗУ375	886	Ведение садоводства (13.2)	земли населенных пунктов	Путем раздела земельного участка с кад. № 38:30:011401:3:, с сохранением исходного в изменённых границах
38:30:011401:ЗУ376	792	Ведение садоводства (13.2)	земли населенных пунктов	Путем раздела земельного участка с кад. № 38:30:011401:3:, с сохранением исходного в изменённых границах
38:30:011401:ЗУ377	832	Ведение садоводства (13.2)	земли населенных пунктов	Путем раздела земельного участка с кад. № 38:30:011401:3:, с сохранением исходного в изменённых границах
38:30:011401:ЗУ378	600	Ведение садоводства (13.2)	земли населенных пунктов	Путем раздела земельного участка с кад. № 38:30:011401:3:, с сохранением исходного в изменённых границах
38:30:011401:ЗУ379	600	Ведение садоводства (13.2)	земли населенных пунктов	Путем раздела земельного участка с кад. № 38:30:011401:3:, с сохранением исходного в изменённых границах
38:30:011401:ЗУ380	600	Ведение садоводства (13.2)	земли населенных пунктов	Путем раздела земельного участка с кад. № 38:30:011401:3:, с сохранением исходного в изменённых границах

Условный номер образуемого земельного участка	Площадь образуемого земельного участка, кв.м	Вид разрешенного использования образуемого земельного участка	Категория земель	Способ образования
1	2	3	4	5
38:30:011401:ЗУ381	600	Ведение садоводства (13.2)	земли населенных пунктов	Путем раздела земельного участка с кад. № 38:30:011401:3:, с сохранением исходного в изменённых границах
38:30:011401:ЗУ382	600	Ведение садоводства (13.2)	земли населенных пунктов	Путем раздела земельного участка с кад. № 38:30:011401:3:, с сохранением исходного в изменённых границах
38:30:011401:ЗУ383	600	Ведение садоводства (13.2)	земли населенных пунктов	Путем раздела земельного участка с кад. № 38:30:011401:3:, с сохранением исходного в изменённых границах
38:30:011401:ЗУ384	600	Ведение садоводства (13.2)	земли населенных пунктов	Путем раздела земельного участка с кад. № 38:30:011401:3:, с сохранением исходного в изменённых границах
38:30:011401:ЗУ385	600	Ведение садоводства (13.2)	земли населенных пунктов	Путем раздела земельного участка с кад. № 38:30:011401:3:, с сохранением исходного в изменённых границах
38:30:011401:ЗУ386	600	Ведение садоводства (13.2)	земли населенных пунктов	Путем раздела земельного участка с кад. № 38:30:011401:3:, с сохранением исходного в изменённых границах
38:30:011401:ЗУ387	600	Ведение садоводства (13.2)	земли населенных пунктов	Путем раздела земельного участка с кад. № 38:30:011401:3:, с сохранением исходного в изменённых границах
38:30:011401:ЗУ388	600	Ведение садоводства (13.2)	земли населенных пунктов	Путем раздела земельного участка с кад. № 38:30:011401:3:, с сохранением исходного в изменённых границах
38:30:011401:ЗУ389	600	Ведение садоводства (13.2)	земли населенных пунктов	Путем раздела земельного участка с кад. № 38:30:011401:3:, с сохранением исходного в изменённых границах

Условный номер образуемого земельного участка	Площадь образуемого земельного участка, кв.м	Вид разрешенного использования образуемого земельного участка	Категория земель	Способ образования
1	2	3	4	5
38:30:011401:ЗУ390	600	Ведение садоводства (13.2)	земли населенных пунктов	Путем раздела земельного участка с кад. № 38:30:011401:3:, с сохранением исходного в изменённых границах
38:30:011401:ЗУ391	600	Ведение садоводства (13.2)	земли населенных пунктов	Путем раздела земельного участка с кад. № 38:30:011401:3:, с сохранением исходного в изменённых границах
38:30:011401:ЗУ392	600	Ведение садоводства (13.2)	земли населенных пунктов	Путем раздела земельного участка с кад. № 38:30:011401:3:, с сохранением исходного в изменённых границах
38:30:011401:ЗУ393	600	Ведение садоводства (13.2)	земли населенных пунктов	Путем раздела земельного участка с кад. № 38:30:011401:3:, с сохранением исходного в изменённых границах
38:30:011401:ЗУ394	600	Ведение садоводства (13.2)	земли населенных пунктов	Путем раздела земельного участка с кад. № 38:30:011401:3:, с сохранением исходного в изменённых границах
38:30:011401:ЗУ395	600	Ведение садоводства (13.2)	земли населенных пунктов	Путем раздела земельного участка с кад. № 38:30:011401:3:, с сохранением исходного в изменённых границах
38:30:011401:ЗУ396	600	Ведение садоводства (13.2)	земли населенных пунктов	Путем раздела земельного участка с кад. № 38:30:011401:3:, с сохранением исходного в изменённых границах
38:30:011401:ЗУ397	645	Ведение садоводства (13.2)	земли населенных пунктов	Путем раздела земельного участка с кад. № 38:30:011401:3:, с сохранением исходного в изменённых границах
38:30:011401:ЗУ398	687	Ведение садоводства (13.2)	земли населенных пунктов	Путем раздела земельного участка с кад. № 38:30:011401:3:, с сохранением исходного в изменённых границах

Условный номер образуемого земельного участка	Площадь образуемого земельного участка, кв.м	Вид разрешенного использования образуемого земельного участка	Категория земель	Способ образования
1	2	3	4	5
38:30:011401:ЗУ399	674	Ведение садоводства (13.2)	земли населенных пунктов	Путем раздела земельного участка с кад. № 38:30:011401:3:, с сохранением исходного в изменённых границах
38:30:011401:ЗУ400	600	Ведение садоводства (13.2)	земли населенных пунктов	Путем раздела земельного участка с кад. № 38:30:011401:3:, с сохранением исходного в изменённых границах
38:30:011401:ЗУ401	600	Ведение садоводства (13.2)	земли населенных пунктов	Путем раздела земельного участка с кад. № 38:30:011401:3:, с сохранением исходного в изменённых границах
38:30:011401:ЗУ402	600	Ведение садоводства (13.2)	земли населенных пунктов	Путем раздела земельного участка с кад. № 38:30:011401:3:, с сохранением исходного в изменённых границах
38:30:011401:ЗУ403	600	Ведение садоводства (13.2)	земли населенных пунктов	Путем раздела земельного участка с кад. № 38:30:011401:3:, с сохранением исходного в изменённых границах
38:30:011401:ЗУ404	600	Ведение садоводства (13.2)	земли населенных пунктов	Путем раздела земельного участка с кад. № 38:30:011401:3:, с сохранением исходного в изменённых границах
38:30:011401:ЗУ405	600	Ведение садоводства (13.2)	земли населенных пунктов	Путем раздела земельного участка с кад. № 38:30:011401:3:, с сохранением исходного в изменённых границах
38:30:011401:ЗУ406	600	Ведение садоводства (13.2)	земли населенных пунктов	Путем раздела земельного участка с кад. № 38:30:011401:3:, с сохранением исходного в изменённых границах
38:30:011401:ЗУ407	600	Ведение садоводства (13.2)	земли населенных пунктов	Путем раздела земельного участка с кад. № 38:30:011401:3:, с сохранением исходного в изменённых границах

Условный номер образуемого земельного участка	Площадь образуемого земельного участка, кв.м	Вид разрешенного использования образуемого земельного участка	Категория земель	Способ образования
1	2	3	4	5
38:30:011401:ЗУ408	600	Ведение садоводства (13.2)	земли населенных пунктов	Путем раздела земельного участка с кад. № 38:30:011401:3:, с сохранением исходного в изменённых границах
38:30:011401:ЗУ409	600	Ведение садоводства (13.2)	земли населенных пунктов	Путем раздела земельного участка с кад. № 38:30:011401:3:, с сохранением исходного в изменённых границах
38:30:011401:ЗУ410	600	Ведение садоводства (13.2)	земли населенных пунктов	Путем раздела земельного участка с кад. № 38:30:011401:3:, с сохранением исходного в изменённых границах
38:30:011401:ЗУ411	600	Ведение садоводства (13.2)	земли населенных пунктов	Путем раздела земельного участка с кад. № 38:30:011401:3:, с сохранением исходного в изменённых границах
38:30:011401:ЗУ412	600	Ведение садоводства (13.2)	земли населенных пунктов	Путем раздела земельного участка с кад. № 38:30:011401:3:, с сохранением исходного в изменённых границах
38:30:011401:ЗУ413	3074	Предоставление коммунальных услуг (3.1.1)	земли населенных пунктов	Путем раздела земельного участка с кад. № 38:30:011401:3:, с сохранением исходного в изменённых границах

Таблица 1.2 – Координаты границ вновь образуемых земельных участков

Название №№ знака	X (м)	У (м)
38:30:011401:3:ЗУ1		
1	635481.270	2279911.690
2	635455.140	2279926.430
3	635445.320	2279909.010
4	635471.450	2279894.270
1	635481.270	2279911.690
38:30:011401:3:ЗУ2		
1	635491.100	2279929.110
2	635464.970	2279943.850
3	635455.140	2279926.430
4	635481.275	2279911.690
1	635491.100	2279929.110
38:30:011401:3:ЗУ3		
1	635500.920	2279946.530
2	635474.790	2279961.270
3	635464.970	2279943.850
4	635491.100	2279929.110
1	635500.920	2279946.530
38:30:011401:3:ЗУ4		
1	635510.750	2279963.950
2	635484.620	2279978.690
3	635474.790	2279961.270
4	635500.920	2279946.530
1	635510.750	2279963.950
38:30:011401:3:ЗУ5		
1	635520.570	2279981.370
2	635494.440	2279996.110
3	635484.620	2279978.690
4	635510.750	2279963.950
1	635520.570	2279981.370
38:30:011401:3:ЗУ6		
1	635530.400	2279998.790
2	635504.270	2280013.530
3	635494.440	2279996.110
4	635520.570	2279981.370
1	635530.400	2279998.790
38:30:011401:3:ЗУ7		

Название №№ знака	X (м)	У (м)
1	635540.220	2280016.210
2	635514.090	2280030.950
3	635504.270	2280013.530
4	635530.400	2279998.790
1	635540.220	2280016.210
38:30:011401:3:ЗУ8		
1	635550.050	2280033.630
2	635523.920	2280048.370
3	635514.090	2280030.950
4	635540.220	2280016.210
1	635550.050	2280033.630
38:30:011401:3:ЗУ9		
1	635559.800	2280051.050
2	635533.740	2280065.790
3	635523.920	2280048.370
4	635550.050	2280033.630
1	635559.800	2280051.050
38:30:011401:3:ЗУ10		
1	635569.700	2280068.470
2	635543.570	2280083.210
3	635533.740	2280065.790
4	635559.870	2280051.050
1	635569.700	2280068.470
38:30:011401:3:ЗУ11		
1	635579.520	2280085.890
2	635553.390	2280100.630
3	635543.570	2280083.210
4	635569.700	2280068.470
1	635579.520	2280085.890
38:30:011401:3:ЗУ12		
1	635589.350	2280103.320
2	635563.220	2280118.050
3	635553.390	2280100.630
4	635579.520	2280085.890
1	635589.350	2280103.320
38:30:011401:3:ЗУ13		
1	635599.170	2280120.740
2	635573.040	2280135.470

Название №№ знака	X (м)	У (м)
3	635563.220	2280118.050
4	635589.350	2280103.320
1	635599.170	2280120.740
38:30:011401:3:ЗУ14		
1	635609.000	2280138.160
2	635582.870	2280152.890
3	635573.040	2280135.470
4	635599.170	2280120.740
1	635609.000	2280138.160
38:30:011401:3:ЗУ15		
1	635618.820	2280155.580
2	635592.690	2280170.310
3	635582.870	2280152.890
4	635609.000	2280138.160
1	635618.820	2280155.580
38:30:011401:3:ЗУ16		
1	635628.650	2280173.000
2	635602.520	2280187.730
3	635592.690	2280170.310
4	635618.820	2280155.580
1	635628.650	2280173.000
38:30:011401:3:ЗУ17		
1	635638.470	2280190.420
2	635612.340	2280205.150
3	635602.520	2280187.730
4	635628.650	2280173.000
1	635638.470	2280190.420
38:30:011401:3:ЗУ18		
1	635648.300	2280207.840
2	635622.170	2280222.580
3	635612.340	2280205.150
4	635638.470	2280190.420
1	635648.300	2280207.840
38:30:011401:3:ЗУ19		
1	635658.120	2280225.260
2	635631.990	2280240.000
3	635622.170	2280222.580
4	635648.300	2280207.840

Название №№ знака	X (м)	У (м)
1	635658.120	2280225.260
38:30:011401:3:ЗУ20		
1	635667.950	2280242.680
2	635641.810	2280257.420
3	635631.990	2280240.000
4	635658.120	2280225.260
1	635667.950	2280242.680
38:30:011401:3:ЗУ21		
1	635677.770	2280260.100
2	635651.640	2280274.840
3	635641.810	2280257.420
4	635667.950	2280242.680
1	635677.770	2280260.100
38:30:011401:3:ЗУ22		
1	635687.600	2280277.520
2	635661.460	2280292.260
3	635651.640	2280274.840
4	635677.770	2280260.100
1	635687.600	2280277.520
38:30:011401:3:ЗУ23		
1	635697.420	2280294.940
2	635671.290	2280309.680
3	635661.460	2280292.260
4	635687.600	2280277.520
1	635697.420	2280294.940
38:30:011401:3:ЗУ24		
1	635707.240	2280312.360
2	635681.110	2280327.100
3	635671.290	2280309.680
4	635697.420	2280294.940
1	635707.240	2280312.360
38:30:011401:3:ЗУ25		
1	635717.070	2280329.780
2	635690.940	2280344.520
3	635681.110	2280327.100
4	635707.240	2280312.360
1	635717.070	2280329.780
38:30:011401:3:ЗУ26		

Название №№ знака	X (м)	У (м)
1	635726.890	2280347.200
2	635700.760	2280361.940
3	635690.940	2280344.520
4	635717.070	2280329.780
1	635726.890	2280347.200
38:30:011401:3:ЗУ27		
1	635736.720	2280364.620
2	635710.590	2280379.360
3	635700.760	2280361.940
4	635726.890	2280347.200
1	635736.720	2280364.620
38:30:011401:3:ЗУ28		
1	635746.540	2280382.040
2	635720.410	2280396.780
3	635710.590	2280379.360
4	635736.720	2280364.620
1	635746.540	2280382.040
38:30:011401:3:ЗУ29		
1	635756.370	2280399.460
2	635730.240	2280414.200
3	635720.410	2280396.780
4	635746.540	2280382.040
1	635756.370	2280399.460
38:30:011401:3:ЗУ30		
1	635766.190	2280416.880
2	635740.060	2280431.620
3	635730.240	2280414.200
4	635756.370	2280399.460
1	635766.190	2280416.880
38:30:011401:3:ЗУ31		
1	635776.020	2280434.300
2	635749.890	2280449.040
3	635740.060	2280431.620
4	635766.190	2280416.880
1	635776.020	2280434.300
38:30:011401:3:ЗУ32		
1	635793.210	2280464.790
2	635767.080	2280479.530

Название №№ знака	X (м)	У (м)
3	635757.260	2280462.110
4	635783.390	2280447.370
1	635793.210	2280464.790
38:30:011401:3:ЗУ33		
1	635803.040	2280482.210
2	635776.910	2280496.950
3	635767.080	2280479.530
4	635793.210	2280464.790
1	635803.040	2280482.210
38:30:011401:3:ЗУ34		
1	635812.860	2280499.630
2	635786.730	2280514.370
3	635776.910	2280496.950
4	635803.040	2280482.210
1	635812.860	2280499.630
38:30:011401:3:ЗУ35		
1	635822.690	2280517.050
2	635796.560	2280531.790
3	635786.730	2280514.370
4	635812.860	2280499.630
1	635822.690	2280517.050
38:30:011401:3:ЗУ36		
1	635832.510	2280534.470
2	635806.380	2280549.210
3	635796.560	2280531.790
4	635822.690	2280517.050
1	635832.510	2280534.470
38:30:011401:3:ЗУ37		
1	635842.340	2280551.890
2	635816.200	2280566.630
3	635806.380	2280549.210
4	635832.510	2280534.470
1	635842.340	2280551.890
38:30:011401:3:ЗУ38		
1	635852.160	2280569.310
2	635826.030	2280584.050
3	635816.200	2280566.630
4	635842.340	2280551.890

Название №№ знака	X (м)	У (м)
1	635852.160	2280569.310
38:30:011401:3:ЗУ39		
1	635861.990	2280586.730
2	635835.850	2280601.470
3	635826.030	2280584.050
4	635852.160	2280569.310
1	635861.990	2280586.730
38:30:011401:3:ЗУ40		
1	635871.810	2280604.150
2	635845.680	2280618.890
3	635835.850	2280601.470
4	635861.990	2280586.730
1	635871.810	2280604.150
38:30:011401:3:ЗУ41		
1	635881.630	2280621.570
2	635855.500	2280636.310
3	635845.680	2280618.890
4	635871.810	2280604.150
1	635881.630	2280621.570
38:30:011401:3:ЗУ42		
1	635891.460	2280639.000
2	635865.330	2280653.730
3	635855.500	2280636.310
4	635881.630	2280621.570
1	635891.460	2280639.000
38:30:011401:3:ЗУ43		
1	635901.280	2280656.420
2	635875.150	2280671.150
3	635865.330	2280653.730
4	635891.460	2280639.000
1	635901.280	2280656.420
38:30:011401:3:ЗУ44		
1	635911.110	2280673.840
2	635884.980	2280688.570
3	635875.150	2280671.150
4	635901.280	2280656.420
1	635911.110	2280673.840
38:30:011401:3:ЗУ45		

Название №№ знака	X (м)	У (м)
1	635920.930	2280691.260
2	635894.800	2280705.990
3	635884.980	2280688.570
4	635911.110	2280673.840
1	635920.930	2280691.260
38:30:011401:3:ЗУ46		
1	635930.760	2280708.680
2	635904.630	2280723.410
3	635894.800	2280705.990
4	635920.930	2280691.260
1	635930.760	2280708.680
38:30:011401:3:ЗУ47		
1	635940.580	2280726.100
2	635914.450	2280740.830
3	635904.630	2280723.410
4	635930.760	2280708.680
1	635940.580	2280726.100
38:30:011401:3:ЗУ48		
1	635950.410	2280743.520
2	635924.280	2280758.260
3	635914.450	2280740.830
4	635940.580	2280726.100
1	635950.410	2280743.520
38:30:011401:3:ЗУ49		
1	635960.230	2280760.940
2	635934.100	2280775.680
3	635924.280	2280758.260
4	635950.410	2280743.520
1	635960.230	2280760.940
38:30:011401:3:ЗУ50		
1	635970.010	2280778.360
2	635943.930	2280793.100
3	635934.100	2280775.680
4	635960.230	2280760.940
1	635970.010	2280778.360
38:30:011401:3:ЗУ51		
1	635979.880	2280795.780
2	635953.750	2280810.520

Название №№ знака	X (м)	У (м)
3	635943.930	2280793.100
4	635970.010	2280778.360
1	635979.880	2280795.780
38:30:011401:3:ЗУ52		
1	635989.710	2280813.200
2	635963.580	2280827.940
3	635953.750	2280810.520
4	635979.880	2280795.780
1	635989.710	2280813.200
38:30:011401:3:ЗУ53		
1	635989.710	2280813.200
2	636000.520	2280832.360
3	635977.500	2280845.340
4	635971.220	2280841.490
5	635963.580	2280827.940
1	635989.710	2280813.200
38:30:011401:3:ЗУ54		
1	636000.520	2280832.360
2	636023.870	2280873.780
3	635977.500	2280845.340
1	636000.520	2280832.360
38:30:011401:3:ЗУ55		
1	635439.950	2279894.780
2	635400.300	2279917.140
3	635390.530	2279899.820
4	635402.810	2279895.380
1	635439.950	2279894.780
38:30:011401:3:ЗУ56		
1	635400.300	2279917.140
2	635385.670	2279925.390
3	635374.170	2279931.870
4	635360.240	2279910.770
5	635390.530	2279899.820
1	635400.300	2279917.140
38:30:011401:3:ЗУ57		
1	635442.080	2279933.800
2	635415.950	2279948.530
3	635406.120	2279931.110

Название №№ знака	X (м)	У (м)
4	635432.250	2279916.380
1	635442.080	2279933.800
38:30:011401:3:ЗУ58		
1	635451.900	2279951.220
2	635425.770	2279965.950
3	635415.950	2279948.530
4	635442.080	2279933.800
1	635451.900	2279951.220
38:30:011401:3:ЗУ59		
1	635461.730	2279968.640
2	635435.600	2279983.370
3	635425.770	2279965.950
4	635451.900	2279951.220
1	635461.730	2279968.640
38:30:011401:3:ЗУ60		
1	635471.550	2279986.060
2	635445.420	2280000.790
3	635435.600	2279983.370
4	635461.730	2279968.640
1	635471.550	2279986.060
38:30:011401:3:ЗУ61		
1	635481.380	2280003.480
2	635455.250	2280018.210
3	635446.500	2280002.700
4	635445.420	2280000.790
5	635471.550	2279986.060
1	635481.380	2280003.480
38:30:011401:3:ЗУ62		
1	635491.200	2280020.900
2	635465.070	2280035.640
3	635455.250	2280018.210
4	635481.380	2280003.480
1	635491.200	2280020.900
38:30:011401:3:ЗУ63		
1	635501.030	2280038.320
2	635474.900	2280053.060
3	635465.070	2280035.640
4	635491.200	2280020.900

Название №№ знака	X (м)	У (м)
1	635501.030	2280038.320
38:30:011401:3:ЗУ64		
1	635510.850	2280055.740
2	635484.720	2280070.480
3	635474.900	2280053.060
4	635501.030	2280038.320
1	635510.850	2280055.740
38:30:011401:3:ЗУ65		
1	635520.680	2280073.160
2	635494.550	2280087.900
3	635484.720	2280070.480
4	635510.850	2280055.740
1	635520.680	2280073.160
38:30:011401:3:ЗУ66		
1	635530.500	2280090.580
2	635504.370	2280105.320
3	635494.550	2280087.900
4	635520.680	2280073.160
1	635530.500	2280090.580
38:30:011401:3:ЗУ67		
1	635544.750	2280115.840
2	635518.620	2280130.580
3	635508.790	2280113.160
4	635534.920	2280098.420
1	635544.750	2280115.840
38:30:011401:3:ЗУ68		
1	635554.570	2280133.260
2	635528.440	2280148.000
3	635518.620	2280130.580
4	635544.750	2280115.840
1	635554.570	2280133.260
38:30:011401:3:ЗУ69		
1	635564.400	2280150.680
2	635538.270	2280165.420
3	635528.440	2280148.000
4	635554.570	2280133.260
1	635564.400	2280150.680
38:30:011401:3:ЗУ70		

Название №№ знака	X (м)	У (м)
1	635574.220	2280168.100
2	635548.090	2280182.840
3	635538.270	2280165.420
4	635564.400	2280150.680
1	635574.220	2280168.100
38:30:011401:3:ЗУ71		
1	635584.050	2280185.520
2	635557.920	2280200.260
3	635548.090	2280182.840
4	635574.220	2280168.100
1	635584.050	2280185.520
38:30:011401:3:ЗУ72		
1	635593.870	2280202.940
2	635567.740	2280217.680
3	635557.920	2280200.260
4	635584.050	2280185.520
1	635593.870	2280202.940
38:30:011401:3:ЗУ73		
1	635603.700	2280220.360
2	635577.570	2280235.100
3	635567.740	2280217.680
4	635593.870	2280202.940
1	635603.700	2280220.360
38:30:011401:3:ЗУ74		
1	635613.520	2280237.780
2	635587.390	2280252.520
3	635577.570	2280235.100
4	635603.700	2280220.360
1	635613.520	2280237.780
38:30:011401:3:ЗУ75		
1	635623.350	2280255.200
2	635597.220	2280269.940
3	635587.390	2280252.520
4	635613.520	2280237.780
1	635623.350	2280255.200
38:30:011401:3:ЗУ76		
1	635633.170	2280272.620
2	635607.040	2280287.360

Название №№ знака	X (м)	У (м)
3	635597.220	2280269.940
4	635623.350	2280255.200
1	635633.170	2280272.620
38:30:011401:3:ЗУ77		
1	635647.420	2280297.880
2	635621.290	2280312.620
3	635611.460	2280295.200
4	635637.590	2280280.460
1	635647.420	2280297.880
38:30:011401:3:ЗУ78		
1	635657.240	2280315.300
2	635631.110	2280330.040
3	635621.290	2280312.620
4	635647.420	2280297.880
1	635657.240	2280315.300
38:30:011401:3:ЗУ79		
1	635667.070	2280332.720
2	635640.790	2280347.550
3	635631.110	2280330.040
4	635657.240	2280315.300
1	635667.070	2280332.720
38:30:011401:3:ЗУ80		
1	635676.890	2280350.150
2	635650.760	2280364.880
3	635640.790	2280347.550
4	635667.070	2280332.720
1	635676.890	2280350.150
38:30:011401:3:ЗУ81		
1	635686.720	2280367.570
2	635660.590	2280382.300
3	635650.760	2280364.880
4	635676.890	2280350.150
1	635686.720	2280367.570
38:30:011401:3:ЗУ82		
1	635696.540	2280384.990
2	635670.410	2280399.720
3	635660.590	2280382.300
4	635686.720	2280367.570

Название №№ знака	X (м)	У (м)
1	635696.540	2280384.990
38:30:011401:3:ЗУ83		
1	635706.370	2280402.410
2	635680.230	2280417.140
3	635670.410	2280399.720
4	635696.540	2280384.990
1	635706.370	2280402.410
38:30:011401:3:ЗУ84		
1	635716.190	2280419.830
2	635690.060	2280434.560
3	635680.230	2280417.140
4	635706.370	2280402.410
1	635716.190	2280419.830
38:30:011401:3:ЗУ85		
1	635726.010	2280437.250
2	635699.880	2280451.980
3	635690.060	2280434.560
4	635716.190	2280419.830
1	635726.010	2280437.250
38:30:011401:3:ЗУ86		
1	635736.820	2280456.410
2	635710.690	2280471.150
3	635699.880	2280451.980
4	635726.010	2280437.250
1	635736.820	2280456.410
38:30:011401:3:ЗУ87		
1	635754.020	2280486.900
2	635727.880	2280501.630
3	635718.060	2280484.210
4	635744.190	2280469.480
1	635754.020	2280486.900
38:30:011401:3:ЗУ88		
1	635763.840	2280504.320
2	635737.710	2280519.050
3	635727.880	2280501.630
4	635754.020	2280486.900
1	635763.840	2280504.320
38:30:011401:3:ЗУ89		

Название №№ знака	X (м)	У (м)
1	635773.670	2280521.740
2	635747.530	2280536.470
3	635737.710	2280519.050
4	635763.840	2280504.320
1	635773.670	2280521.740
38:30:011401:3:ЗУ90		
1	635783.490	2280539.160
2	635757.360	2280553.890
3	635747.530	2280536.470
4	635773.670	2280521.740
1	635783.490	2280539.160
38:30:011401:3:ЗУ91		
1	635793.310	2280556.580
2	635767.180	2280571.320
3	635757.360	2280553.890
4	635783.490	2280539.160
1	635793.310	2280556.580
38:30:011401:3:ЗУ92		
1	635803.140	2280574.000
2	635777.010	2280588.740
3	635767.180	2280571.320
4	635793.310	2280556.580
1	635803.140	2280574.000
38:30:011401:3:ЗУ93		
1	635812.960	2280591.420
2	635786.830	2280606.160
3	635777.010	2280588.740
4	635803.140	2280574.000
1	635812.960	2280591.420
38:30:011401:3:ЗУ94		
1	635822.790	2280608.840
2	635796.660	2280623.580
3	635786.830	2280606.160
4	635812.960	2280591.420
1	635822.790	2280608.840
38:30:011401:3:ЗУ95		
1	635832.610	2280626.260
2	635806.480	2280641.000

Название №№ знака	X (м)	У (м)
3	635796.660	2280623.580
4	635822.790	2280608.840
1	635832.610	2280626.260
38:30:011401:3:ЗУ96		
1	635842.440	2280643.680
2	635816.310	2280658.420
3	635806.480	2280641.000
4	635832.610	2280626.260
1	635842.440	2280643.680
38:30:011401:3:ЗУ97		
1	635856.680	2280668.940
2	635830.550	2280683.680
3	635820.730	2280666.260
4	635846.860	2280651.520
1	635856.680	2280668.940
38:30:011401:3:ЗУ98		
1	635866.510	2280686.360
2	635840.380	2280701.100
3	635830.550	2280683.680
4	635856.680	2280668.940
1	635866.510	2280686.360
38:30:011401:3:ЗУ99		
1	635876.330	2280703.780
2	635850.200	2280718.520
3	635840.380	2280701.100
4	635866.510	2280686.360
1	635876.330	2280703.780
38:30:011401:3:ЗУ100		
1	635886.160	2280721.200
2	635860.030	2280735.940
3	635850.200	2280718.520
4	635876.330	2280703.780
1	635886.160	2280721.200
38:30:011401:3:ЗУ101		
1	635895.980	2280738.620
2	635869.850	2280753.360
3	635860.030	2280735.940
4	635886.160	2280721.200

Название №№ знака	X (м)	У (м)
1	635895.980	2280738.620
38:30:011401:3:ЗУ102		
1	635905.810	2280756.040
2	635879.680	2280770.780
3	635869.850	2280753.360
4	635895.980	2280738.620
1	635905.810	2280756.040
38:30:011401:3:ЗУ103		
1	635915.630	2280773.460
2	635889.500	2280788.200
3	635879.680	2280770.780
4	635905.810	2280756.040
1	635915.630	2280773.460
38:30:011401:3:ЗУ104		
1	635932.830	2280803.950
2	635907.870	2280818.020
3	635888.360	2280806.060
4	635923.000	2280786.530
1	635932.830	2280803.950
38:30:011401:3:ЗУ105		
1	635958.160	2280848.860
2	635907.870	2280818.020
3	635932.830	2280803.950
4	635958.160	2280848.860
38:30:011401:3:ЗУ106		
1	635465.070	2280035.640
2	635438.940	2280050.370
3	635428.400	2280031.810
4	635446.500	2280002.700
5	635455.250	2280018.210
1	635465.070	2280035.640
38:30:011401:3:ЗУ107		
1	635474.900	2280053.060
2	635448.770	2280067.790
3	635438.940	2280050.370
4	635465.070	2280035.640
1	635474.900	2280053.060
38:30:011401:3:ЗУ108		

Название №№ знака	X (м)	У (м)
1	635484.720	2280070.480
2	635458.590	2280085.210
3	635448.770	2280067.790
4	635474.900	2280053.060
1	635484.720	2280070.480
38:30:011401:3:ЗУ109		
1	635494.550	2280087.900
2	635468.420	2280102.630
3	635458.590	2280085.210
4	635484.720	2280070.480
1	635494.550	2280087.900
38:30:011401:3:ЗУ110		
1	635504.370	2280105.320
2	635478.240	2280120.050
3	635468.420	2280102.630
4	635494.550	2280087.900
1	635504.370	2280105.320
38:30:011401:3:ЗУ111		
1	635518.620	2280130.580
2	635492.490	2280145.310
3	635482.660	2280127.890
4	635508.790	2280113.160
1	635518.620	2280130.580
38:30:011401:3:ЗУ112		
1	635528.440	2280148.000
2	635502.310	2280162.730
3	635492.490	2280145.310
4	635518.620	2280130.580
1	635528.440	2280148.000
38:30:011401:3:ЗУ113		
1	635538.270	2280165.420
2	635512.140	2280180.160
3	635502.310	2280162.730
4	635528.440	2280148.000
1	635538.270	2280165.420
38:30:011401:3:ЗУ114		
1	635548.090	2280182.840
2	635521.960	2280197.580

Название №№ знака	X (м)	У (м)
3	635512.140	2280180.160
4	635538.270	2280165.420
1	635548.090	2280182.840
38:30:011401:3:ЗУ115		
1	635557.920	2280200.260
2	635531.790	2280215.000
3	635521.960	2280197.580
4	635548.090	2280182.840
1	635557.920	2280200.260
38:30:011401:3:ЗУ116		
1	635567.740	2280217.680
2	635541.610	2280232.420
3	635531.790	2280215.000
4	635557.920	2280200.260
1	635567.740	2280217.680
38:30:011401:3:ЗУ117		
1	635577.570	2280235.100
2	635551.430	2280249.840
3	635541.610	2280232.420
4	635567.740	2280217.680
1	635577.570	2280235.100
38:30:011401:3:ЗУ118		
1	635587.390	2280252.520
2	635561.260	2280267.260
3	635551.430	2280249.840
4	635577.570	2280235.100
1	635587.390	2280252.520
38:30:011401:3:ЗУ119		
1	635597.220	2280269.940
2	635571.080	2280284.680
3	635561.260	2280267.260
4	635587.390	2280252.520
1	635597.220	2280269.940
38:30:011401:3:ЗУ120		
1	635607.040	2280287.360
2	635580.910	2280302.100
3	635571.000	2280284.680
4	635597.220	2280269.940

Название №№ знака	X (м)	У (м)
1	635607.040	2280287.360
38:30:011401:3:ЗУ121		
1	635621.290	2280312.620
2	635595.160	2280327.360
3	635585.320	2280309.940
4	635611.460	2280295.200
1	635621.290	2280312.620
38:30:011401:3:ЗУ122		
1	635631.110	2280330.040
2	635604.980	2280344.780
3	635595.160	2280327.360
4	635621.290	2280312.620
1	635631.110	2280330.040
38:30:011401:3:ЗУ123		
1	635640.790	2280347.550
2	635614.800	2280362.200
3	635604.980	2280344.780
4	635631.110	2280330.040
1	635640.790	2280347.550
38:30:011401:3:ЗУ124		
1	635650.760	2280364.880
2	635624.630	2280379.620
3	635614.800	2280362.200
4	635640.790	2280347.550
1	635650.760	2280364.880
38:30:011401:3:ЗУ125		
1	635660.590	2280382.300
2	635634.450	2280397.040
3	635624.630	2280379.620
4	635650.760	2280364.880
1	635660.590	2280382.300
38:30:011401:3:ЗУ126		
1	635670.410	2280399.720
2	635644.280	2280414.460
3	635634.450	2280397.040
4	635660.590	2280382.300
1	635670.410	2280399.720
38:30:011401:3:ЗУ127		

Название №№ знака	X (м)	У (м)
1	635680.230	2280417.140
2	635654.140	2280431.880
3	635644.280	2280414.460
4	635670.410	2280399.720
1	635680.230	2280417.140
38:30:011401:3:ЗУ128		
1	635690.060	2280434.560
2	635663.930	2280449.300
3	635654.100	2280431.880
4	635680.230	2280417.140
1	635690.060	2280434.560
38:30:011401:3:ЗУ129		
1	635699.880	2280451.980
2	635673.750	2280466.720
3	635663.930	2280449.300
4	635690.060	2280434.560
1	635699.880	2280451.980
38:30:011401:3:ЗУ130		
1	635710.690	2280471.150
2	635684.560	2280485.880
3	635673.750	2280466.720
4	635699.880	2280451.980
1	635710.690	2280471.150
38:30:011401:3:ЗУ131		
1	635727.880	2280501.630
2	635701.750	2280516.370
3	635691.930	2280498.950
4	635718.060	2280484.210
1	635727.880	2280501.630
38:30:011401:3:ЗУ132		
1	635737.710	2280519.050
2	635711.580	2280533.790
3	635701.750	2280516.370
4	635727.880	2280501.630
1	635737.710	2280519.050
38:30:011401:3:ЗУ133		
1	635747.530	2280536.470
2	635721.400	2280551.210

Название №№ знака	X (м)	У (м)
3	635711.580	2280533.790
4	635737.710	2280519.050
1	635747.530	2280536.470
38:30:011401:3:ЗУ134		
1	635757.360	2280553.890
2	635731.230	2280568.630
3	635721.400	2280551.210
4	635747.530	2280536.470
1	635757.360	2280553.890
38:30:011401:3:ЗУ135		
1	635767.180	2280571.320
2	635741.050	2280586.050
3	635731.230	2280568.630
4	635757.360	2280553.890
1	635767.180	2280571.320
38:30:011401:3:ЗУ136		
1	635777.010	2280588.740
2	635750.880	2280603.470
3	635741.050	2280586.050
4	635767.180	2280571.320
1	635777.010	2280588.740
38:30:011401:3:ЗУ137		
1	635786.830	2280606.160
2	635760.700	2280620.890
3	635750.880	2280603.470
4	635777.010	2280588.740
1	635786.830	2280606.160
38:30:011401:3:ЗУ138		
1	635796.660	2280623.580
2	635770.530	2280638.310
3	635760.700	2280620.890
4	635786.830	2280606.160
1	635796.660	2280623.580
38:30:011401:3:ЗУ139		
1	635806.480	2280641.000
2	635780.350	2280655.730
3	635770.530	2280638.310
4	635796.660	2280623.580

Название №№ знака	X (м)	У (м)
1	635806.480	2280641.000
38:30:011401:3:ЗУ140		
1	635816.310	2280658.420
2	635790.180	2280673.150
3	635780.350	2280655.730
4	635806.480	2280641.000
1	635816.310	2280658.420
38:30:011401:3:ЗУ141		
1	635830.550	2280683.680
2	635804.420	2280698.410
3	635794.600	2280680.990
4	635820.730	2280666.260
1	635830.550	2280683.680
38:30:011401:3:ЗУ142		
1	635840.380	2280701.100
2	635814.250	2280715.840
3	635804.420	2280698.410
4	635830.550	2280683.680
1	635840.380	2280701.100
38:30:011401:3:ЗУ143		
1	635850.200	2280718.520
2	635824.070	2280733.260
3	635814.250	2280715.840
4	635840.380	2280701.100
1	635850.200	2280718.520
38:30:011401:3:ЗУ144		
1	635860.030	2280735.940
2	635833.900	2280750.680
3	635824.070	2280733.260
4	635850.200	2280718.520
1	635860.030	2280735.940
38:30:011401:3:ЗУ145		
1	635869.850	2280753.360
2	635843.720	2280768.100
3	635833.900	2280750.680
4	635860.030	2280735.940
1	635869.850	2280753.360
38:30:011401:3:ЗУ146		

Название №№ знака	X (м)	У (м)
1	635879.680	2280770.780
2	635853.550	2280785.520
3	635843.720	2280768.100
4	635869.850	2280753.360
1	635879.680	2280770.780
38:30:011401:3:ЗУ147		
1	635889.500	2280788.200
2	635863.370	2280802.940
3	635853.550	2280785.520
4	635879.680	2280770.780
1	635889.500	2280788.200
38:30:011401:3:ЗУ148		
1	635435.700	2280075.160
2	635409.570	2280089.900
3	635401.930	2280076.350
4	635419.760	2280046.890
1	635435.700	2280075.160
38:30:011401:3:ЗУ149		
1	635445.520	2280092.580
2	635419.390	2280107.320
3	635409.570	2280089.900
4	635435.700	2280075.160
1	635445.520	2280092.580
38:30:011401:3:ЗУ150		
1	635455.350	2280110.000
2	635429.220	2280124.740
3	635419.390	2280107.320
4	635445.550	2280092.580
1	635455.350	2280110.000
38:30:011401:3:ЗУ151		
1	635465.170	2280127.420
2	635439.040	2280142.160
3	635429.220	2280124.740
4	635455.350	2280110.000
1	635465.170	2280127.420
38:30:011401:3:ЗУ152		
1	635479.420	2280152.680
2	635453.290	2280167.420

Название №№ знака	X (м)	У (м)
3	635443.470	2280150.000
4	635469.600	2280135.260
1	635479.420	2280152.680
38:30:011401:3:ЗУ153		
1	635489.250	2280170.100
2	635463.110	2280184.840
3	635453.290	2280167.420
4	635479.420	2280152.680
1	635489.250	2280170.100
38:30:011401:3:ЗУ154		
1	635499.070	2280187.520
2	635472.940	2280202.260
3	635463.110	2280184.840
4	635489.250	2280170.100
1	635499.070	2280187.520
38:30:011401:3:ЗУ155		
1	635508.890	2280204.940
2	635482.760	2280219.680
3	635472.940	2280202.260
4	635499.070	2280187.520
1	635508.890	2280204.940
38:30:011401:3:ЗУ156		
1	635518.720	2280222.360
2	635492.590	2280237.100
3	635482.760	2280219.680
4	635508.890	2280204.940
1	635518.720	2280222.360
38:30:011401:3:ЗУ157		
1	635528.540	2280239.790
2	635502.410	2280254.520
3	635492.590	2280237.100
4	635518.720	2280222.370
1	635528.540	2280239.790
38:30:011401:3:ЗУ158		
1	635538.370	2280257.210
2	635512.240	2280271.940
3	635502.410	2280254.520
4	635528.540	2280239.790

Название №№ знака	X (м)	У (м)
1	635538.370	2280257.210
38:30:011401:3:ЗУ159		
1	635548.190	2280274.630
2	635522.060	2280289.360
3	635512.240	2280271.940
4	635538.370	2280257.210
1	635548.190	2280274.630
38:30:011401:3:ЗУ160		
1	635558.020	2280292.050
2	635531.890	2280306.780
3	635522.060	2280289.360
4	635548.190	2280274.630
1	635558.020	2280292.050
38:30:011401:3:ЗУ161		
1	635567.840	2280309.470
2	635541.710	2280324.200
3	635531.890	2280306.780
4	635558.020	2280292.050
1	635567.840	2280309.470
38:30:011401:3:ЗУ162		
1	635582.090	2280334.730
2	635555.960	2280349.460
3	635546.130	2280332.040
4	635572.260	2280317.310
1	635582.090	2280334.730
38:30:011401:3:ЗУ163		
1	635591.910	2280352.150
2	635565.780	2280366.880
3	635555.960	2280349.460
4	635582.090	2280334.730
1	635591.910	2280352.150
38:30:011401:3:ЗУ164		
1	635601.740	2280369.570
2	635575.610	2280384.310
3	635565.780	2280366.880
4	635591.910	2280352.150
1	635601.740	2280369.570
38:30:011401:3:ЗУ165		

Название №№ знака	X (м)	У (м)
1	635611.560	2280386.990
2	635585.430	2280401.730
3	635575.610	2280384.310
4	635601.740	2280369.570
1	635611.560	2280386.990
38:30:011401:3:ЗУ166		
1	635621.390	2280404.410
2	635595.260	2280419.150
3	635585.430	2280401.730
4	635611.560	2280386.990
1	635621.390	2280404.410
38:30:011401:3:ЗУ167		
1	635631.210	2280421.830
2	635605.080	2280436.570
3	635595.260	2280419.150
4	635621.390	2280404.410
1	635631.210	2280421.830
38:30:011401:3:ЗУ168		
1	635641.040	2280439.250
2	635614.910	2280453.990
3	635605.080	2280436.570
4	635631.210	2280421.830
1	635641.040	2280439.250
38:30:011401:3:ЗУ169		
1	635650.860	2280456.670
2	635624.730	2280471.410
3	635614.910	2280453.990
4	635641.000	2280439.250
1	635650.860	2280456.670
38:30:011401:3:ЗУ170		
1	635660.690	2280474.090
2	635634.560	2280488.830
3	635624.730	2280471.410
4	635650.860	2280456.670
1	635660.690	2280474.090
38:30:011401:3:ЗУ171		
1	635671.500	2280493.250
2	635645.360	2280507.990

Название №№ знака	X (м)	У (м)
3	635634.560	2280488.830
4	635660.690	2280474.090
1	635671.500	2280493.250
38:30:011401:3:ЗУ172		
1	635688.690	2280523.740
2	635662.560	2280538.480
3	635652.730	2280521.060
4	635678.860	2280506.320
1	635688.690	2280523.740
38:30:011401:3:ЗУ173		
1	635698.510	2280541.160
2	635672.380	2280555.900
3	635662.560	2280538.480
4	635688.690	2280523.740
1	635698.510	2280541.160
38:30:011401:3:ЗУ174		
1	635708.340	2280558.580
2	635682.210	2280573.320
3	635672.380	2280555.900
4	635698.510	2280541.160
1	635708.340	2280558.580
38:30:011401:3:ЗУ175		
1	635718.160	2280576.000
2	635692.030	2280590.740
3	635682.210	2280573.320
4	635708.340	2280558.580
1	635718.160	2280576.000
38:30:011401:3:ЗУ176		
1	635727.990	2280593.420
2	635701.860	2280608.160
3	635692.030	2280590.740
4	635718.160	2280576.000
1	635727.990	2280593.420
38:30:011401:3:ЗУ177		
1	635737.810	2280610.840
2	635711.680	2280625.580
3	635701.860	2280608.160
4	635727.990	2280593.420

Название №№ знака	X (м)	У (м)
1	635737.810	2280610.840
38:30:011401:3:ЗУ178		
1	635747.640	2280628.260
2	635721.510	2280643.000
3	635711.680	2280625.580
4	635737.810	2280610.840
1	635747.640	2280628.260
38:30:011401:3:ЗУ179		
1	635757.460	2280645.680
2	635731.330	2280660.420
3	635721.510	2280643.000
4	635747.640	2280628.260
1	635757.460	2280645.680
38:30:011401:3:ЗУ180		
1	635767.290	2280663.100
2	635741.160	2280677.840
3	635731.330	2280660.420
4	635757.460	2280645.680
1	635767.290	2280663.100
38:30:011401:3:ЗУ181		
1	635777.110	2280680.520
2	635750.980	2280695.260
3	635741.160	2280677.840
4	635767.290	2280663.100
1	635777.110	2280680.520
38:30:011401:3:ЗУ182		
1	635791.360	2280705.780
2	635765.230	2280720.520
3	635755.400	2280703.100
4	635781.530	2280688.360
1	635791.360	2280705.780
38:30:011401:3:ЗУ183		
1	635801.180	2280723.200
2	635775.050	2280737.940
3	635765.230	2280720.520
4	635791.360	2280705.780
1	635801.180	2280723.200
38:30:011401:3:ЗУ184		

Название №№ знака	X (м)	У (м)
1	635811.010	2280740.620
2	635784.880	2280755.360
3	635775.050	2280737.940
4	635801.180	2280723.200
1	635811.010	2280740.620
38:30:011401:3:ЗУ185		
1	635820.830	2280758.040
2	635794.700	2280772.780
3	635784.880	2280755.360
4	635811.010	2280740.620
1	635820.830	2280758.040
38:30:011401:3:ЗУ186		
1	635830.660	2280775.470
2	635804.530	2280790.200
3	635794.700	2280772.780
4	635820.830	2280758.040
1	635830.660	2280775.470
38:30:011401:3:ЗУ187		
1	635840.480	2280792.890
2	635814.350	2280807.620
3	635804.530	2280790.200
4	635830.660	2280775.470
1	635840.480	2280792.890
38:30:011401:3:ЗУ188		
1	635850.310	2280810.310
2	635824.180	2280825.040
3	635814.350	2280807.620
4	635840.480	2280792.890
1	635850.310	2280810.310
38:30:011401:3:ЗУ189		
1	635419.390	2280107.320
2	635393.260	2280122.060
3	635384.100	2280105.810
4	635401.930	2280076.350
5	635409.570	2280089.900
1	635419.390	2280107.320
38:30:011401:3:ЗУ190		
1	635429.220	2280124.740

Название №№ знака	X (м)	У (м)
2	635403.090	2280139.480
3	635393.260	2280122.060
4	635419.390	2280107.320
1	635429.220	2280124.740
38:30:011401:3:ЗУ191		
1	635439.040	2280142.160
2	635412.910	2280156.900
3	635403.090	2280139.480
4	635429.220	2280124.740
1	635439.040	2280142.160
38:30:011401:3:ЗУ192		
1	635453.290	2280167.420
2	635427.160	2280182.160
3	635417.330	2280164.740
4	635443.470	2280150.000
1	635453.290	2280167.420
38:30:011401:3:ЗУ193		
1	635463.110	2280184.840
2	635436.980	2280199.580
3	635427.160	2280182.160
4	635453.290	2280167.420
1	635463.110	2280184.840
38:30:011401:3:ЗУ194		
1	635472.940	2280202.260
2	635446.810	2280217.000
3	635436.980	2280199.580
4	635463.110	2280184.840
1	635472.940	2280202.260
38:30:011401:3:ЗУ195		
1	635482.760	635482.760
2	635456.630	635456.630
3	635446.810	635446.810
4	635472.940	635472.940
1	635482.760	635482.760
38:30:011401:3:ЗУ196		
1	635492.590	2280237.100
2	635466.460	2280251.840
3	635456.630	2280234.420

Название №№ знака	X (м)	У (м)
4	635482.760	2280219.680
1	635492.590	2280237.100
38:30:011401:3:ЗУ197		
1	635502.410	2280254.520
2	635476.280	2280269.260
3	635466.460	2280251.840
4	635492.590	2280237.100
1	635502.410	2280254.520
38:30:011401:3:ЗУ198		
1	635512.240	2280271.940
2	635486.110	2280286.680
3	635476.280	2280269.260
4	635502.410	2280254.520
1	635512.240	2280271.940
38:30:011401:3:ЗУ199		
1	635522.060	2280289.360
2	635495.930	2280304.100
3	635486.110	2280286.680
4	635512.240	2280271.940
1	635522.060	2280289.360
38:30:011401:3:ЗУ200		
1	635531.890	2280306.780
2	635505.760	2280321.520
3	635495.930	2280304.100
4	635522.060	2280289.360
1	635531.890	2280306.780
38:30:011401:3:ЗУ201		
1	635541.710	2280324.200
2	635515.580	2280338.940
3	635505.760	2280321.520
4	635531.890	2280306.780
1	635541.710	2280324.200
38:30:011401:3:ЗУ202		
1	635555.960	2280349.460
2	635529.830	2280364.200
3	635520.000	2280346.780
4	635546.130	2280332.040
1	635555.960	2280349.460

Название №№ знака	X (м)	У (м)
38:30:011401:3:ЗУ203		
1	635565.780	2280366.880
2	635539.650	2280381.620
3	635529.830	2280364.200
4	635555.960	2280349.460
1	635565.780	2280366.880
38:30:011401:3:ЗУ204		
1	635575.610	2280384.310
2	635549.480	2280399.040
3	635539.650	2280381.620
4	635565.780	2280366.880
1	635575.610	2280384.310
38:30:011401:3:ЗУ205		
1	635585.430	2280401.730
2	635559.300	2280416.460
3	635549.480	2280399.040
4	635575.610	2280384.310
1	635585.430	2280401.730
38:30:011401:3:ЗУ206		
1	635595.260	2280419.150
2	635569.130	2280433.880
3	635559.300	2280416.460
4	635585.430	2280401.730
1	635595.260	2280419.150
38:30:011401:3:ЗУ207		
1	635605.080	2280436.570
2	635578.950	2280451.300
3	635569.130	2280433.880
4	635595.260	2280419.150
1	635605.080	2280436.570
38:30:011401:3:ЗУ208		
1	635614.910	2280453.990
2	635588.780	2280468.720
3	635578.950	2280451.300
4	635605.080	2280436.570
1	635614.910	2280453.990
38:30:011401:3:ЗУ209		
1	635624.730	2280471.410

Название №№ знака	X (м)	У (м)
2	635598.600	2280486.140
3	635588.780	2280468.720
4	635614.910	2280453.990
1	635624.730	2280471.410
38:30:011401:3:ЗУ210		
1	635634.560	2280488.830
2	635608.430	2280503.570
3	635598.600	2280486.140
4	635624.730	2280471.410
1	635634.560	2280488.830
38:30:011401:3:ЗУ211		
1	635645.360	2280507.990
2	635619.230	2280522.730
3	635608.430	2280503.570
4	635634.560	2280488.830
1	635645.360	2280507.990
38:30:011401:3:ЗУ212		
1	635662.560	2280538.480
2	635636.430	2280553.210
3	635626.600	2280535.790
4	635652.730	2280521.060
1	635662.560	2280538.480
38:30:011401:3:ЗУ213		
1	635672.380	2280555.900
2	635646.250	2280570.630
3	635636.430	2280553.210
4	635662.560	2280538.480
1	635672.380	2280555.900
38:30:011401:3:ЗУ214		
1	635682.210	2280573.320
2	635656.080	2280588.050
3	635646.250	2280570.630
4	635672.380	2280555.900
1	635682.210	2280573.320
38:30:011401:3:ЗУ215		
1	635692.030	2280590.740
2	635665.900	2280605.480
3	635656.080	2280588.050

Название №№ знака	X (м)	У (м)
4	635682.210	2280573.320
1	635692.030	2280590.740
38:30:011401:3:ЗУ216		
1	635701.860	2280608.160
2	635675.730	2280622.900
3	635665.900	2280605.480
4	635692.030	2280590.740
1	635701.860	2280608.160
38:30:011401:3:ЗУ217		
1	635711.680	2280625.580
2	635685.550	2280640.320
3	635675.730	2280622.900
4	635701.860	2280608.160
1	635711.680	2280625.580
38:30:011401:3:ЗУ218		
1	635721.510	2280643.000
2	635695.380	2280657.740
3	635685.550	2280640.320
4	635711.680	2280625.580
1	635721.510	2280643.000
38:30:011401:3:ЗУ219		
1	635731.330	2280660.420
2	635705.200	2280675.160
3	635695.380	2280657.740
4	635721.510	2280643.000
1	635731.330	2280660.420
38:30:011401:3:ЗУ220		
1	635741.160	2280677.840
2	635715.030	2280692.580
3	635705.200	2280675.160
4	635731.330	2280660.420
1	635741.160	2280677.840
38:30:011401:3:ЗУ221		
1	635750.980	2280695.260
2	635724.800	2280710.000
3	635715.030	2280692.580
4	635741.160	2280677.840
1	635750.980	2280695.260

Название №№ знака	X (м)	У (м)
38:30:011401:3:ЗУ222		
1	635765.230	2280720.520
2	635739.100	2280735.260
3	635729.270	2280717.840
4	635755.400	2280703.100
1	635765.230	2280720.520
38:30:011401:3:ЗУ223		
1	635775.050	2280737.940
2	635748.920	2280752.680
3	635739.100	2280735.260
4	635765.230	2280720.520
1	635775.050	2280737.940
38:30:011401:3:ЗУ224		
1	635784.880	2280755.360
2	635758.750	2280770.100
3	635748.920	2280752.680
4	635775.050	2280737.940
1	635784.880	2280755.360
38:30:011401:3:ЗУ225		
1	635794.700	2280772.780
2	635768.570	2280787.520
3	635758.750	2280770.100
4	635784.880	2280755.360
1	635794.700	2280772.780
38:30:011401:3:ЗУ226		
1	635804.530	2280790.200
2	635778.400	2280804.940
3	635768.570	2280787.520
4	635794.700	2280772.780
1	635804.530	2280790.200
38:30:011401:3:ЗУ227		
1	635814.350	2280807.620
2	635788.220	2280822.360
3	635778.400	2280804.940
4	635804.530	2280790.200
1	635814.350	2280807.620
38:30:011401:3:ЗУ228		
1	635824.180	2280825.040

Название №№ знака	X (м)	У (м)
2	635798.050	2280839.780
3	635788.220	2280822.360
4	635814.350	2280807.620
1	635824.180	2280825.040
38:30:011401:3:ЗУ229		
1	635390.020	2280146.850
2	635363.890	2280161.580
3	635352.850	2280142.010
4	635371.440	2280126.740
5	635375.190	2280120.540
1	635390.020	2280146.850
38:30:011401:3:ЗУ230		
1	635399.840	2280164.270
2	635373.720	2280179.000
3	635363.890	2280161.580
4	635390.020	2280146.850
1	635399.840	2280164.270
38:30:011401:3:ЗУ231		
1	635414.090	2280189.530
2	635387.960	2280204.260
3	635378.140	2280186.840
4	635404.270	2280172.110
1	635414.090	2280189.530
38:30:011401:3:ЗУ232		
1	635423.920	2280206.950
2	635397.790	2280221.680
3	635387.960	2280204.260
4	635414.090	2280189.530
1	635423.920	2280206.950
38:30:011401:3:ЗУ233		
1	635433.740	2280224.370
2	635407.610	2280239.100
3	635397.790	2280221.680
4	635423.920	2280206.950
1	635433.740	2280224.370
38:30:011401:3:ЗУ234		
1	635443.570	2280241.790
2	635417.440	2280256.520

Название №№ знака	X (м)	У (м)
3	635407.610	2280239.100
4	635433.740	2280224.370
1	635443.570	2280241.790
38:30:011401:3:ЗУ235		
1	635453.390	2280259.210
2	635427.260	2280273.940
3	635417.440	2280256.520
4	635443.570	2280241.790
1	635453.390	2280259.210
38:30:011401:3:ЗУ236		
1	635463.220	2280276.630
2	635437.090	2280291.370
3	635427.260	2280273.940
4	635453.390	2280259.210
1	635463.220	2280276.630
38:30:011401:3:ЗУ237		
1	635473.040	2280294.050
2	635446.910	2280308.790
3	635437.090	2280291.370
4	635463.220	2280276.630
1	635473.040	2280294.050
38:30:011401:3:ЗУ238		
1	635482.870	2280311.470
2	635456.740	2280326.210
3	635446.910	2280308.790
4	635473.040	2280294.050
1	635482.870	2280311.470
38:30:011401:3:ЗУ239		
1	635492.690	2280328.890
2	635466.560	2280343.630
3	635456.740	2280326.210
4	635482.870	2280311.470
1	635492.690	2280328.890
38:30:011401:3:ЗУ240		
1	635502.520	2280346.310
2	635476.390	2280361.050
3	635466.560	2280343.630
4	635492.690	2280328.890

Название №№ знака	X (м)	У (м)
1	635502.520	2280346.310
38:30:011401:3:ЗУ241		
1	635516.760	2280371.570
2	635490.630	2280386.310
3	635480.810	2280368.890
4	635506.940	2280354.150
1	635516.760	2280371.570
38:30:011401:3:ЗУ242		
1	635526.590	2280388.990
2	635500.460	2280403.730
3	635490.630	2280386.310
4	635516.760	2280371.570
1	635526.590	2280388.990
38:30:011401:3:ЗУ243		
1	635536.410	2280406.410
2	635510.280	2280421.150
3	635500.460	2280403.730
4	635526.590	2280388.990
1	635536.410	2280406.410
38:30:011401:3:ЗУ244		
1	635546.240	2280423.830
2	635520.110	2280438.570
3	635510.280	2280421.150
4	635536.410	2280406.410
1	635546.240	2280423.830
38:30:011401:3:ЗУ245		
1	635556.060	2280441.250
2	635529.930	2280455.990
3	635520.110	2280438.570
4	635546.240	2280423.830
1	635556.060	2280441.250
38:30:011401:3:ЗУ246		
1	635565.890	2280458.670
2	635539.760	2280473.410
3	635529.930	2280455.990
4	635556.060	2280441.250
1	635565.890	2280458.670
38:30:011401:3:ЗУ247		

Название №№ знака	X (м)	У (м)
1	635575.710	2280476.090
2	635549.580	2280490.830
3	635539.760	2280473.410
4	635565.890	2280458.670
1	635575.710	2280476.090
38:30:011401:3:ЗУ248		
1	635585.540	2280493.510
2	635559.410	2280508.250
3	635549.580	2280490.830
4	635575.710	2280476.090
1	635585.540	2280493.510
38:30:011401:3:ЗУ249		
1	635595.360	2280510.930
2	635569.230	2280525.670
3	635559.410	2280508.250
4	635585.540	2280493.510
1	635595.360	2280510.930
38:30:011401:3:ЗУ250		
1	635606.170	2280530.100
2	635580.040	2280544.830
3	635569.230	2280525.670
4	635595.360	2280510.930
1	635606.170	2280530.100
38:30:011401:3:ЗУ251		
1	635623.360	2280560.580
2	635597.230	2280575.320
3	635587.410	2280557.900
4	635613.540	2280543.160
1	635623.360	2280560.580
38:30:011401:3:ЗУ252		
1	635633.190	2280578.000
2	635607.060	2280592.740
3	635597.230	2280575.320
4	635623.360	2280560.580
1	635633.190	2280578.000
38:30:011401:3:ЗУ253		
1	635643.010	2280595.420
2	635616.880	2280610.160

Название №№ знака	X (м)	У (м)
3	635607.060	2280592.740
4	635633.190	2280578.000
1	635643.010	2280595.420
38:30:011401:3:ЗУ254		
1	635652.840	2280612.840
2	635626.710	2280627.580
3	635616.880	2280610.160
4	635643.010	2280595.420
1	635652.840	2280612.840
38:30:011401:3:ЗУ255		
1	635662.660	2280630.260
2	635636.530	2280645.000
3	635626.710	2280627.580
4	635652.840	2280612.840
1	635662.660	2280630.260
38:30:011401:3:ЗУ256		
1	635672.490	2280647.680
2	635646.360	2280662.420
3	635636.530	2280645.000
4	635662.660	2280630.260
1	635672.490	2280647.680
38:30:011401:3:ЗУ257		
1	635682.310	2280665.110
2	635656.180	2280679.843
3	635646.360	2280662.420
4	635672.490	2280647.680
1	635682.310	2280665.110
38:30:011401:3:ЗУ258		
1	635692.140	2280682.530
2	635666.000	2280697.260
3	635656.180	2280679.840
4	635682.310	2280665.110
1	635692.140	2280682.530
38:30:011401:3:ЗУ259		
1	635701.960	2280699.950
2	635675.830	2280714.680
3	635666.000	2280697.260
4	635692.140	2280682.530

Название №№ знака	X (м)	У (м)
1	635701.960	2280699.950
38:30:011401:3:ЗУ260		
1	635711.790	2280717.370
2	635685.650	2280732.100
3	635675.830	2280714.680
4	635701.960	2280699.950
1	635711.790	2280717.370
38:30:011401:3:ЗУ261		
1	635726.030	2280742.630
2	635699.900	2280757.360
3	635690.080	2280739.940
4	635716.210	2280725.210
1	635726.030	2280742.630
38:30:011401:3:ЗУ262		
1	635735.860	2280760.050
2	635709.730	2280774.780
3	635699.900	2280757.360
4	635726.030	2280742.630
1	635735.860	2280760.050
38:30:011401:3:ЗУ263		
1	635745.680	2280777.470
2	635719.550	2280792.200
3	635709.730	2280774.780
4	635735.860	2280760.050
1	635745.680	2280777.470
38:30:011401:3:ЗУ264		
1	635755.510	2280794.890
2	635729.370	2280809.620
3	635719.550	2280792.200
4	635745.680	2280777.470
1	635755.510	2280794.890
38:30:011401:3:ЗУ265		
1	635765.330	2280812.310
2	635739.200	2280827.050
3	635729.370	2280809.620
4	635755.510	2280794.890
1	635765.330	2280812.310
38:30:011401:3:ЗУ266		

Название №№ знака	X (м)	У (м)
1	635775.160	2280829.730
2	635749.020	2280844.470
3	635739.200	2280827.050
4	635765.330	2280812.310
1	635775.160	2280829.730
38:30:011401:3:ЗУ267		
1	635784.980	2280847.150
2	635758.850	2280861.890
3	635749.020	2280844.470
4	635775.160	2280829.730
1	635784.980	2280847.150
38:30:011401:3:ЗУ268		
1	635363.890	2280161.580
2	635337.760	2280176.320
3	635329.310	2280161.340
4	635352.850	2280142.010
1	635363.890	2280161.580
38:30:011401:3:ЗУ269		
1	635373.720	2280179.000
2	635347.590	2280193.740
3	635337.760	2280176.320
4	635363.890	2280161.580
1	635373.720	2280179.000
38:30:011401:3:ЗУ270		
1	635387.960	2280204.260
2	635361.830	2280219.000
3	635352.010	2280201.580
4	635378.140	2280186.840
1	635387.960	2280204.260
38:30:011401:3:ЗУ271		
1	635397.790	2280221.680
2	635371.660	2280236.420
3	635361.830	2280219.000
4	635387.960	2280204.260
1	635397.790	2280221.680
38:30:011401:3:ЗУ272		
1	635407.610	2280239.100
2	635381.480	2280253.840

Название №№ знака	X (м)	У (м)
3	635371.660	2280236.420
4	635397.790	2280221.680
1	635407.610	2280239.100
38:30:011401:3:ЗУ273		
1	635417.440	2280256.520
2	635391.310	2280271.260
3	635381.480	2280253.840
4	635407.610	2280239.100
1	635417.440	2280256.520
38:30:011401:3:ЗУ274		
1	635427.260	2280273.940
2	635401.130	2280288.680
3	635391.310	2280271.260
4	635417.440	2280256.520
1	635427.260	2280273.940
38:30:011401:3:ЗУ275		
1	635437.090	2280291.370
2	635410.960	2280306.100
3	635401.130	2280288.680
4	635427.260	2280273.940
1	635437.090	2280291.370
38:30:011401:3:ЗУ276		
1	635446.910	2280308.790
2	635420.780	2280323.520
3	635410.960	2280306.100
4	635437.090	2280291.370
1	635446.910	2280308.790
38:30:011401:3:ЗУ277		
1	635456.740	2280326.210
2	635430.610	2280340.940
3	635420.780	2280323.520
4	635446.910	2280308.790
1	635456.740	2280326.210
38:30:011401:3:ЗУ278		
1	635466.560	2280343.630
2	635440.430	2280358.360
3	635430.610	2280340.940
4	635456.740	2280326.210

Название №№ знака	X (м)	У (м)
1	635466.560	2280343.630
38:30:011401:3:ЗУ279		
1	635476.390	2280361.050
2	635450.260	2280375.780
3	635440.430	2280358.360
4	635466.560	2280343.630
1	635476.390	2280361.050
38:30:011401:3:ЗУ280		
1	635490.630	2280386.310
2	635464.500	2280401.040
3	635454.678	2280383.620
4	635480.810	2280368.890
1	635490.630	2280386.310
38:30:011401:3:ЗУ281		
1	635500.460	2280403.730
2	635474.330	2280418.460
3	635464.500	2280401.040
4	635490.630	2280386.310
1	635500.460	2280403.730
38:30:011401:3:ЗУ282		
1	635510.280	2280421.150
2	635484.150	2280435.890
3	635474.330	2280418.460
4	635500.460	2280403.730
1	635510.280	2280421.150
38:30:011401:3:ЗУ283		
1	635520.110	2280438.570
2	635493.980	2280453.310
3	635484.150	2280435.890
4	635510.280	2280421.150
1	635520.110	2280438.570
38:30:011401:3:ЗУ284		
1	635529.930	2280455.990
2	635503.800	2280470.730
3	635493.980	2280453.310
4	635520.110	2280438.570
1	635529.930	2280455.990
38:30:011401:3:ЗУ285		

Название №№ знака	X (м)	У (м)
1	635539.760	2280473.410
2	635513.630	2280488.150
3	635503.800	2280470.730
4	635529.930	2280455.990
1	635539.760	2280473.410
38:30:011401:3:ЗУ286		
1	635549.580	2280490.830
2	635523.450	2280505.570
3	635513.630	2280488.150
4	635539.760	2280473.410
1	635549.580	2280490.830
38:30:011401:3:ЗУ287		
1	635559.410	2280508.250
2	635533.280	2280522.990
3	635523.450	2280505.570
4	635549.580	2280490.830
1	635559.410	2280508.250
38:30:011401:3:ЗУ288		
1	635569.230	2280525.670
2	635543.100	2280540.410
3	635533.280	2280522.990
4	635559.410	2280508.250
1	635569.230	2280525.670
38:30:011401:3:ЗУ289		
1	635580.040	2280544.830
2	635553.910	2280559.570
3	635543.100	2280540.410
4	635569.230	2280525.670
1	635580.040	2280544.830
38:30:011401:3:ЗУ290		
1	635597.230	2280575.320
2	635571.100	2280590.060
3	635561.280	2280572.640
4	635587.410	2280557.900
1	635597.230	2280575.320
38:30:011401:3:ЗУ291		
1	635607.060	2280592.740
2	635580.930	2280607.480

Название №№ знака	X (м)	У (м)
3	635571.100	2280590.060
4	635597.230	2280575.320
1	635607.060	2280592.740
38:30:011401:3:ЗУ292		
1	635616.880	2280610.160
2	635590.750	2280624.900
3	635580.930	2280607.480
4	635607.060	2280592.740
1	635616.880	2280610.160
38:30:011401:3:ЗУ293		
1	635626.710	2280627.580
2	635600.570	2280642.320
3	635590.750	2280624.900
4	635616.880	2280610.160
1	635626.710	2280627.580
38:30:011401:3:ЗУ294		
1	635636.530	2280645.000
2	635610.400	2280659.740
3	635600.570	2280642.320
4	635626.710	2280627.580
1	635636.530	2280645.000
38:30:011401:3:ЗУ295		
1	635646.360	2280662.420
2	635620.220	2280677.160
3	635610.400	2280659.740
4	635636.530	2280645.000
1	635646.360	2280662.420
38:30:011401:3:ЗУ296		
1	635656.180	2280679.840
2	635630.050	2280694.580
3	635620.220	2280677.160
4	635646.360	2280662.420
1	635656.180	2280679.840
38:30:011401:3:ЗУ297		
1	635666.000	2280697.260
2	635639.870	2280712.000
3	635630.050	2280694.580
4	635656.180	2280679.840

Название №№ знака	X (м)	У (м)
1	635666.000	2280697.260
38:30:011401:3:ЗУ298		
1	635675.830	2280714.680
2	635649.700	2280729.420
3	635647.674	2280725.829
4	635639.870	2280712.000
5	635666.000	2280697.260
1	635675.830	2280714.680
38:30:011401:3:ЗУ299		
1	635685.650	2280732.100
2	635659.520	2280746.840
3	635649.700	2280729.420
4	635675.830	2280714.680
1	635685.650	2280732.100
38:30:011401:3:ЗУ300		
1	635699.900	2280757.360
2	635673.770	2280772.100
3	635663.940	2280754.680
4	635690.080	2280739.940
1	635699.900	2280757.360
38:30:011401:3:ЗУ301		
1	635709.730	2280774.780
2	635683.590	2280789.520
3	635673.770	2280772.100
4	635699.900	2280757.360
1	635709.730	2280774.780
38:30:011401:3:ЗУ302		
1	635719.550	2280792.200
2	635693.420	2280806.940
3	635683.590	2280789.520
4	635709.730	2280774.780
1	635719.550	2280792.200
38:30:011401:3:ЗУ303		
1	635729.370	2280809.620
2	635703.200	2280824.360
3	635693.420	2280806.940
4	635719.550	2280792.200
1	635729.370	2280809.620

Название №№ знака	X (м)	У (м)
38:30:011401:3:ЗУ304		
1	635739.200	2280827.050
2	635713.070	2280841.780
3	635703.200	2280824.360
4	635729.370	2280809.620
1	635739.200	2280827.050
38:30:011401:3:ЗУ305		
1	635749.020	2280844.470
2	635722.890	2280859.200
3	635713.070	2280841.780
4	635739.200	2280827.050
1	635749.020	2280844.470
38:30:011401:3:ЗУ306		
1	635758.850	2280861.890
2	635732.720	2280876.620
3	635722.890	2280859.200
4	635749.020	2280844.470
1	635758.850	2280861.890
38:30:011401:3:ЗУ307		
1	635334.520	2280201.110
2	635308.390	2280215.850
3	635294.000	2280190.340
4	635317.540	2280171.000
1	635334.520	2280201.110
38:30:011401:3:ЗУ308		
1	635348.770	2280226.370
2	635322.640	2280241.110
3	635312.810	2280223.690
4	635338.940	2280208.950
1	635348.770	2280226.370
38:30:011401:3:ЗУ309		
1	635358.590	2280243.790
2	635332.460	2280258.530
3	635322.640	2280241.110
4	635348.770	2280226.370
1	635358.590	2280243.790
38:30:011401:3:ЗУ310		
1	635368.420	2280261.210

Название №№ знака	X (м)	У (м)
2	635342.290	2280275.950
3	635332.460	2280258.530
4	635358.590	2280243.790
1	635368.420	2280261.210
38:30:011401:3:ЗУ311		
1	635378.240	2280278.630
2	635352.110	2280293.370
3	635342.290	2280275.950
4	635368.420	2280261.210
1	635378.240	2280278.630
38:30:011401:3:ЗУ312		
1	635388.070	2280296.050
2	635361.940	2280310.790
3	635352.110	2280293.370
4	635378.240	2280278.630
1	635388.070	2280296.050
38:30:011401:3:ЗУ313		
1	635397.890	2280313.470
2	635371.760	2280328.210
3	635361.940	2280310.790
4	635388.070	2280296.050
1	635397.890	2280313.470
38:30:011401:3:ЗУ314		
1	635407.720	2280330.890
2	635381.580	2280345.630
3	635371.760	2280328.210
4	635397.890	2280313.470
1	635407.720	2280330.890
38:30:011401:3:ЗУ315		
1	635417.540	2280348.310
2	635391.410	2280363.050
3	635381.580	2280345.630
4	635407.720	2280330.890
1	635417.540	2280348.310
38:30:011401:3:ЗУ316		
1	635427.370	2280365.730
2	635401.230	2280380.470
3	635391.410	2280363.050

Название №№ знака	X (м)	У (м)
4	635417.540	2280348.310
1	635427.370	2280365.730
38:30:011401:3:ЗУ317		
1	635437.190	2280383.150
2	635411.060	2280397.890
3	635401.230	2280380.470
4	635427.370	2280365.730
1	635437.190	2280383.150
38:30:011401:3:ЗУ318		
1	635451.440	2280408.410
2	635425.310	2280423.150
3	635415.480	2280405.730
4	635441.610	2280390.990
1	635451.440	2280408.410
38:30:011401:3:ЗУ319		
1	635461.260	2280425.830
2	635435.130	2280440.570
3	635425.310	2280423.150
4	635451.440	2280408.410
1	635461.260	2280425.830
38:30:011401:3:ЗУ320		
1	635471.090	2280443.250
2	635444.950	2280457.990
3	635435.130	2280440.570
4	635461.260	2280425.830
1	635471.090	2280443.250
38:30:011401:3:ЗУ321		
1	635480.910	2280460.670
2	635454.780	2280475.410
3	635444.950	2280457.990
4	635471.090	2280443.250
1	635480.910	2280460.670
38:30:011401:3:ЗУ322		
1	635490.740	2280478.090
2	635464.600	2280492.830
3	635454.780	2280475.410
4	635480.910	2280460.670
1	635490.740	2280478.090

Название №№ знака	X (м)	У (м)
38:30:011401:3:ЗУ323		
1	635500.560	2280495.520
2	635474.430	2280510.250
3	635464.600	2280492.830
4	635490.740	2280478.090
1	635500.560	2280495.520
38:30:011401:3:ЗУ324		
1	635510.380	2280512.940
2	635484.250	2280527.670
3	635474.430	2280510.250
4	635500.560	2280495.520
1	635510.380	2280512.940
38:30:011401:3:ЗУ325		
1	635520.210	2280530.360
2	635494.080	2280545.090
3	635484.250	2280527.670
4	635510.380	2280512.940
1	635520.210	2280530.360
38:30:011401:3:ЗУ326		
1	635530.030	2280547.780
2	635503.900	2280562.510
3	635494.080	2280545.090
4	635520.210	2280530.360
1	635530.030	2280547.780
38:30:011401:3:ЗУ327		
1	635540.840	2280566.940
2	635514.710	2280581.680
3	635503.900	2280562.510
4	635530.030	2280547.780
1	635540.840	2280566.940
38:30:011401:3:ЗУ328		
1	635558.040	2280597.430
2	635531.900	2280612.160
3	635522.080	2280594.740
4	635548.210	2280580.000
1	635558.040	2280597.430
38:30:011401:3:ЗУ329		
1	635567.860	2280614.850

Название №№ знака	X (м)	У (м)
2	635541.730	2280629.580
3	635531.900	2280612.160
4	635558.040	2280597.430
1	635567.860	2280614.850
38:30:011401:3:ЗУ330		
1	635577.680	2280632.270
2	635551.550	2280647.000
3	635541.730	2280629.580
4	635567.860	2280614.850
1	635577.680	2280632.270
38:30:011401:3:ЗУ331		
1	635587.510	2280649.690
2	635561.380	2280664.420
3	635551.550	2280647.000
4	635577.680	2280632.270
1	635587.510	2280649.690
38:30:011401:3:ЗУ332		
1	635597.330	2280667.110
2	635571.200	2280681.840
3	635561.380	2280664.420
4	635587.510	2280649.690
1	635597.330	2280667.110
38:30:011401:3:ЗУ333		
1	635607.160	2280684.530
2	635581.030	2280699.260
3	635571.200	2280681.840
4	635597.330	2280667.110
1	635607.160	2280684.530
38:30:011401:3:ЗУ334		
1	635616.980	2280701.950
2	635590.850	2280716.690
3	635581.030	2280699.260
4	635607.160	2280684.530
1	635616.980	2280701.950
38:30:011401:3:ЗУ335		
1	635626.810	2280719.370
2	635600.680	2280734.110
3	635590.850	2280716.690

Название №№ знака	X (м)	У (м)
4	635616.980	2280701.950
1	635626.810	2280719.370
38:30:011401:3:ЗУ336		
1	635636.630	2280736.790
2	635610.500	2280751.530
3	635600.680	2280734.110
4	635626.810	2280719.370
1	635636.630	2280736.790
38:30:011401:3:ЗУ337		
1	635646.460	2280754.210
2	635620.300	2280768.920
3	635610.500	2280751.530
4	635636.630	2280736.790
1	635646.460	2280754.210
38:30:011401:3:ЗУ338		
1	635660.700	2280779.470
2	635634.570	2280794.210
3	635624.750	2280776.790
4	635650.880	2280762.050
1	635660.700	2280779.470
38:30:011401:3:ЗУ339		
1	635670.530	2280796.890
2	635644.400	2280811.630
3	635634.570	2280794.210
4	635660.700	2280779.470
1	635670.530	2280796.890
38:30:011401:3:ЗУ340		
1	635680.350	2280814.310
2	635654.220	2280829.050
3	635644.400	2280811.630
4	635670.530	2280796.890
1	635680.350	2280814.310
38:30:011401:3:ЗУ341		
1	635690.180	2280831.730
2	635664.050	2280846.470
3	635654.220	2280829.050
4	635680.350	2280814.310
1	635690.180	2280831.730

Название №№ знака	X (м)	У (м)
38:30:011401:3:ЗУ342		
1	635700.000	2280849.150
2	635673.870	2280863.890
3	635664.050	2280846.470
4	635690.180	2280831.730
1	635700.000	2280849.150
38:30:011401:3:ЗУ343		
1	635709.830	2280866.570
2	635683.700	2280881.310
3	635678.550	2280872.180
4	635673.870	2280863.890
1	635700.000	2280849.150
	635709.830	2280866.570
38:30:011401:3:ЗУ344		
1	635719.650	2280883.990
2	635693.520	2280898.730
3	635683.700	2280881.310
4	635709.830	2280866.570
1	635719.650	2280883.990
38:30:011401:3:ЗУ345		
1	635308.390	2280215.850
2	635282.260	2280230.580
3	635270.460	2280209.670
4	635294.000	2280190.340
1	635308.390	2280215.850
38:30:011401:3:ЗУ346		
1	635322.640	2280241.110
2	635296.510	2280255.840
3	635286.680	2280238.420
4	635312.810	2280223.690
1	635322.640	2280241.110
38:30:011401:3:ЗУ347		
1	635332.460	2280258.530
2	635306.330	2280273.260
3	635296.510	2280255.840
4	635322.640	2280241.110
1	635332.460	2280258.530
38:30:011401:3:ЗУ348		

Название №№ знака	X (м)	У (м)
1	635342.290	2280275.950
2	635316.160	2280290.680
3	635306.330	2280273.260
4	635332.460	2280258.530
1	635342.290	2280275.950
38:30:011401:3:ЗУ349		
1	635352.110	2280293.370
2	635325.980	2280308.100
3	635316.160	2280290.680
4	635342.290	2280275.950
1	635352.110	2280293.370
38:30:011401:3:ЗУ350		
1	635361.940	2280310.790
2	635335.800	2280325.530
3	635325.980	2280308.100
4	635352.110	2280293.370
1	635361.940	2280310.790
38:30:011401:3:ЗУ351		
1	635371.760	2280328.210
2	635345.630	2280342.950
3	635335.800	2280325.530
4	635361.940	2280310.790
1	635371.760	2280328.210
38:30:011401:3:ЗУ352		
1	635381.580	2280345.630
2	635355.450	2280360.370
3	635345.630	2280342.950
4	635371.760	2280328.210
1	635381.580	2280345.630
38:30:011401:3:ЗУ353		
1	635391.410	2280363.050
2	635365.280	2280377.790
3	635355.450	2280360.370
4	635381.580	2280345.630
1	635391.410	2280363.050
38:30:011401:3:ЗУ354		
1	635401.230	2280380.470
2	635375.100	2280395.210

Название №№ знака	X (м)	У (м)
3	635365.280	2280377.790
4	635391.410	2280363.050
1	635401.230	2280380.470
38:30:011401:3:ЗУ355		
1	635411.060	2280397.890
2	635384.930	2280412.630
3	635375.100	2280395.210
4	635401.230	2280380.470
1	635411.060	2280397.890
38:30:011401:3:ЗУ356		
1	635425.310	2280423.150
2	635399.170	2280437.890
3	635389.350	2280420.470
4	635415.480	2280405.730
1	635425.310	2280423.150
38:30:011401:3:ЗУ357		
1	635435.130	2280440.570
2	635409.000	2280455.310
3	635399.170	2280437.890
4	635425.310	2280423.150
1	635435.130	2280440.570
38:30:011401:3:ЗУ358		
1	635444.950	2280457.990
2	635418.820	2280472.730
3	635409.000	2280455.310
4	635435.140	2280440.610
1	635444.950	2280457.990
38:30:011401:3:ЗУ359		
1	635454.780	2280475.410
2	635428.650	2280490.150
3	635418.820	2280472.730
4	635444.950	2280457.990
1	635454.780	2280475.410
38:30:011401:3:ЗУ360		
1	635464.600	2280492.830
2	635438.470	2280507.570
3	635428.650	2280490.150
4	635454.780	2280475.410

Название №№ знака	X (м)	У (м)
1	635464.600	2280492.830
38:30:011401:3:ЗУ361		
1	635474.430	2280510.250
2	635448.300	2280524.990
3	635438.470	2280507.570
4	635464.600	2280492.830
1	635474.430	2280510.250
38:30:011401:3:ЗУ362		
1	635484.250	2280527.670
2	635458.120	2280542.410
3	635448.300	2280524.990
4	635474.430	2280510.250
1	635484.250	2280527.670
38:30:011401:3:ЗУ363		
1	635494.080	2280545.090
2	635467.950	2280559.830
3	635458.120	2280542.410
4	635484.250	2280527.670
1	635494.080	2280545.090
38:30:011401:3:ЗУ364		
1	635503.900	2280562.510
2	635477.770	2280577.250
3	635467.950	2280559.830
4	635494.080	2280545.090
1	635503.900	2280562.510
38:30:011401:3:ЗУ365		
1	635514.700	2280581.680
2	635488.580	2280596.410
3	635477.770	2280577.250
4	635503.900	2280562.510
1	635514.700	2280581.680
38:30:011401:3:ЗУ366		
1	635531.900	2280612.160
2	635505.770	2280626.900
3	635495.950	2280609.480
4	635522.080	2280594.740
1	635531.900	2280612.160
38:30:011401:3:ЗУ367		

Название №№ знака	X (м)	У (м)
1	635541.730	2280629.580
2	635515.600	2280644.320
3	635505.770	2280626.900
4	635531.900	2280612.160
1	635541.730	2280629.580
38:30:011401:3:ЗУ368		
1	635551.550	2280647.000
2	635525.420	2280661.740
3	635515.600	2280644.320
4	635541.730	2280629.580
1	635551.550	2280647.000
38:30:011401:3:ЗУ369		
1	635610.500	2280751.530
2	635584.370	2280766.260
3	635574.760	2280771.730
4	635567.540	2280709.690
5	635539.870	2280687.390
6	635525.420	2280661.740
7	635551.550	2280647.000
8	635561.380	2280664.420
9	635571.200	2280681.840
10	635581.030	2280699.260
11	635590.850	2280716.690
12	635600.680	2280734.110
1	635610.500	2280751.530
38:30:011401:3:ЗУ370		
1	635620.300	2280768.920
2	635594.200	2280783.680
3	635584.370	2280766.260
4	635610.500	2280751.530
1	635620.300	2280768.920
38:30:011401:3:ЗУ371		
1	635634.570	2280794.210
2	635608.440	2280808.940
3	635598.620	2280791.520
4	635624.750	2280776.790
1	635634.570	2280794.210
38:30:011401:3:ЗУ372		

Название №№ знака	X (м)	У (м)
1	635644.400	2280811.630
2	635618.270	2280826.360
3	635608.440	2280808.940
4	635634.560	2280794.210
1	635644.400	2280811.630
38:30:011401:3:ЗУ373		
1	635654.220	2280829.050
2	635628.090	2280843.780
3	635618.270	2280826.360
4	635644.400	2280811.630
1	635654.220	2280829.050
38:30:011401:3:ЗУ374		
1	635664.050	2280846.470
2	635637.920	2280861.210
3	635628.090	2280843.780
4	635654.220	2280829.050
1	635664.050	2280846.470
38:30:011401:3:ЗУ375		
1	635678.550	2280872.180
2	635652.420	2280886.920
3	635637.920	2280861.210
4	635664.050	2280846.470
5	635673.870	2280863.890
1	635678.550	2280872.180
38:30:011401:3:ЗУ376		
1	635693.520	2280898.730
2	635674.350	2280909.540
3	635652.420	2280886.920
4	635678.550	2280872.180
5	635683.700	2280881.310
1	635693.520	2280898.730
38:30:011401:3:ЗУ377		
1	635273.620	2280245.790
2	635247.480	2280260.530
3	635235.150	2280238.660
4	635258.690	2280219.330
1	635273.620	2280245.790
38:30:011401:3:ЗУ378		

Название №№ знака	X (м)	У (м)
1	635283.440	2280263.210
2	635257.310	2280277.950
3	635247.480	2280260.530
4	635273.620	2280245.790
1	635283.440	2280263.210
38:30:011401:3:ЗУ379		
1	635293.260	2280280.630
2	635267.130	2280295.370
3	635257.310	2280277.950
4	635283.440	2280263.210
1	635293.260	2280280.630
38:30:011401:3:ЗУ380		
1	635303.090	2280298.050
2	635276.960	2280312.790
3	635267.130	2280295.370
4	635293.260	2280280.630
1	635303.090	2280298.050
38:30:011401:3:ЗУ381		
1	635312.910	2280315.470
2	635286.780	2280330.210
3	635276.960	2280312.790
4	635303.090	2280298.050
1	635312.910	2280315.470
38:30:011401:3:ЗУ382		
1	635322.740	2280332.890
2	635296.610	2280347.630
3	635286.780	2280330.210
4	635312.910	2280315.470
1	635322.740	2280332.890
38:30:011401:3:ЗУ383		
1	635332.560	2280350.310
2	635306.430	2280365.050
3	635296.610	2280347.630
4	635322.740	2280332.890
1	635332.560	2280350.310
38:30:011401:3:ЗУ384		
1	635342.390	2280367.730
2	635316.260	2280382.470

Название №№ знака	X (м)	У (м)
3	635306.430	2280365.050
4	635332.560	2280350.310
1	635342.390	2280367.730
38:30:011401:3:ЗУ385		
1	635352.210	2280385.160
2	635326.080	2280399.890
3	635316.260	2280382.470
4	635342.390	2280367.730
1	635352.210	2280385.160
38:30:011401:3:ЗУ386		
1	635362.040	2280402.580
2	635335.910	2280417.310
3	635326.080	2280399.890
4	635352.210	2280385.160
1	635362.040	2280402.580
38:30:011401:3:ЗУ387		
1	635371.860	2280420.000
2	635345.730	2280434.730
3	635335.910	2280417.310
4	635362.040	2280402.580
1	635371.860	2280420.000
38:30:011401:3:ЗУ388		
1	635386.110	2280445.260
2	635359.980	2280459.990
3	635350.150	2280442.570
4	635376.280	2280427.840
1	635386.110	2280445.260
38:30:011401:3:ЗУ389		
1	635395.930	2280462.680
2	635369.800	2280477.410
3	635359.980	2280459.990
4	635386.110	2280445.260
1	635395.930	2280462.680
38:30:011401:3:ЗУ390		
1	635405.760	2280480.100
2	635379.630	2280494.830
3	635369.800	2280477.410
4	635395.930	2280462.680

Название №№ знака	X (м)	У (м)
1	635405.760	2280480.100
38:30:011401:3:ЗУ391		
1	635415.580	2280497.520
2	635389.450	2280512.250
3	635379.630	2280494.830
4	635405.760	2280480.100
1	635415.580	2280497.520
38:30:011401:3:ЗУ392		
1	635425.410	2280514.940
2	635399.280	2280529.680
3	635389.450	2280512.250
4	635415.580	2280497.520
1	635425.410	2280514.940
38:30:011401:3:ЗУ393		
1	635435.230	2280532.360
2	635409.100	2280547.100
3	635399.280	2280529.680
4	635425.410	2280514.940
1	635435.230	2280532.360
38:30:011401:3:ЗУ394		
1	635445.060	2280549.780
2	635418.930	2280564.520
3	635409.100	2280547.100
4	635435.230	2280532.360
1	635445.060	2280549.780
38:30:011401:3:ЗУ395		
1	635454.880	2280567.200
2	635428.750	2280581.940
3	635418.930	2280564.520
4	635445.060	2280549.780
1	635454.880	2280567.200
38:30:011401:3:ЗУ396		
1	635464.710	2280584.620
2	635438.580	2280599.360
3	635428.750	2280581.940
4	635454.880	2280567.200
1	635464.710	2280584.620
38:30:011401:3:ЗУ397		

Название №№ знака	X (м)	У (м)
1	635475.510	2280603.780
2	635452.360	2280616.860
3	635445.200	2280611.090
4	635438.580	2280599.360
5	635464.710	2280584.620
1	635475.510	2280603.780
38:30:011401:3:ЗУ398		
1	635492.710	2280634.270
2	635481.680	2280640.490
3	635452.360	2280616.860
4	635475.510	2280603.780
1	635492.710	2280634.270
38:30:011401:3:ЗУ399		
1	635247.480	2280260.530
2	635221.350	2280275.270
3	635211.610	2280258.000
4	635235.150	2280238.660
1	635247.480	2280260.530
38:30:011401:3:ЗУ400		
1	635257.310	2280277.950
2	635231.180	2280292.690
3	635221.350	2280275.270
4	635247.480	2280260.530
1	635257.310	2280277.950
38:30:011401:3:ЗУ401		
1	635267.130	2280295.370
2	635241.000	2280310.110
3	635231.180	2280292.690
4	635257.310	2280277.950
1	635267.130	2280295.370
38:30:011401:3:ЗУ402		
1	635276.960	2280312.790
2	635250.830	2280327.530
3	635241.001	2280310.111
4	635267.130	2280295.370
1	635276.960	2280312.790
38:30:011401:3:ЗУ403		
1	635286.784	2280330.211

Название №№ знака	X (м)	У (м)
2	635260.654	2280344.948
3	635250.829	2280327.528
4	635276.959	2280312.791
1	635286.784	2280330.211
38:30:011401:3:ЗУ404		
1	635296.609	2280347.632
2	635270.480	2280362.370
3	635260.654	2280344.948
4	635286.784	2280330.211
1	635296.609	2280347.632
38:30:011401:3:ЗУ405		
1	635306.430	2280365.050
2	635280.300	2280379.790
3	635270.480	2280362.370
4	635296.610	2280347.630
1	635306.430	2280365.050
38:30:011401:3:ЗУ406		
1	635316.260	2280382.470
2	635290.130	2280397.210
3	635280.300	2280379.790
4	635306.430	2280365.050
1	635316.260	2280382.470
38:30:011401:3:ЗУ407		
1	635326.080	2280399.890
2	635299.950	2280414.630
3	635290.130	2280397.210
4	635316.260	2280382.470
1	635326.080	2280399.890
38:30:011401:3:ЗУ408		
1	635335.910	2280417.310
2	635309.780	2280432.050
3	635299.950	2280414.630
4	635326.080	2280399.890
1	635335.910	2280417.310
38:30:011401:3:ЗУ409		
1	635345.730	2280434.730
2	635319.600	2280449.470
3	635309.780	2280432.050

Название №№ знака	X (м)	У (м)
4	635335.910	2280417.310
1	635345.730	2280434.730
38:30:011401:3:ЗУ410		
1	635359.980	2280459.990
2	635333.850	2280474.730
3	635324.020	2280457.310
4	635350.150	2280442.570
1	635359.980	2280459.990
38:30:011401:3:ЗУ411		
1	635369.800	2280477.410
2	635343.670	2280492.150
3	635333.850	2280474.730
4	635359.980	2280459.990
1	635369.800	2280477.410
38:30:011401:3:ЗУ412		
1	635379.630	2280494.830
2	635353.500	2280509.570
3	635343.670	2280492.150
4	635369.800	2280477.410
1	635379.630	2280494.830
38:30:011401:3:ЗУ413		
1	635445.200	2280611.090
2	635381.220	2280559.530
3	635347.740	2280512.810
4	635353.500	2280509.570
5	635379.630	2280494.830
6	635389.450	2280512.250
7	635399.280	2280529.680
8	635409.100	635409.100
9	635418.930	2280564.520
10	635428.750	2280581.940
11	635438.580	2280599.360
1	635445.200	2280611.090

Приложение №4 к постановлению
администрации городского округа от _____2020г. №___

ПРОЕКТ ПЛАНИРОВКИ ТЕРРИТОРИИ И ПРОЕКТ МЕЖЕВАНИЯ ТЕРРИТОРИИ СНТ " КРУТОЙ ЯР"

Чертеж межевания территории М1:2000

С

УСЛОВНЫЕ ОБОЗНАЧЕНИЯ

Территориальное устройство

Границы территории, применительно к которой подготовлен проект планировки с проектом межевания территории

Объекты недвижимости

Сведения о земельных участках, внесенных в ЕГРН

Элементы планировочной структуры

Красные линии, утвержденные в составе планировочной структуры

Линии отступа от красных линий в целях определения мест допустимого размещения зданий, строений, сооружений

Границы образуемых и (или) изменяемых земельных участков

Границы образуемых земельных участков

ЗУ1 Условные номера образуемых участков

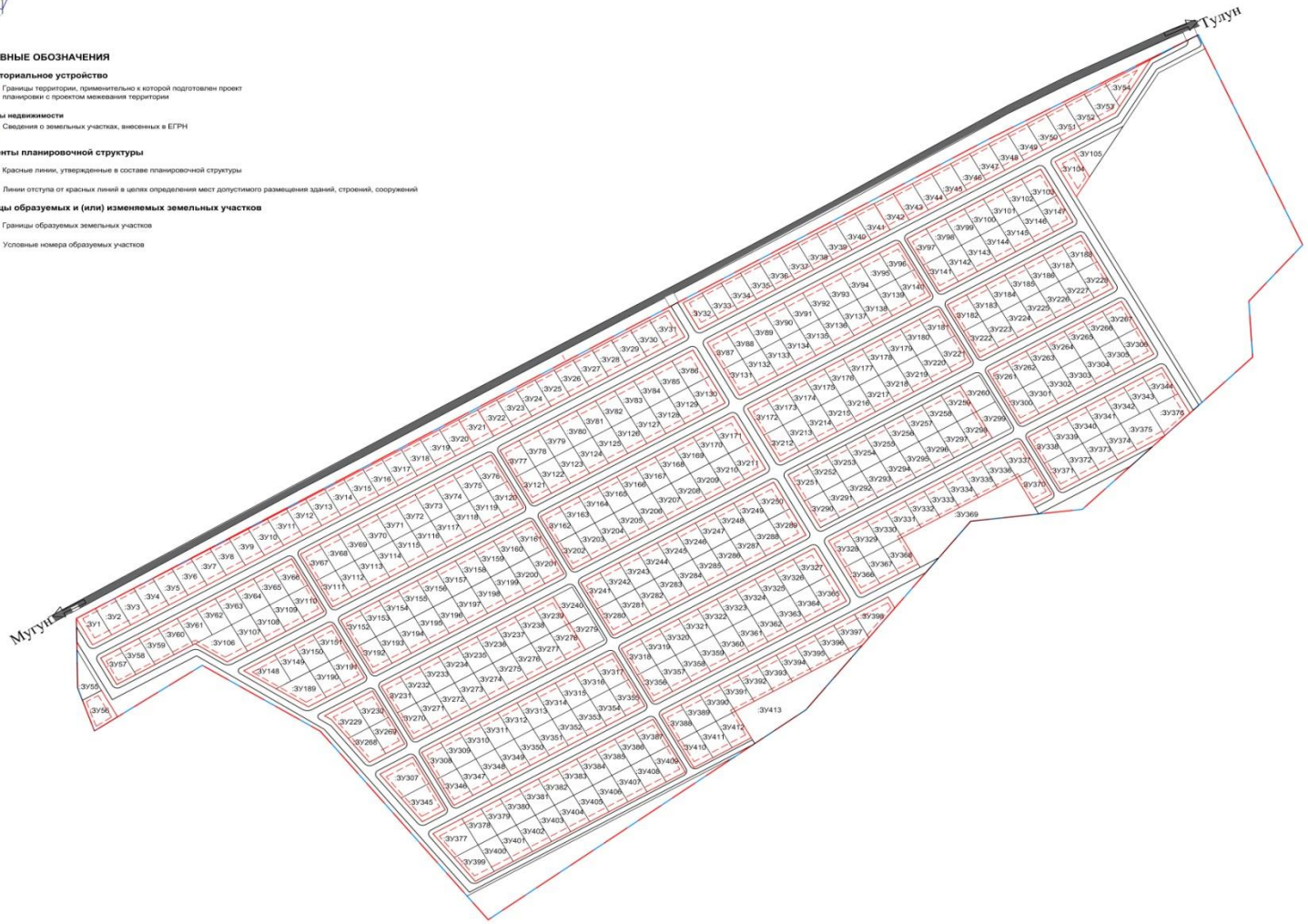

Изм.	Кол.уч.	Лист	№ док.	Подпись	Дата	21-20-ПМ-ОЧП-Ч1
						Проект планировки и проект межевания территории СНТ "Крутой Яр"
Ген. директор		Горбунов				Основная часть проекта межевания, подлежащая утверждению — Стадия: — Лист: 1 — Листов: 1
ГИП		Булгаков				
Исполнитель		Лентович				Чертеж межевания территории М1:2000 — ООО "СПСК"