

# Схема расположения границ публичного сервитута

Утверждена:





№ \_\_\_\_\_ от \_\_\_\_\_

Площадь публичного сервитута, кв.м	16	
Обозначение характерных точек границ	Координаты, м	
	X	Y
1	2	3
н1	640497,31	2284326,06
н2	640498,11	2284329,98
н3	640494,20	2284330,79
н4	640493,39	2284326,87
н1	640497,31	2284326,06



Масштаб 1:500

Условные обозначения:

-  - граница зоны публичного сервитута
-  - планируемое размещение сооружения, ТП 10/0,4 кВ
-  - существующая часть границы, имеющиеся в ЕГРН сведения о которой достаточны для определения ее местоположения
-  н1 - обозначение характерной точки