







Условные обозначения:

Масштаб 1:500

-  - граница зоны публичного сервитута
-  - планируемое размещение сооружения, ВЛ 10/0,4 кВ
-  - планируемое размещение сооружения, ТП 10/0,4 кВ
-  - существующая часть границы, имеющиеся в ЕГРН сведения о которой достаточны для определения ее местоположения
- н1 - обозначение характерной точки



**Условные обозначения:**

- граница зоны публичного сервитута
- планируемое размещение сооружения, ВЛ 10/0,4 кВ
- планируемое размещение сооружения, ТП 10/0,4 кВ
- существующая часть границы, имеющиеся в ЕГРН сведения о которой достаточны для определения ее местоположения
- н1 - обозначение характерной точки

**Масштаб 1:500**

## Схема расположения границ публичного сервитута

№ \_\_\_\_\_ от \_\_\_\_\_

Площадь публичного сервитута, кв.м	848	
Обозначение характерных точек границ	Координаты, м	
	X	Y
1	2	3
н1	640356,64	2283802,13
н2	640362,49	2283800,78
н3	640359,72	2283788,83
н4	640349,36	2283740,09
н5	640340,62	2283682,69
н6	640337,52	2283661,84
н7	640331,68	2283663,38
н8	640334,71	2283683,71
н9	640343,51	2283741,6
н10	640353,82	2283789,92
н1	640356,64	2283802,13






Схема расположения границ публичного сервитута



Масштаб 1:1000

Условные обозначения:

-  - граница зоны публичного сервитута
-  - планируемое размещение сооружения, ТП
-  - существующая часть границы, имеющиеся в ЕГРН сведения о которой достаточны для определения ее местоположения