




Схема расположения границ публичного сервитута



Масштаб 1:1000




Условные обозначения:

-  - граница зоны публичного сервитута
-  - планируемое размещение сооружения
-  - существующая часть границы, имеющиеся в ЕГРН сведения о которой достаточны для определения ее местоположения
- n1 - обозначение характерной точки



Масштаб 1:1000




Условные обозначения:

-  - граница зоны публичного сервитута
-  - планируемое размещение сооружения
-  - существующая часть границы, имеющиеся в ЕГРН сведения о которой достаточны для определения ее местоположения
- н1 - обозначение характерной точки



Масштаб 1:1000





Условные обозначения:

-  - граница зоны публичного сервитута
-  - планируемое размещение сооружения
-  - существующая часть границы, имеющиеся в ЕГРН сведения о которой достаточны для определения ее местоположения
- н1 - обозначение характерной точки



Масштаб 1:1000

Условные обозначения:

-  - граница зоны публичного сервитута
-  - планируемое размещение сооружения
-  - существующая часть границы, имеющиеся в ЕГРН сведения о которой достаточны для определения ее местоположения
-  H1 - обозначение характерной точки